

ITALY
FOR



**PER
LE SCUOLE!**



LA CASA EDITRICE

che racconta le città italiane
a bambini e ragazzi
attraverso mappe ideate
appositamente per loro.

Le mappe di ItalyForKids si leggono su tre livelli:

Quello cartografico, con la riduzione in scala,
l'orientamento e le coordinate;

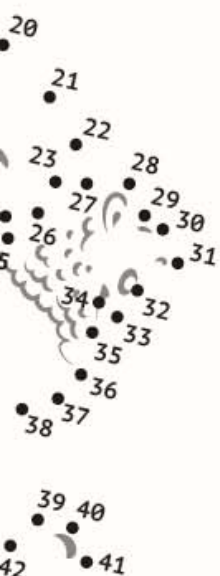
Quello artistico/culturale con l'illustrazione
di monumenti e palazzi,

Quello storico, legato ai personaggi
che "abitano" la città.

Sul retro della mappa sono disponibili informazioni
e curiosità – tradotte anche in inglese – e giochi
come labirinti, unisci i puntini, trova le differenze.

Incluso nella confezione – pratica e tascabile –
un foglio di adesivi, da utilizzare
per personalizzare l'esperienza vissuta.

Una città da esplorare come l'isola del tesoro,
recuperando per una volta uno strumento antico
e ricco di fascino, la mappa cartacea, ancora oggi
indispensabile per sperimentare la capacità di
orientarsi nello spazio, competenza fondamentale
anche per i nativi digitali.





L'IDEA NASCE DA "IL VIANDANTE NELLA MAPPA"

**“La carta geografica insomma,
anche se statica,
presuppone un’idea narrativa,
è concepita
in funzione d’un itinerario,
è un’Odissea.”**

Italo Calvino



MAPPA



scoperta

orientamento

cultura



heritage

wonderlust

viaggio

ricordo

ITALY
FOR





LO SPAZIO CONTA

La simultaneità delle informazioni, le relazioni reciproche tra luoghi lontani e, soprattutto, l'opportunità di farci un'idea immediata della dimensione dello spazio e delle distanze relative da casa e il parco sono rappresentati al meglio solo su quel vecchio supporto pieghevole di carta, che si può infilare in tasca, sul quale si può scrivere, disegnare, aggiungere delle croci, o magari "leggere" insieme ai genitori.

Stefano Malatesta, Enrico Squarcina
Dipartimento di Scienze Umane per la Formazione
"Riccardo Massa" Università degli Studi di Milano-Bicocca



LEGGERE UNA CARTA GEOGRAFICA

è un'abilità estremamente complessa e richiede competenze di vario tipo, è un'abilità trasversale e multidisciplinare.

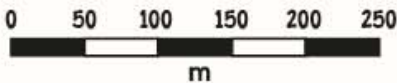


Come ogni attività complessa, come saper nuotare, leggere, scrivere o riassumere, si apprende gradualmente e attraverso l'esercizio.

È importante insegnare ai bambini questa competenza e prima ancora potenziare le singole abilità coinvolte, le principali:


competenze logico matematiche

significato e utilizzo delle scale di riduzione; unità di misura ed equivalenze; uso del reticolo e delle coordinate



competenze spaziali

punti cardinali



competenze linguistiche

lettura (legenda, nomi ecc.); ordine alfabetico

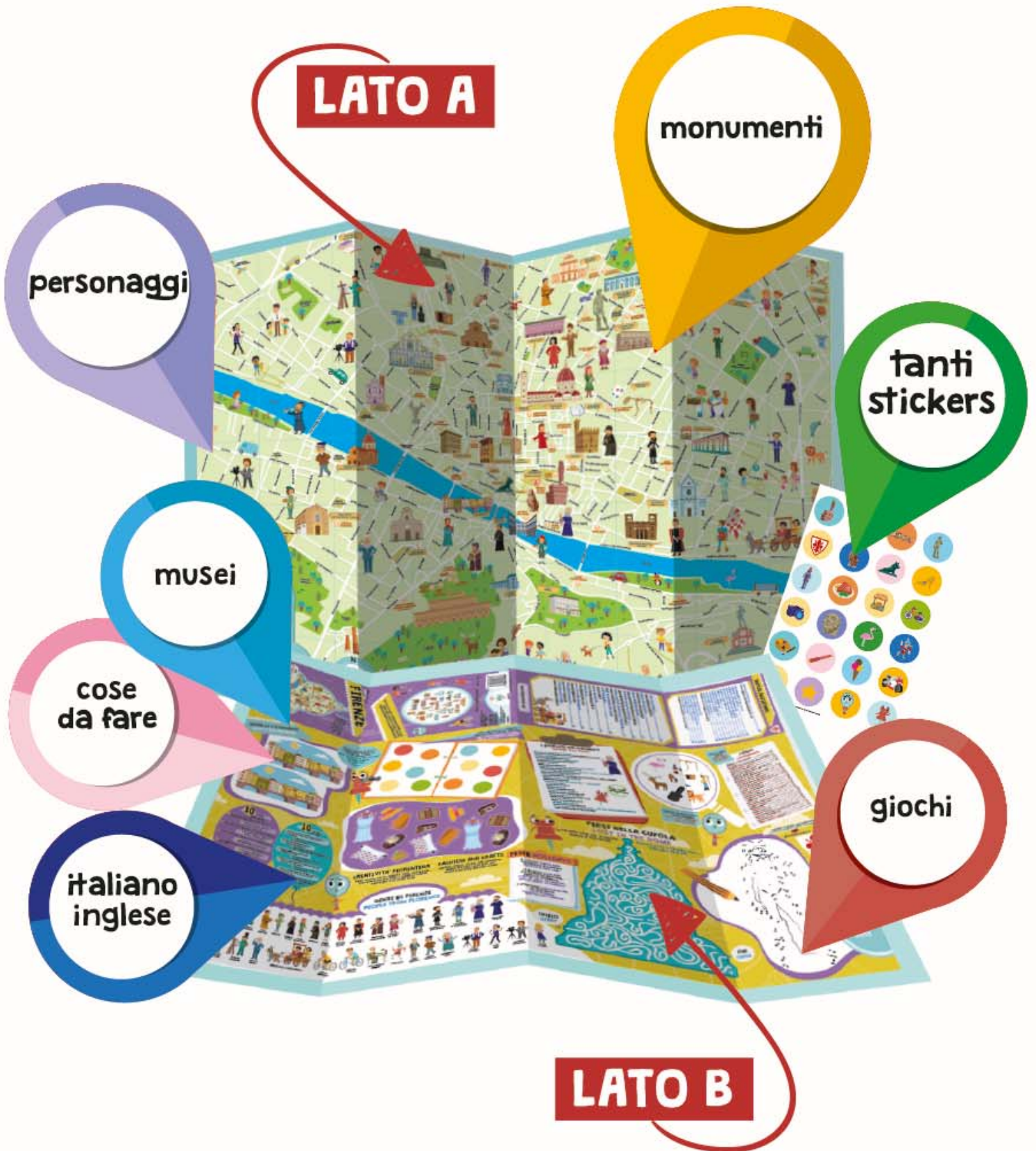


abilità di astrazione

per poter tradurre in "immagini" reali quello che indicano i simboli sulla carta



MAPPE PER BAMBINI!



LE MAPPE DI ITALYFORKIDS

sono pensate per insegnare a bambini e ragazzi a orientarsi, a costruire un itinerario, a individuare elementi rilevanti nel contesto urbano e artistico.

In un'ottica interdisciplinare, le mappe offrono spunti di approfondimento sulle vicende storiche, grazie ai personaggi, e sul patrimonio culturale e artistico così significativo nel nostro Paese.



musei



monumenti



personaggi



I monumenti e i luoghi d'interesse sono disegnati in modo realistico e non simbolico perché siano riconoscibili anche dai più piccoli.

Le città sono abitate da personaggi storici, mitologici e da cittadini celebri.

Il formato è maneggevole e letteralmente a misura di bambino.



tanti stickers



dettagli

Utilizzando gli adesivi per segnare tappe e preferenze, le mappe si trasformano in un souvenir di viaggio.

Anche le persone comuni raccontano storie e sapori perché sono spesso impegnate in attività caratteristiche, come andare in gondola a Venezia o mangiare una pizza a Napoli.



cose da fare



giochi


Sul lato B informazioni e curiosità offrono spunti di approfondimento, i giochi un momento ludico ma educativo.

OPPORTUNITÀ DIDATTICHE

le mappe di ItalyForKids
permettono di...



Acquisire coordinate
spaziali per orientarsi in
un territorio e analizzare
ogni elemento nel suo
CONTESTO



Progettare itinerari
di Viaggio segnalando
e collegando
le diverse tappe



Conoscere e valorizzare
I BENI Culturali
del proprio
ambiente di vita




Leggere ed utilizzare **PUNTI
CARDINALI, COORDINATE
GEOGRAFICHE,
SIMBOLI E LEGENDA**



Rappresentare
percorsi esperiti
nel **TERRITORIO LOCALE**

SCOPRIRE LE CITTÀ

conoscere il patrimonio artistico, storico e culturale



USCITE DIDATTICHE



“Ognuno vede
nel mondo
ciò che porta
nel cuore.”

Goethe



DESTINAZIONI



Prezzo al pubblico: 6 euro

ISBN 978-88-940558-0-1



9 788894 055801 >




Prezzo al pubblico: 9.90 euro

ISBN 9788885633056



9 788885 633056 >




Prezzo al pubblico: 7 euro

ISBN 978-88-940558-1-8



9 788894 055818 >




Prezzo al pubblico: 7 euro

ISBN 978-88-940558-2-5



9 788894 055825 >




Prezzo al pubblico: 7 euro

ISBN 978-88-85633-00-1



9 788885 633001 >



Prezzo al pubblico: 7 euro

ISBN 978-88-940558-4-9



9 788894 055849 >




Prezzo al pubblico: 7 euro

ISBN 978-88-940558-9-4



9 788894 055894 >




Prezzo al pubblico: 7 euro

ISBN 978-88-940558-3-2



9 788894 055832 >




Prezzo al pubblico: 7 euro

ISBN 978-88-85633-01-8



9 788885 633018 >




Prezzo al pubblico: 7 euro

ISBN 9788885633032



9 788885 633032 >



Prezzo al pubblico: 7 euro

ISBN 978-88-940558-8-7



9 788894 055887 >



Prezzo al pubblico: 7 euro

ISBN 978-88-940558-5-6



9 788894 055856 >



COMING
SOON





LA NOSTRA PROPOSTA

ItalyForKids crea per giovani esploratori contenuti divertenti, didattici e legati alle città.

ItalyForKids propone alle scuole:

- ✓ mappa omaggio per gli insegnanti
- ✓ sconti per l'acquisto
- ✓ formati speciali per le classi su richiesta (es.edizioni plastificate, grandi formati etc.)

Per info, copie saggio, preventivi:

info@italyforkids.net





**“Dentro la mappa
è nascosto il tuo viaggio”**

Bruno Tognolini