




ประเทศไทย
 สำหรับแผนที่และบรรณสารการเดินเรือ
 ของ
 กรมอุทกศาสตร์
 กรุงเทพฯ
 กรกฎาคม ๒๕๕๗

THAILAND
 Index of Nautical Charts and Publications
 OF
 The Hydrographic Department
 BANGKOK
 JULY 2014

www.eastmarineasia.com

-  แผนที่ท่าเรือ
Harbour Chart
-  แผนที่เดินเรือใกล้ฝั่ง / ย่านเข้าสู่อ่าว
Coastal Chart / Approach Chart
-  แผนที่ชายฝั่งทั่วไป
General Chart

045

045