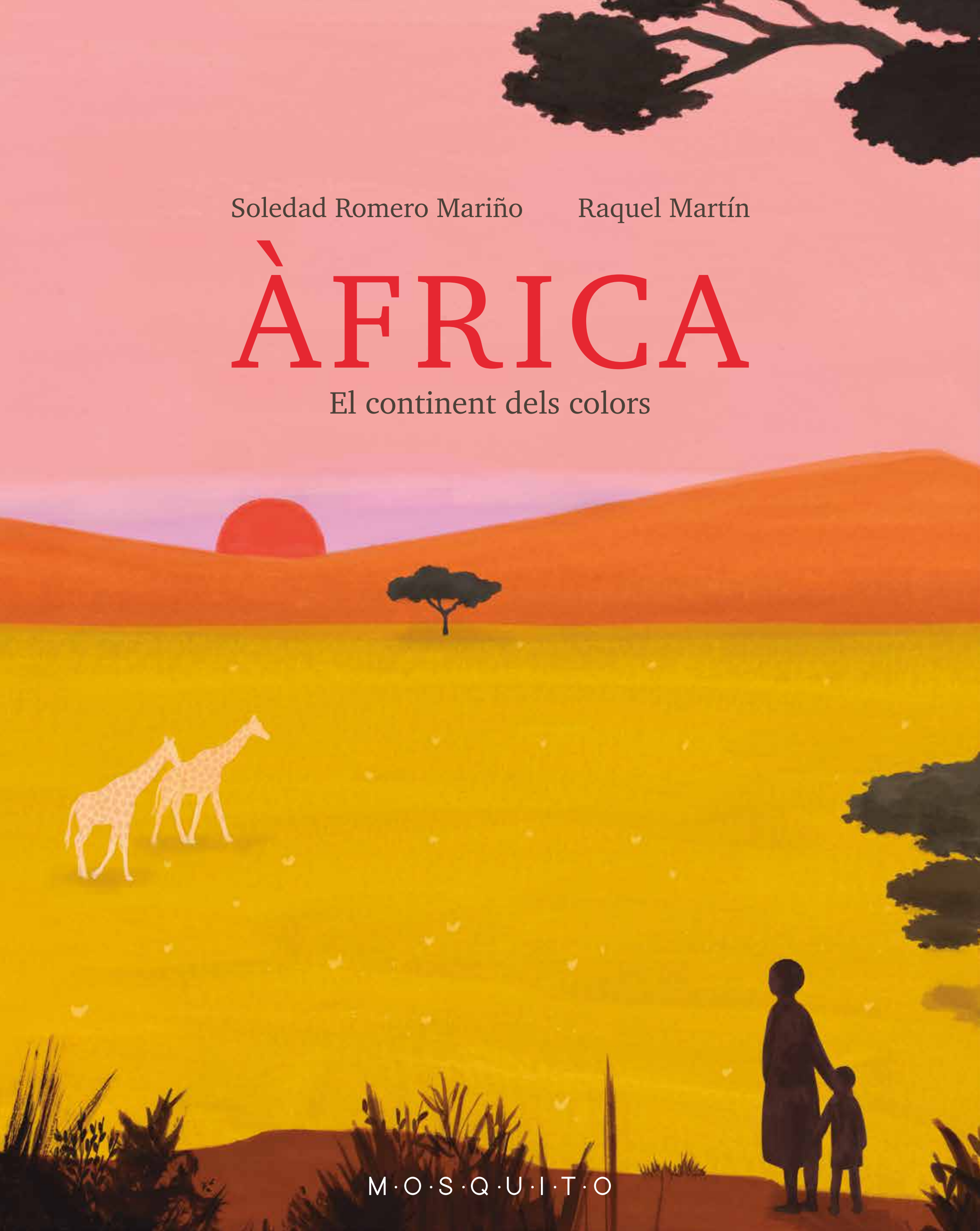


Soledad Romero Mariño

Raquel Martín

ÀFRICA

El continent dels colors



M·O·S·Q·U·I·T·O



- Estimem el paper.
- Tenim vocació per les coses boniques.
- Llegim, escrivim i dibuixem el que ens ve de gust.
- Olorem els llibres, encara que no siguin vells.
- Ens apassionen les llibreries i els llibreters.
- Si hi ha talent, publiquem.
- I fem llibres infantils ... o no ... això ja no depèn de nosaltres ...

A Sam, pel seu amor, la seva alegria i suport incondicional. Soc molt afortunada.

RAQUEL

© Dels textos, Soledad Romero Mariño 2021
© De les il·lustracions, Raquel Martín 2021
© Mosquito Books Barcelona, SL 2021

Mosquito Books Barcelona, SL
C/ Església 4-10, Local 2D
08024 Barcelona
info@mosquitobooksbarcelona.com
DL GI 606-2021

Fabriquem tots els nostres llibres amb paper ecològic.
Som amics dels boscos.

En la realització d'aquest llibre no s'ha maltractat cap animal, però algun ha estat subornat per obtenir la seva ajuda.



Soledad Romero Mariño · Raquel Martín

ÀFRICA

El continent dels colors



M · O · S · Q · U · I · T · O

EL SÀHARA

UN INDRET MÀGIC I PLE DE MISTERI

El Sàhara no sempre va ser un desert. Fa 130.000 anys era humit. Arbres i arbustos creixien al voltant dels llacs. Petits pobles de caçadors i recol·lectors vivien amb lleons, elefants i rinoceronts en aquestes terres de sabana.

Però les pluges van cessar i la sequera va transformar la sabana en el gran desert del Sàhara (en àrab «desert del Sàhara» significa «el gran desert»).

És el desert càlid més gran del món i cobreix tot el nord d'Àfrica. Són 9.000.000 de Km² de sorra i cel, de sol i de vent, d'enormes dunes en moviment, d'oasis, de tempestes de sorra, de misteri...



CIVILITZACIONS MIL·LENÀRIES


LÍBIA, EGIPTE, SUDAN

A més de la música, han estat moltes les aportacions que els egipcis han fet a la humanitat. Disciplines com les matemàtiques, l'arquitectura, l'anatomia, l'agricultura o l'astronomia també són herència d'aquesta magnífica civilització.




Les piràmides de Gizeh

Van ser les tombes dels faraons Kheops, Kefren i Miceri. Es van aixecar l'any 2500 aC a l'altiplà de Gizeh i a dia d'avui és un enigma total la manera com van ésser construïdes. Considerades monuments sagrats, són el símbol de la magnífica arquitectura i enginyeria de l'antic Egipte.



Riu Nil

És el riu més gran de l'Àfrica. És en la seva riba on va florir la gran civilització de l'Antic Egipte. Molts pobles hi venien, fugint de la sequera del Sàhara i van trobar, en el llit del riu, una font d'aigua i aliment. Les crescudes anuals del riu feien que les terres fossin especialment fèrtils, i damunt d'aquesta abundància, s'hi va construir el grandios imperi d'Egipte.



Jeroglífic

Representa paraules mitjançant dibuixos. Tan sols els sacerdots, els escribes i els membres de la reialesa del poble egipci sabien escriure i llegir jeroglífics. La seva escriptura pot dibuixar-se en línies o en columnes, d'esquerra a dreta o de dreta a esquerra. Era la direcció cap on miren els signes el que determinava el sentit de la lectura.



El gat

Es va convertir en un amulet. El veneraven en considerar que era la reencarnació de la deessa Bastet, protectora de les llars i dels temples.



Mont Sinai

És una muntanya sagrada de peregrinació pels jueus, els cristians i els musulmans. Als seus peus s'aixeca el monestir de Santa Caterina. És entre les robustes muralles bizantines on es creu que Moisès va rebre els Deu Manaments de Jahvè.



Piràmides del regne de Kush

La major part de piràmides del món són al Sudan, a milers de quilòmetres d'Egipte, al sud i al marge oriental del riu Nil. Les desconegudes i poc visitades piràmides van ser construïdes entre els anys 1070 i 350 aC pels anomenats «faraons negres». Les piràmides de Kush són més petites i primes que les egípcies i poden tenir entre 6 i 30 metres d'alçària, segons els anys de regnat del difunt enterrat al seu interior.


Escarabat piloter

Es va convertir en un amulet. En la vida protegia del mal i en la mort atorgava el poder de la vida eterna.



El papir (*Cyperus Papyrus*)

És una planta aquàtica que creix a la riba i al delta del riu Nil. La tija d'aquesta planta es feia servir per elaborar el papir, un tipus de paper antic (d'aquí prové la paraula «paper»). Els egipcis escrivien els jeroglífics sobre el paper.



Soc de Kassala (capital de Sudan)

Al voltant de la plaça s'obre el gran mercat dedicat al menjar: carn, verdura, fruita, sal, espècies... És la gran cita de les tribus del nord, una apassionant trobada d'ètnies, de colors, d'aromes i de sons.

DELTA DE L'OKAVANGO

El riu Okavango mai no arriba a desembocar a l'oceà. Ho fa al desert Kalahari. Aquest extraordinari fenomen natural transforma el paisatge segons que creixen o disminueixen les aigües del riu: es creen illes, canals i camins, i tornen a desaparèixer sense compassió amb l'arribada de la nova estació.

És la natura en el seu estat més salvatge, un sorprenent lloc que porta al límit els seus habitants. Al delta hi podem veure els únics lleons nedadors del planeta, forçats a entrar a l'aigua per caçar.



LA JUNGLA

REPÚBLICA DEMOCRÀTICA DEL CONGO,
REPÚBLICA DEL CONGO,
UGANDA, RWANDA

Ugali

L'ugali és un dels plats més populars de l'Àfrica. És un puré de farina de blat de moro, semblant a la polenta i amb un gran valor energètic. Els atletes africans en mengen per competir. És pur combustible per vèncer la fatiga. Uganda s'ha guanyat la fama de cuinar l'ugali més bo.




Matoke

El matoke o estofat de plàtans amb pollastre també és un plat estrella a Uganda. De fet, Uganda està considerat un dels països amb la millor gastronomia de tot el continent africà.



El riu i selva del Congo

El gran riu del Congo i els seus afluents recorren i reguen la impenetrable selva del Congo. És el segon riu més cabalós del món, després de l'Amazones. Neix al cor del continent africà i desemboca en una estreta plana de només 5 km d'amplària que, amb prou feines, arriba a la costa atlàntica. Es pot recórrer el riu en vaixell. És una extraordinària experiència a través de 1.730 km de selva humida, llar de meravelloses espècies salvatges que, de vegades, poden ser perilloses per al visitant.



El Congo és una enorme font de riquesa i a través del riu transporta i distribueix els grans trossos de les seves terres:

- Minerals preciosos: or, diamants, coure i urani.
- Productes agrícoles: cafè, cotó, oli de palma, cautxú, sucre, te, cacau...
- Enormes quantitats de fusta noble: teca, caoba, cedre, sequoia...

La descontrolada explotació dels boscos està fent molt de mal al continent, una greu preocupació en 35 països africans.

Dian Fossey

S'ha convertit en un símbol de la lluita contra els caçadors furtius a l'Àfrica. La zòloga nord-americana va viatjar a l'Àfrica l'any 1963 per a estudiar els gorilles en el seu hàbitat natural. Dian va arribar a establir una relació preciosa amb els primats, que la van deixar entrar a les seves vides. La caça furtiva, però, estava a punt d'extingir els gorilles, i la Dian es va enfrontar als caçadors amb molta valentia. Aquest es creu que és el motiu pel qual va ser morta a la cabana de les muntanyes on vivia.



Volcà Nyiragongo

En les seves entranyes batega el llac de lava més gran de món. Diuen que és l'indret més pròxim al cor del planeta. La gent del poble tem i respecta el poder de destrucció del gran volcà Nyiragongo.





Intentar contenir la immensitat
i la diversitat del continent africà seria
com intentar ficar l'oceà dins d'un got d'aigua.

Resultaria irreal i, sobretot, injust.


Per això, aquest llibre us proposa un viatge per Àfrica.
Mostrar, des de la més profunda admiració pel continent,
un recorregut, entre els centenars que es podrien fer.

El nostre viatge comença al Marroc, el pont entre Àfrica
i Europa, i des d'aquestes terres verdes i ocre farem camí
a través de la història, la natura, els pobles,
els paisatges i els colors.

Animals, arbres, persones, costums,
músiques, balls, menjars, vestits... Tot es barreja
i es relaciona en aquest magnífic quadern
de viatge ple d'història i bellesa.



@mosquitobooks
mosquitobooksbarcelona.com



€ 19,90

ISBN 978-84-123437-9-3



9 788412 343793