


Neue swisstopo-Karte




Die Eröffnung des Gotthard-Basistunnels geniesst schweizweit grosse Beachtung. Die Radio- und Fernsehsendungen bieten Reportagen und Interviews, Printmedien veröffentlichen sogar ganz diesem Thema gewidmete Spezialausgaben. swisstopo hat aus dem Anlass die Kartenserie Einst und jetzt um eine weitere Karte ausgebaut.

Gotthard Eisenbahnachse / Axe ferroviaire du Saint-Gothard
Einst und jetzt / Hier et aujourd'hui.
Erhältlich im BWV-Shop zum Preis von CHF 14.– (Ladenpreis)/CHF 12.50 (BWW-Mitgliederpreis)

Baden in der Natur

Für viele gehört ein Bad im Bergsee beim Wandern dazu. In der Schweiz muss man das kühle Nass zum Glück nicht lange suchen. Die Palette der Bergseen reicht von den Schmelzwassertümpeln am Rande der Gletscher über Stau-



becken zur Elektrizitätsgewinnung bis zu bezaubernden blauen und grünen Augen inmitten der Natur. Die 39 Touren dieses Buches führen zu 80 der schönsten Schweizer Bergseen. Alle Touren sind für die An- und Rückreise mit öffentlichen Verkehrsmitteln konzipiert, einige sind leicht, andere verlangen Trittsicherheit und etwas Ausdauer. Allen gemeinsam ist das einzigartige Naturerlebnis.

Das Werk von Franz Auf der Mauer ist beim Werd & Weber Verlag AG oder im Buchfachhandel zum Preis von CHF 39.90 (UVP) erhältlich.

Im Wald auf Entdeckungsreise

Wie tief reichen die Wurzeln eines Baumes? Warum hat der Ahornsamen Flügel? Seit wann gibt es Wälder? Sollte man auf Weihnachtsbäume verzichten, um den Wald erhalten zu können? Diese und weitere Publikumsfragen haben Aufbau und Inhalt dieser Veröffentlichung bestimmt. Sie hilft, den Blick für die Natur zu schärfen und Veränderungen zu verstehen. Interessante Illustrationen veranschaulichen die Fragestellungen.




Das Werk von Philippe Dumont und Nikola Zarić ist im Werd & Weber Verlag AG zum Preis von CHF 32.– (UVP) und im Buchfachhandel erhältlich.

Wenn der Wanderer Hunger spürt ... wartet schon die nächste Berg-Beiz

Der klassische Berg-Beizli-Führer von Richi Spillmann wird 2016/17 bereits zum zwölften Mal aufgelegt. Inzwischen wird darin eine Auswahl an über 1200 Berggaststätten in der ganzen Schweiz präsentiert. Das Nachschlagewerk verspricht unangekündigt und unabhängig getestete Lokale an Wander- oder Höhenwegen und nicht an Touristenstrassen oder Bergbahnstationen. Selbsttesten wärmstens empfohlen!

Der Original Berg-Beizli-Führer 2016/2017 ist im Buchhandel, an Kiosken, in Souvenirshops oder im Direktverkauf bei Spillmann Verlag zum Preis von CHF 39.– (UVP) unter www.bergbeizli.ch erhältlich.



Erste Hilfe

In kompakter Form vermittelt dieses Handbuch, wie bei Unfall und Krankheit in den Bergen rasch Erste Hilfe geleistet werden kann.

Zudem sind die Ursachen, Symptome resp. die Behandlungsmöglichkeiten bei Kälteschäden und Höhenkrankheit sowie das korrekte Vorgehen bei Lawinenunfällen und Stürzen ins Seil beschrieben und reich illustriert. Die Facts zu Alarmierung und Helikopterrettung komplettieren den Inhalt.

Das Buch von Urs Hefti, Martin Walliser, Pascale Fluri und Daniel Walter ist als 4., vollständig überarbeitete Auflage (SAC Verlag) zum Preis von CHF 36.– (Ladenpreis) oder CHF 32.– (BWW-Mitgliederpreis) im BWV-Shop erhältlich.



MIS MAGAZIN: Neu mit noch mehr Ausflugstipps

Wohin des Weges? Auf diese Frage gibt es viele Antworten, wie MIS MAGAZIN zeigt:

Das hochwertige Lifestyle-Magazin präsentiert Ihnen neu in jeder Ausgabe die Ausflugshighlights der Region – kaum haben Sie die Haustür hinter sich geschlossen, stehen Sie mit einem Fuss mitten im Erlebnis!

Weitere Infos und Abo-Bestellung: www.mis-magazin.ch