

## Wanneperveen-Oldeholtpade

Proef: 4

Lengte: ca 40 km

Gemiddelde snelheid: 39 km/uur

Systeem: Punten 1 na kortste route

Bijzonderheden punt-punt 1 na kortste route: rij een aaneengesloten route van punt-punt.

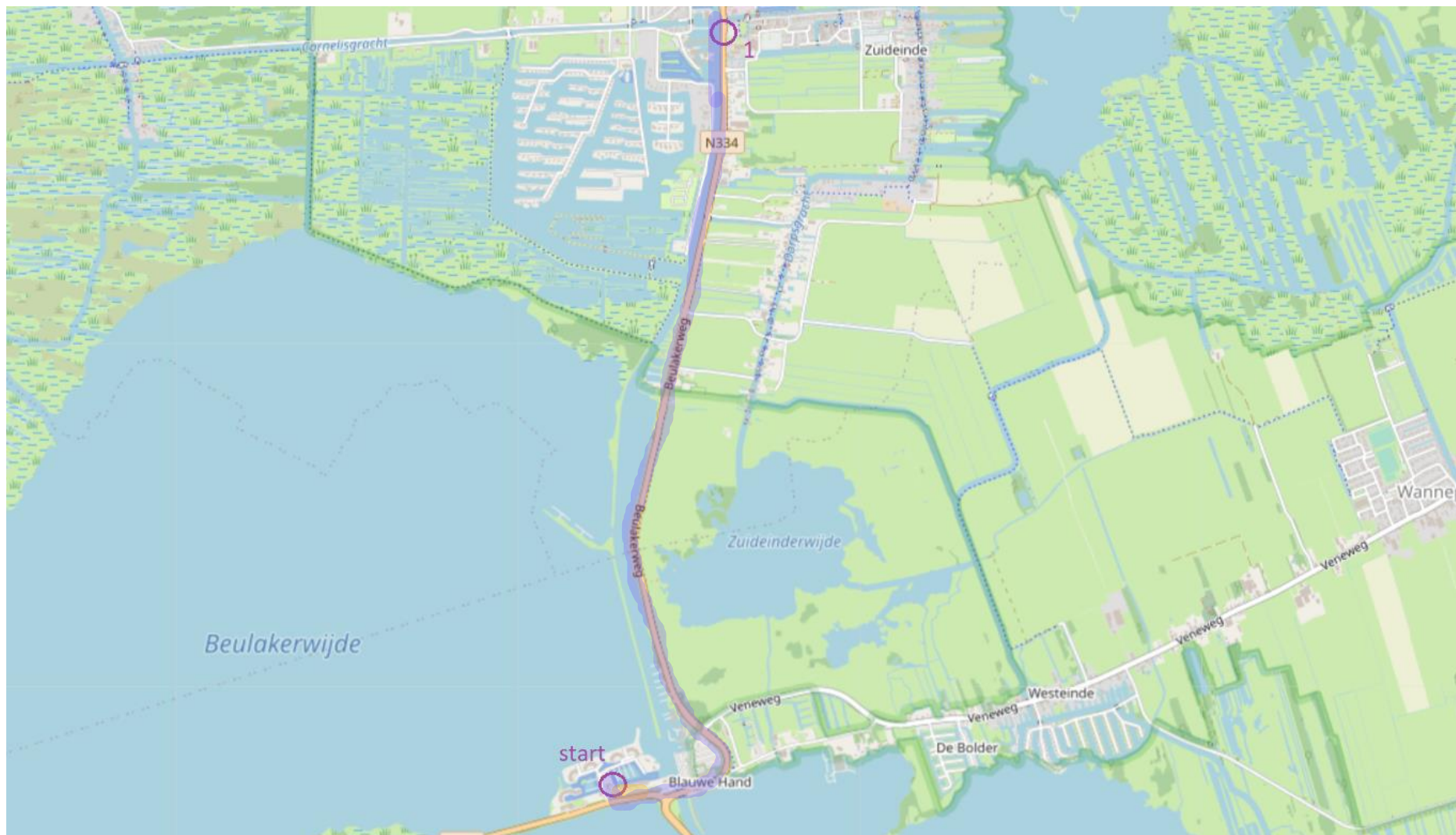
Rij van punt 1 naar punt 12 steeds de 1 na kortste route. De punten moeten in nummervolgorde worden aangedaan. Alleen wegen gebruiken die zichtbaar zijn op de kaart en die je ook daadwerkelijk mag rijden.

Een blokkade (paarse streep) op de route mag niet gepasseerd worden en geldt dus ook niet als mogelijke route. Weggedeeltes mogen maar in 1 richting gebruikt worden. Een rotonde mag niet gebruikt worden om de 1 na kortste route te construeren.

### Legenda

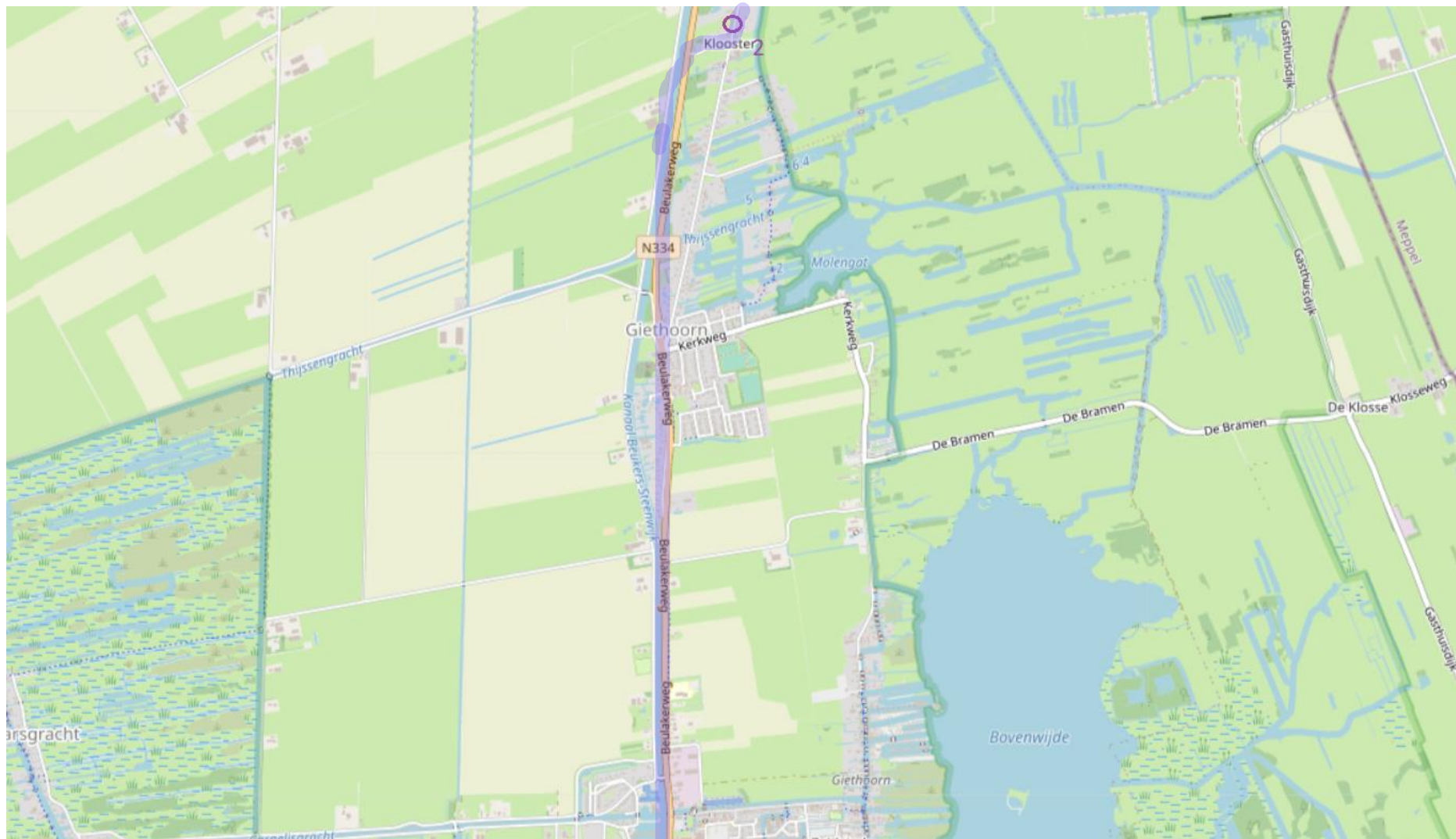
	Autosnelweg		Commercieel gebied
	Hoofdweg		Heide
	Veld- of bosweg		Meer en reservoir
	Ruiterpad		Boerderij
	Fietspad		Braakliggend terrein
	Wandelpad of voetpad		Begraafplaats
	Spoorweg		Volkstuinen
	Metro		Sportveld
	Lightrail en tram		Sportcentrum
	Kabelbaan en stoeltjeslift		Natuurreserveaat
	Start- en landingsbaan en taxibaan		Militair gebied
	Luchthavenplatform en terminal		School en universiteit
	Bestuurlijke grens		Belangrijk gebouw
	Bos		Spoorwegstation
	Bos		Top en piek
			Tunnel
			Brug
			Privétoegang
			Bestemmingsverkeer

Silverleg Rally 2023



1.



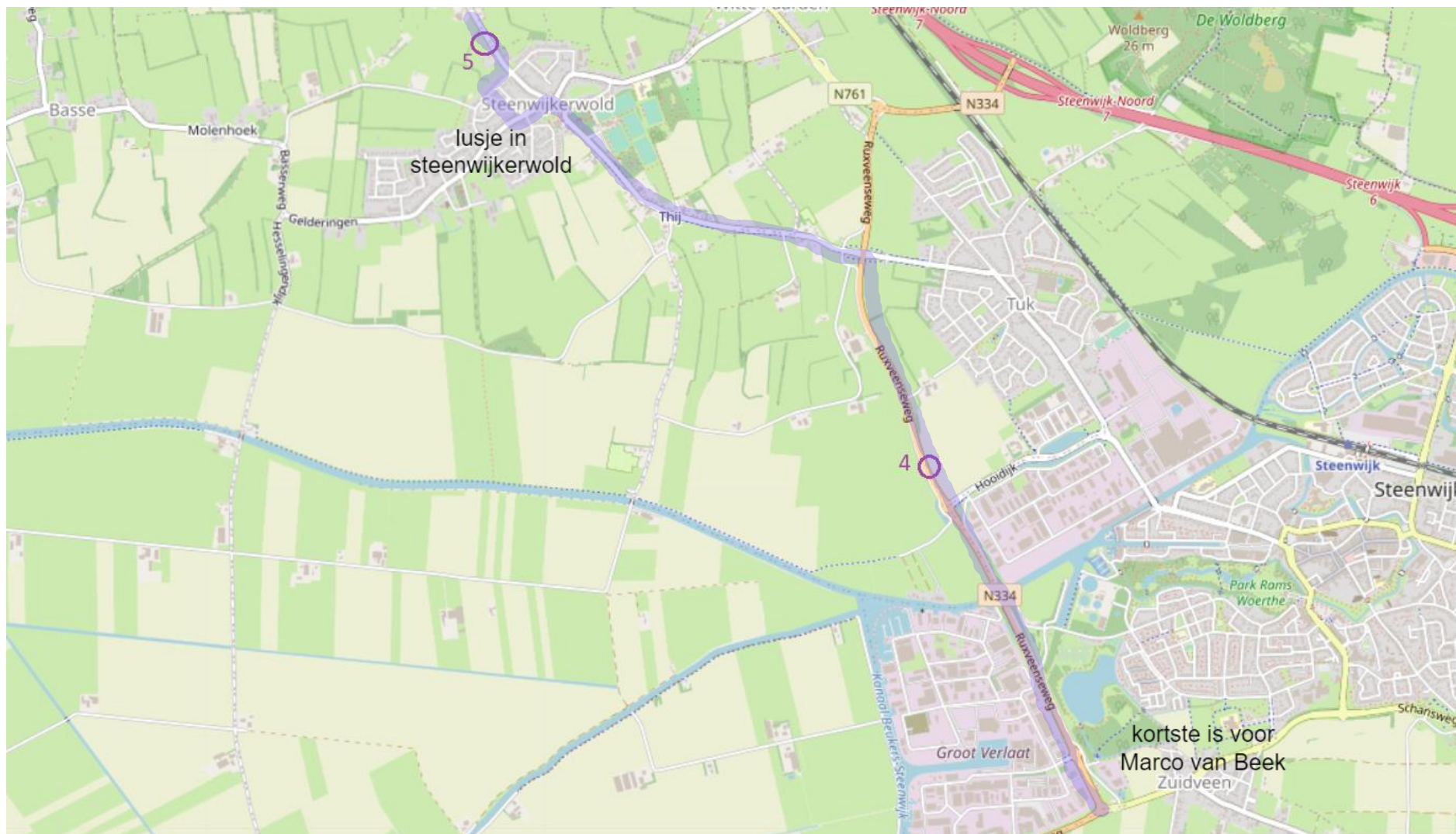


2.





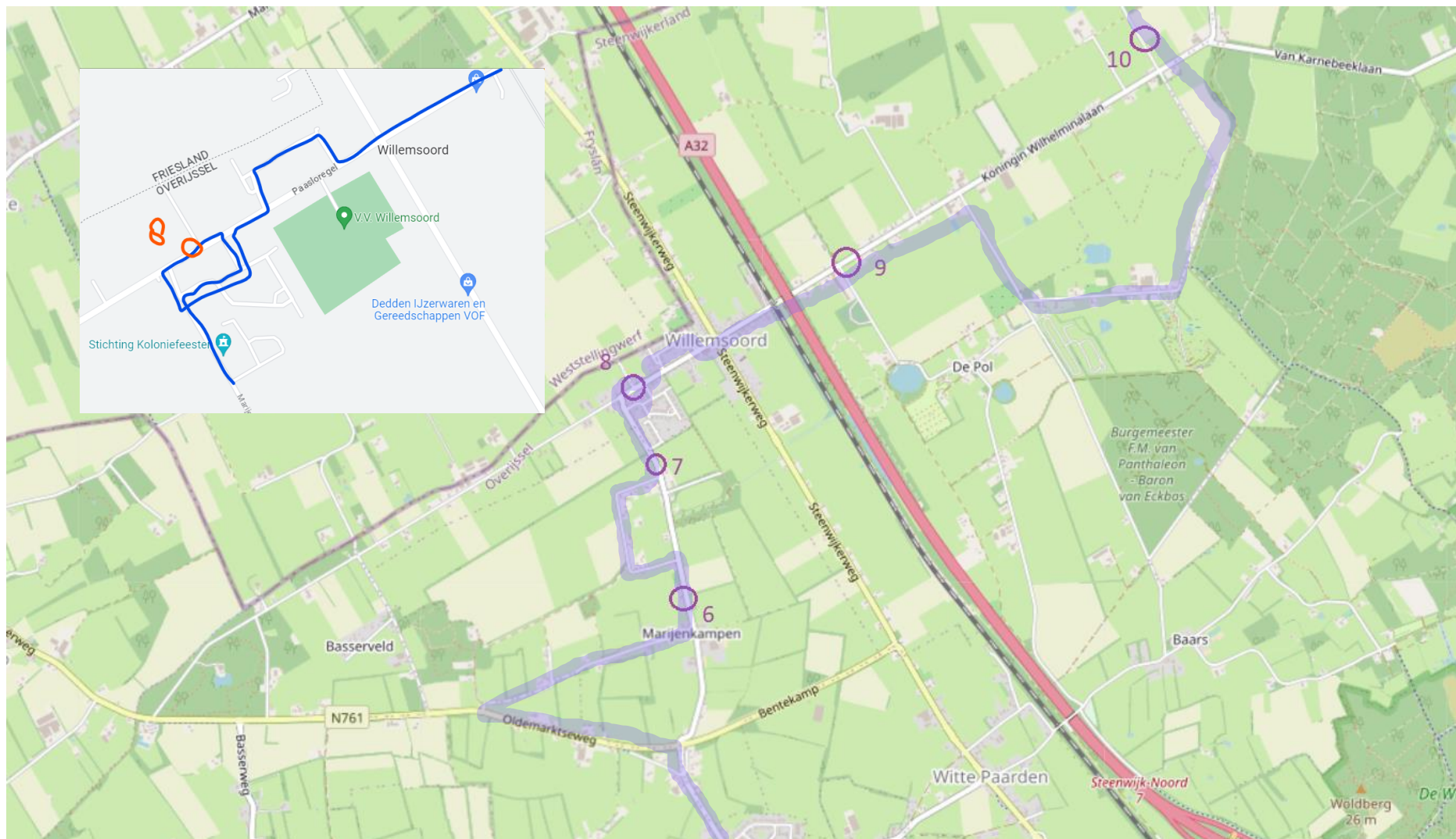
3.



4.



# Silverleg Rally 2023



5.





6.





Silverleg Rally 2023



7.

