

HÅNDBOG
TAVLEOVERSIGT
ANLÆG OG PLANLÆGNING

JANUAR 2020

VEJREGLER

FORORD

Denne tavleoversigt indgår i nedenstående serie af håndbøger om afmærkning med færdselstavler:

- Generelt om færdselstavler
- Advarselstavler
- Vigepligtstavler
- Forbudstavler
- Påbudstavler
- Oplysningstavler
- Undertavler
- Kant- og baggrundsafmærkning
- Tavleoversigt
- Midlertidig vejafmærkning

I serien af håndbøger indgår desuden to eksempelsamlinger:

- Parkeringsafmærkning
- Hastighedsafmærkning

Håndbogen er udført under vejregelgruppen om Vejafmærkning, der i perioden havde følgende sammensætning:

Civilingeniør Thorkild Vestergaard, Viborg Kommune (Formand)
Afmærkningstekniker Pia Brix, Vejdirektoratet (Projektleder)
Projektleder Lars Testmann, Rambøll (Fagsekretær)
Politiasistent Carl Aage Christensen, Nordjyllands Politi
Civilingeniør Maj-Britt Køppen Andersen, Roskilde Kommune
Landinspektør Jakob Risager, Aalborg Kommune
Civilingeniør Caroline Eiler Gotved, Københavns Kommune
Teknisk assistent Annette Rix Nissen, Vejen Kommune
Teknisk assistent Hanne Brauner Højmark, Vejdirektoratet

Konsulent:

Lars Testmann, Rambøll

INDLEDNING

Tavleoversigten viser færdselstavlers udformning og deres størrelse i relation til vejens hastighedsklasse.

Der angives også opsætningshøjde, reflekstype og evt. relevante bemærkninger.

I 2017 er tavleoversigten opdateret med følgende ændringer:

A 71 Letbane er udgået

C 63 Parkering forbudt for cykel og lille knallert er tilføjet

E 34 Nødplads har fået ny udformning

E 47 Cykelgade og *E 48 Ophør af cykelgade* er tilføjet

E 70 Zoneoplysning er tilføjet

E 93 Videoovervågning er tilføjet

U7 Undertavle ifm. højresving for rødt er tilføjet

UA 43,1 Undertavle ifm. 2 minus 1 vej er tilføjet

UB 11,3 Letbane er tilføjet

UC 60,7 Standsning og parkering på rabat tilladt er tilføjet

UC 60,8 Standsning og parkering med en del af køretøj på fortov tilladt er tilføjet









INDHOLDSFORTEGNELSE

ADVARSELSTAVLER – A	6
VIGEPLIGTSTAVLER – B	12
FORBUDSTAVLER – C	13
PÅBUDSTAVLER – D	18
OPLYSNINGSTAVLER – E	22
UNDERTAVLER – U	36
Undertavler jf. håndbog om undertavler	36
Undertavler til advarselstavler – UA	38
Undertavler til vigepligtstavler – UB	40
Undertavler til forbudstavler – UC	41
– Ekskl. tavler for standsning og parkering	41
– Vedr. tavler for standsning og parkering	42
Undertavler til påbudstavler – UD	45
Undertavler til oplysningstavler – UE	46
KANT- OG BAGGRUNDSAFMÆRKNING – N, O OG P	48

Fortegnelse over færdselstavler

Advarselstavler – A

Se håndbog om advarselstavler

Tavle	Nødv. dim. inden for byzone (cm) 1) 3)	Nødv. dim. uden for byzone (cm) 2) 3)	Reflekstype (materialetype) 4)	Opstillingshøjde til underkant af tavle (cm) 5)	Bemærkninger 6)
A 11 Farligt vejkræds, hvor den krydsende trafik har ubetinget vigepligt					
	H: 90 M: 70 L: 70 ML: 70	III: 125 II: 90 I: 90	3	Normalt: 220 Minimum: 150 Maksimum: 220	
A 16 Rundkørsel					
	H: 90 M: 70 L: 70 ML: 70	III: ---- II: 90 I: 90	3	Normalt: 220 Minimum: 150 Maksimum: 280	
A 17 Fodgængerfelt					
	H: 90 M: 70 L: 70 ML: 70	III: ---- II: ---- I: 90	3	Normalt: 220 Minimum: 150 Maksimum: 280	Symbol spejlvendes ved retning mod højre
A 18 Modkørende færdsel					
	H: 90 M: 70 L: 70 ML: 70	III: 125 II: 90 I: 90	3	Normalt: 220 Minimum: 150 Maksimum: 220	
A 19 Lyssignal					
	H: 90 M: 70 L: 70 ML: 70	III: 125 II: 90 I: 90	3	Normalt: 220 Minimum: 150 Maksimum: 280	
A 20 Kø					
	H: 90 M: 70 L: 70 ML: ----	III: 125 II: 90 I: 90	3	Normalt: 220 Minimum: 150 Maksimum: 220	
A 21 Cyklister					
	H: 90 M: 70 L: 70 ML: 70	III: ---- II: 9 I: 90	3	Normalt: 220 Minimum: 150 Maksimum: 280	Symbol spejlvendes ved retning mod højre
A 22 Børn					
	H: 90 M: 70 L: 70 ML: 70	III: ---- II: ---- I: 90	4	Normalt: 220 Minimum: 150 Maksimum: 280	Belyst i forbindelse med skolepatruljeblink. Symbol kan spejlvendes

1) Hastighedsklassificering i bymæssig bebyggelse: **H**: Høj 60-70 km/h, **M**: Middel 50 km/h, **L**: Lav 30-40 km/h, **ML**: Meget lav 10-20 km/h

2) Hastighedsklassificering uden for bymæssig bebyggelse: **III**: 110-130 km/h, **II**: 90-100 km/h, **I**: ≤ 80 km/h

3) Tavlestørrelser er for de tre tavletyper ▲●■ givet ved: ▲:Kantlængde, ●:Diameter, ■:Højde(x bredde)

4) På ubelyste tavler, opstillet på motorveje anvendes refleksmateriale type 4









5) Placeres tavlerne på cykelsti, skal frirumskravene for cykelsti opfyldes

6) Alle tavler som anvendes ved vejarbejde på motorvej skal være 125 cm

Fortegnelse over færdselstavler

Advarselstavler – A

Se håndbog om advarselstavler

Tavle	Nødv. dim. inden for byzone (cm) 1) 3)	Nødv. dim. uden for byzone (cm) 2) 3)	Reflekstype (materialetype) 4)	Opstillingshøjde til underkant af tavle (cm) 5)	Bemærkninger 6)
A 23	Ridende				
	H: 70 M: 70 L: 70 ML: ----	III: ---- II: ---- I: 70	3	Normalt: 220 Minimum: 150 Maksimum: 280	Symbol kan spejlvendes
A 26	Dyrevildt				
	H: 70 M: 70 L: 70 ML: ----	III: 125 II: 90 I: 70	3	Normalt: 220 Minimum: 150 Maksimum: 220	Symbol kan spejlvendes. Der kan anvendes symboler der viser andre dyr. Disse skal godkendes af Vejdirektoratet.
A 27	Kreaturer				
	H: 70 M: 70 L: 70 ML: ----	III: ---- II: ---- I: 70	3	Normalt: 220 Minimum: 150 Maksimum: 220	På andre veje end kommuneveje skal sådanne symboler godkendes af Transportministeriet
A 31	Glat vej				
	H: 70 M: 70 L: 70 ML: ----	III: 125 II: 90 I: 70	3	Normalt: 220 Minimum: 150 Maksimum: 220	
A 33	Løse sten				
	H: 70 M: 70 L: 70 ML: ----	III: 90 II: 70 I: 70	3	Normalt: 220 Minimum: 150 Maksimum: 220	
A 34	Stenskred				
	H: 90 M: 70 L: 70 ML: ----	III: 90 II: 70 I: 70	3	Normalt: 220 Minimum: 150 Maksimum: 220	Symbol kan spejlvendes
A 35	Farlig rabat				
	H: 90 M: 70 L: 70 ML: ----	III: 125 II: 90 I: 70	3	Normalt: 220 Minimum: 150 Maksimum: 220	Symbol kan spejlvendes
A 36	Bump				
	H: 70 M: 70 L: 70 ML: ----	III: ---- II: ---- I: 90	3	Normalt: 220 Minimum: 150 Maksimum: 280	

1) Hastighedsklassificering i bymæssig bebyggelse: **H**: Høj 60-70 km/h, **M**: Middelt 50 km/h, **L**: Lav 30-40 km/h, **ML**: Meget lav 10-20 km/h

2) Hastighedsklassificering uden for bymæssig bebyggelse: **III**: 110-130 km/h, **II**: 90-100 km/h, **I**: ≤ 80 km/h

3) Tavlestørrelser er for de tre tavletyper ▲●■ givet ved: ▲:Kantlængde, ●:Diameter, ■:Højde(x bredde)

4) På ubelyste tavler, opstillet på motorveje anvendes refleksmateriale type 4









5) Placeres tavlerne på cykelsti, skal frirumskravene for cykelsti opfyldes

6) Alle tavler som anvendes ved vejarbejde på motorvej skal være 125 cm

Fortegnelse over færdselstavler

Advarselstavler – A

Se håndbog om advarselstavler

Tavle	Nødv. dim. inden for byzone (cm) 1) 3)	Nødv. dim. uden for byzone (cm) 2) 3)	Reflekstype (materialetype) 4)	Opstillingshøjde til underkant af tavle (cm) 5)	Bemærkninger 6)
A 37 Ujævn vej					
	H: 70 M: 70 L: ---- ML: ----	III: 125 II: 90 I: 70	3	Normalt: 220 Minimum: 150 Maksimum: 220	
A 39 Vejarbejde					
	H: 90 M: 70 L: 70 ML: 70	III: 125 II: 90 I: 90	3	Normalt: 220 Minimum: 100 Maksimum: 220	
A 41,1 Højresving					
	H: 70 M: 70 L: ---- ML: ----	III: 90 II: 70 I: 70	3	Normalt: 220 Minimum: 150 Maksimum: 280	
A 41,2 Venstresving					
	H: 70 M: 70 L: ---- ML: ----	III: 90 II: 70 I: 70	3	Normalt: 220 Minimum: 150 Maksimum: 280	
A 42,1 Flere sving, det første til højre					
	H: 70 M: 70 L: ---- ML: ----	III: 90 II: 70 I: 70	3	Normalt: 220 Minimum: 150 Maksimum: 280	
A 42,2 Flere sving, det første til venstre					
	H: 70 M: 70 L: ---- ML: ----	III: 90 II: 70 I: 70	3	Normalt: 220 Minimum: 150 Maksimum: 280	
UA 41 Hastighedsangivelse					
	H: 50 x 50 M: 50 x 50 L: ---- ML: ----	III: 70 x 70 II: 50 x 50 I: 50 x 50	3	Normalt: ---- Minimum: 150 Maksimum: ----	Hastigheden fastsættes af politiet med samtykke fra vejmyndigheden
A 43,1 Indsnævret vej					
	H: 70 M: 70 L: 70 ML: ----	III: 90 II: 70 I: 70	3	Normalt: 220 Minimum: 150 Maksimum: 280	

1) Hastighedsklassificering i bymæssig bebyggelse: **H:** Høj 60-70 km/h, **M:** Middel 50 km/h, **L:** Lav 30-40 km/h, **ML:** Meget lav 10-20 km/h

2) Hastighedsklassificering uden for bymæssig bebyggelse: **III:** 110-130 km/h, **II:** 90-100 km/h, **I:** ≤ 80 km/h

3) Tavlestørrelser er for de tre tavletyper ▲●■ givet ved: ▲:Kantlængde, ●:Diameter, ■:Højde(x bredde)

4) På ubelyste tavler, opstillet på motorveje anvendes reflektmateriale type 4








5) Placeres tavlerne på cykelsti, skal frirumskravene for cykelsti opfyldes

6) Alle tavler som anvendes ved vejarbejde på motorvej skal være 125 cm

Fortegnelse over færdselstavler

Advarselstavler – A

Se håndbog om advarselstavler

Tavle	Nødv. dim. inden for byzone (cm) 1) 3)	Nødv. dim. uden for byzone (cm) 2) 3)	Reflekstype (materialetype) 4)	Opstillingshøjde til underkant af tavle (cm) 5)	Bemærkninger 6)
A 43,2 Indsnævret vej i venstre side					
	H: 70 M: 70 L: 70 ML: ----	III: 90 II: 70 I: 70	3	Normalt: 220 Minimum: 150 Maksimum: 280	
A 43,3 Indsnævret vej i højre side					
	H: 70 M: 70 L: 70 ML: ----	III: 90 II: 70 I: 70	3	Normalt: 220 Minimum: 150 Maksimum: 280	
A 44 Tunnel					
	H: 70 M: 70 L: 70 ML: ----	III: 125 II: 70 I: 70	3	Normalt: 220 Minimum: 150 Maksimum: 280	
A 46,1 Stejl nedkørsel					
	H: 70 M: 70 L: 70 ML: ----	III: 90 II: 70 I: 70	3	Normalt: 220 Minimum: 150 Maksimum: 280	
A 46,2 Stejl stigning					
	H: 70 M: 70 L: 70 ML: ----	III: 90 II: 70 I: 70	3	Normalt: 220 Minimum: 150 Maksimum: 280	
A 72 Jernbaneoverkørsel uden bomme					
	H: 70 M: 70 L: 70 ML: 70	III: ---- II: ---- I: 90	4	Normalt: 220 Minimum: 150 Maksimum: 280	Opsættes i begge vejsider på veje med mindst 2 vognbaner
A 73 Jernbaneoverkørsel med bomme					
	H: 90 M: 70 L: 70 ML: 70	III: ---- II: ---- I: 90	4	Normalt: 220	Opsættes i begge vejsider på veje med mindst 2 vognbaner

1) Hastighedsklassificering i bymæssig bebyggelse: **H**: Høj 60-70 km/h, **M**: Middel 50 km/h, **L**: Lav 30-40 km/h, **ML**: Meget lav 10-20 km/h

2) Hastighedsklassificering uden for bymæssig bebyggelse: **III**: 110-130 km/h, **II**: 90-100 km/h, **I**: ≤ 80 km/h

3) Tavlestørrelser er for de tre tavletyper ▲●■ givet ved: ▲:Kantlængde, ●:Diameter, ■:Højde(x bredde)

4) På ubelyste tavler, opstillet på motorveje anvendes refleksmateriale type 4



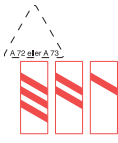
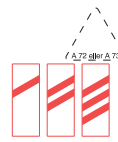



5) Placeres tavlerne på cykelsti, skal frirumskravene for cykelsti opfyldes

6) Alle tavler som anvendes ved vejarbejde på motorvej skal være 125 cm

Fortegnelse over færdselstavler

Advarselstavler – A

Se håndbog om advarselstavler

Tavle	Nødv. dim. inden for byzone (cm) 1) 3)	Nødv. dim. uden for byzone (cm) 2) 3)	Reflekstype (materialetype) 4)	Opstillingshøjde til underkant af tavle (cm) 5)	Bemærkninger 6)
A 74,1 Krydsmærke for enkeltsporet jernbaneoverkørsel					
	89 x 130	89 x 130	3	Normalt: 220	
A 74,2 Krydsmærke for flersporet jernbaneoverkørsel					
	138 x 130	138 x 130	3	Normalt: 220	
A 75 Afstandsmærker (opsat i venstre vejside)					
	80 x 30	80 x 30	3	Normalt: 50	A 72 eller A 73 oven over afstandsmærke A 75 med 3 skråstriber. De øvrige to afstandsmærker opsættes selvstændigt og er med hhv. 1 og 2 skråstriber
A 75 Afstandsmærker (opsat i højre vejside)					
	80 x 30	80 x 30	3	Normalt: 50	A 72 eller A 73 oven over afstandsmærke A 75 med 3 skråstriber. De øvrige to afstandsmærker opsættes selvstændigt og er med hhv. 1 og 2 skråstriber
A 91 Oplukkelig bro					
	H: 70 M: 70 L: 70 ML: 70	III: ---- II: ---- I: 90	3	Normalt: 220	Kan opsættes over eller under blinksignal
A 92 Havnekaj					
	H: 70 M: 70 L: 70 ML: 70	III: ---- II: ---- I: ----	4	Normalt: 220 Minimum: 100 Maksimum: 220	Belyst ved opsætning over O 41, O 42 eller O 45
A 95 Sidevind					
	H: 70 M: 70 L: ---- ML: ----	III: 125 II: 90 I: 90	3	Normalt: 220	Symbol kan spejlvendes

1) Hastighedsklassificering i bymæssig bebyggelse: **H:** Høj 60-70 km/h, **M:** Middel 50 km/h, **L:** Lav 30-40 km/h, **ML:** Meget lav 10-20 km/h

2) Hastighedsklassificering uden for bymæssig bebyggelse: **III:** 110-130 km/h, **II:** 90-100 km/h, **I:** ≤ 80 km/h

3) Tavlestørrelser er for de tre tavletyper ▲●■ givet ved: ▲:Kantlængde, ●:Diameter, ■:Højde(x bredde)

4) På ubelyste tavler, opstillet på motorveje anvendes refleksmateriale type 4




5) Placeres tavlerne på cykelsti, skal frirumskravene for cykelsti opfyldes

6) Alle tavler som anvendes ved vejarbejde på motorvej skal være 125 cm

Fortegnelse over færdselstavler

Advarselstavler – A

Se håndbog om advarselstavler

Tavle	Nødv. dim. inden for byzone (cm) 1) 3)	Nødv. dim. uden for byzone (cm) 2) 3)	Reflekstype (materialetype) 4)	Opstillingshøjde til underkant af tavle (cm) 5)	Bemærkninger 6)
A 96 Lavtgående fly					
	H: 70 M: 70 L: 70 ML: ----	III: 125 II: 90 I: 90	3	Normalt: 220	Symbol kan spejlvendes
A 97 Lavtgående helikopter					
	H: 70 M: 70 L: 70 ML: ----	III: ---- II: ---- I: 90	3	Normalt: 220 Minimum: 150 Maksimum: 280	Symbol kan spejlvendes
A 99 Anden fare					
	H: 70 M: 70 L: 70 ML: ----	III: ---- II: ---- I: 90	3	Normalt: 220 Minimum: 150 Maksimum: 280	

1) Hastighedsklassificering i bymæssig bebyggelse: **H**: Høj 60-70 km/h, **M**: Middel 50 km/h, **L**: Lav 30-40 km/h, **ML**: Meget lav 10-20 km/h

2) Hastighedsklassificering uden for bymæssig bebyggelse: **III**: 110-130 km/h, **II**: 90-100 km/h, **I**: ≤ 80 km/h

3) Tavlestørrelser er for de tre tavletyper ▲ ● ■ givet ved: ▲:Kantlængde, ●:Diameter, ■:Højde(x bredde)

4) På ubelyste tavler, opstillet på motorveje anvendes refleksmateriale type 4








5) Placeres tavlerne på cykelsti, skal frirumskravene for cykelsti opfyldes

6) Alle tavler som anvendes ved vejarbejde på motorvej skal være 125 cm

Fortegnelse over færdselstavler

Vigepligtstavler – B

Se håndbog om vigepligtstavler

Tavle	Nødv. dim. inden for byzone (cm) 1) 3)	Nødv. dim. uden for byzone (cm) 2) 3)	Reflekstype (materialetype) 1) 3)	Opstillingshøjde til underkant af tavle (cm) 5)	Bemærkninger 6)
B 11 Ubetinget vigepligt					
	H: 90 M: 70 L: 70 ML: 70	III: 125 II: 125 I: 90	3	Normalt: 220	Belyst, hvis andre tavler ved krydset er belyst. Afgørelse om opsætning træffes af politiet efter samtykke fra vejmyndigheden
B 13 Stop 6)					
	H: 90 M: 70 L: 70 ML: ----	III: 125 II: 125 I: 90	4	Normalt: 220	Belyst, hvis andre tavler ved krydset er belyst. Afgørelse om opsætning træffes af politiet efter samtykke fra vejmyndigheden
B 15 Sammenfletning					
	120 x 90	120 x 90	3	Normalt: 150 Minimum: 150 Maksimum: 220	
B 16 Hovedvej					
	50 x 50	50 x 50	3	Normalt: 150 Minimum: 150 Maksimum: 220	H x B = kantlængde
B 17 Hovedvej ophører					
	50 x 50	50 x 50	3	Normalt: 150 Minimum: 150 Maksimum: 220	H x B = kantlængde
B 18 Hold tilbage for modkørende					
	H: 70 M: 70 L: 70 ML: ----	III: 70 II: 70 I: 70	3	Normalt: 220 Minimum: 150 Maksimum: 220	
B 19 Modkørende skal holde tilbage					
	50 x 50	70 x 70	3	Normalt: 220 Minimum: 150 Maksimum: 220	

1) Hastighedsklassificering i bymæssig bebyggelse: **H:** Høj 60-70 km/h, **M:** Middel 50 km/h, **L:** Lav 30-40 km/h, **ML:** Meget lav 10-20 km/h

2) Hastighedsklassificering uden for bymæssig bebyggelse: **III:** 110-130 km/h, **II:** 90-100 km/h, **I:** ≤ 80 km/h

3) Tavlestørrelser er for de tre tavletyper **▲●■** givet ved: **▲:**Kantlængde, **●:**Diameter, **■:**Højde(x bredde)

4) På ubelyste tavler, opstillet på motorveje anvendes refleksmateriale type 4









5) Placeres tavlerne på cykelsti, skal frirumskravene for cykelsti opfyldes

6) Alle tavler som anvendes ved vejarbejde på motorvej skal være 125 cm

Fortegnelse over færdselstavler

Forbudstavler – C

Se håndbog om forbudstavler

Tavle	Nødv. dim. inden for byzone (cm) 1) 3)	Nødv. dim. uden for byzone (cm) 2) 3)	Reflekstype (materialetype) 1) 3)	Opstillingshøjde til underkant af tavle (cm) 5)	Bemærkninger 6)
C 11,1 Højresving forbudt					
	H: 70 M: 50 L: 50 ML: 50	III: ---- II: ---- I: 70	4	Normalt: 220 Minimum: 100 Maksimum: 280	
C 11,2 Venstresving forbudt					
	H: 70 M: 50 L: 50 ML: 50	III: ---- II: ---- I: 70	4	Normalt: 220 Minimum: 100 Maksimum: 280	Opsættes normalt i venstre side. Bør placeres før krydset. Kan placeres over kørebanen
C 12 Vending forbudt					
	H: 70 M: 50 L: 50 ML: 50	III: ---- II: ---- I: 70	4	Normalt: 220 Minimum: 100 Maksimum: 280	Opsættes normalt i venstre side. Bør placeres før krydset. Kan placeres over kørebanen
C 19 Indkørsel forbudt					
	H: 70 M: 50 L: 50 ML: 50	III: 90*) II: 90 I: 70	4	Normalt: 220 Minimum: 100 Maksimum: 220	* Gælder også motorvejsramper
C 21 Kørsel i begge retninger forbudt					
	H: 70 M: 50 L: 50 ML: 50	III: ---- II: ---- I: 70	3	Normalt: 220 Minimum: 100 Maksimum: 280	Opsætning for begge færdselsretninger
C 22,1 Motorkøretøj, traktor og motorredskab forbudt					
	H: 90 M: 70 L: 50 ML: 50	III: ---- II: ---- I: 90	3	Normalt: 220 Minimum: 100 Maksimum: 280	2 (3) symboler kan kombineres
C 22,2 Motorcykel og stor knallert forbudt					
	H: 90 M: 70 L: 50 ML: 50	III: ---- II: ---- I: 90	3	Normalt: 220 Minimum: 100 Maksimum: 280	2 (3) symboler kan kombineres
C 23,1 Lastbil forbudt					
	H: 90 M: 70 L: 50 ML: 50	III: 90 II: 90 I: 90	3	Normalt: 220 Minimum: 100 Maksimum: 280	2 (3) symboler kan kombineres

1) Hastighedsklassificering i bymæssig bebyggelse: **H**: Høj 60-70 km/h, **M**: Middel 50 km/h, **L**: Lav 30-40 km/h, **ML**: Meget lav 10-20 km/h

2) Hastighedsklassificering uden for bymæssig bebyggelse: **III**: 110-130 km/h, **II**: 90-100 km/h, **I**: ≤ 80 km/h

3) Tavlestørrelser er for de tre tavletyper ▲ ● ■ givet ved: ▲:Kantlængde, ●:Diameter, ■:Højde(x bredde)

4) På ubelysede tavler, opstillet på motorveje anvendes refleksmateriale type 4

5) Placeres tavlerne på cykelsti, skal frirumskravene for cykelsti opfyldes

Fortegnelse over færdselstavler

Forbudstavler – C

Se håndbog om forbudstavler

Tavle	Nødv. dim. inden for byzone (cm) 1) 3)	Nødv. dim. uden for byzone (cm) 2) 3)	Reflekstype (materialetype) 1) 3)	Opstillingshøjde til underkant af tavle (cm) 5)	Bemærkninger 6)
C 23,2 Bus forbudt					
	H: 90 M: 70 L: 50 ML: 50	III: ---- II: ---- I: 90	3	Normalt: 220 Minimum: 100 Maksimum: 280	2 (3) symboler kan kombineres
C 23,3 Kørsel med farligt gods forbudt					
	H: 90 M: 70 L: 50 ML: 50	III: 90 II: 90 I: 90	3	Normalt: 220 Minimum: 150 Maksimum: 280	
C 24,1 Traktor og motorredskab forbudt					
	H: 70 M: 70 L: 50 ML: 50	III: ---- II: ---- I: 70	3	Normalt: 220 Minimum: 100 Maksimum: 280	2 (3) symboler kan kombineres
C 24,2 Hestevogn og lignende forbudt					
	H: 70 M: 70 L: 50 ML: 50	III: ---- II: ---- I: 70	3	Normalt: 220 Minimum: 100 Maksimum: 280	
C 25,1 Cykel og lille knallert forbudt					
	H: 50 M: 50 L: 30 ML: 30	III: ---- II: ---- I: 50	3	Normalt: 220 Minimum: 50 Maksimum: 280	2 (3) symboler kan kombineres
C 25,2 Lille knallert forbudt					
	H: 50 M: 50 L: 30 ML: 30	III: ---- II: ---- I: 50	3	Normalt: 220 Minimum: 50 Maksimum: 280	2 (3) symboler kan kombineres
C 26,1 Ridning og føring af hest forbudt					
	H: 50 M: 50 L: 30 ML: 30	III: ---- II: ---- I: 50	3	Normalt: 220 Minimum: 50 Maksimum: 280	2 (3) symboler kan kombineres
C 26,2 Fodgængere forbudt					
	H: 50 M: 30 L: 30 ML: 30	III: ---- II: ---- I: 50	3	Normalt: 220 Minimum: ---- Maksimum: 280	2 (3) symboler kan kombineres

1) Hastighedsklassificering i bymæssig bebyggelse: **H:** Høj 60-70 km/h, **M:** Middel 50 km/h, **L:** Lav 30-40 km/h, **ML:** Meget lav 10-20 km/h

2) Hastighedsklassificering uden for bymæssig bebyggelse: **III:** 110-130 km/h, **II:** 90-100 km/h, **I:** ≤ 80 km/h

3) Tavlestørrelser er for de tre tavletyper ▲●■ givet ved: ▲:Kantlængde, ●:Diameter, ■:Højde(x bredde)









4) På ubelyste tavler, opstillet på motorveje anvendes refleksmateriale type 4

5) Placeres tavlerne på cykelsti, skal frirumskravene for cykelsti opfyldes

Fortegnelse over færdselstavler

Forbudstavler – C

Se håndbog om forbudstavler

Tavle	Nødv. dim. inden for byzone (cm) 1) 3)	Nødv. dim. uden for byzone (cm) 2) 3)	Reflekstype (materialetype) 1) 3)	Opstillingshøjde til underkant af tavle (cm) 5)	Bemærkninger 6)
C 31 Totalvægt					
	H: 90 M: 90 L: 70 ML: 50	III: ---- II: 90 I: 90	3	Normalt: 220 Minimum: 150 Maksimum: 280	
C 32 Totalvægt af vogntog					
	H: 90 M: 90 L: 70 ML: 50	III: 90 II: 90 I: 90	3	Normalt: 220 Minimum: 150 Maksimum: 280	
C 35 Akseltryk					
	H: 90 M: 90 L: 70 ML: 50	III: 90 II: 90 I: 90	3	Normalt: 220 Minimum: 150 Maksimum: 280	
C 36 Bogietryk					
	H: 90 M: 90 L: 70 ML: 50	III: 90 II: 90 I: 90	3	Normalt: 220 Minimum: 150 Maksimum: 280	
C 41 Køretøjsbredde					
	H: 90 M: 90 L: 70 ML: 50	III: 90 II: 90 I: 90	3	Normalt: 220 Minimum: 100 Maksimum: 280	
C 42 Køretøjshøjde					
	H: 90 M: 90 L: 70 ML: 50	III: 90 II: 90 I: 90	4	Normalt: 220 Minimum: 150	Opsættes normalt over kørebanen hvor højden er begrænset
C 43 Køretøjslængde					
	H: 90 M: 90 L: 70 ML: 50	III: ---- II: 90 I: 90	3	Normalt: 220 Minimum: 100 Maksimum: 280	
C 51 Overhaling forbudt					
	H: 70 M: 70 L: 50 ML: ----	III: 90 II: 90 I: 70	3	Normalt: 220	Skal opsættes ved begge vejsider

1) Hastighedsklassificering i bymæssig bebyggelse: **H**: Høj 60-70 km/h, **M**: Middel 50 km/h, **L**: Lav 30-40 km/h, **ML**: Meget lav 10-20 km/h

2) Hastighedsklassificering uden for bymæssig bebyggelse: **III**: 110-130 km/h, **II**: 90-100 km/h, **I**: ≤ 80 km/h

3) Tavlestørrelser er for de tre tavletyper ▲●■ givet ved: ▲:Kantlængde, ●:Diameter, ■:Højde(x bredde)









4) På ubelyste tavler, opstillet på motorveje anvendes refleksmateriale type 4

5) Placeres tavlerne på cykelsti, skal frirumskravene for cykelsti opfyldes

Fortegnelse over færdselstavler

Forbudstavler – C

Se håndbog om forbudstavler

Tavle	Nødv. dim. inden for byzone (cm) 1) 3)	Nødv. dim. uden for byzone (cm) 2) 3)	Reflekstype (materialetype) 1) 3)	Opstillingshøjde til underkant af tavle (cm) 5)	Bemærkninger 6)
C 52 Overhaling med lastbil forbudt					
	H: 70 M: 70 L: 50 ML: ----	III: 90 II: 90 I: 70	3	Normalt: 220	Skal opsættes ved begge vejsider
C 53 Ophør af overhaling forbudt					
	H: 50 M: 30 L: 30 ML: 30	III: 90 II: 90 I: 70	3	Normalt: 220	
C 54 Ophør af overhaling med lastbil forbudt					
	H: 50 M: 30 L: 30 ML: 30	III: 90 II: 90 I: 70	3	Normalt: 220	
C 55 Lokal hastighedsbegrænsning					
	H: 70 M: 70 L: 50 ML: 50	III: 90*) II: 90 I: 70	3	Normalt: 220 Minimum: 150 Maksimum: 280	Opsættes i begge sider af kørebanen ved mere end én vognbane i samme færdselsretning. * Anvendes 3 cifre på C 55 benyttes d = 120 cm
C 56 Ophør af lokal hastighedsbegrænsning					
	H: 50 M: 30 L: 30 ML: 30	III: 90 II: 90 I: 70	3	Normalt: 220 Minimum: 150 Maksimum: 280	Opsættes C 56 på bagsiden af C 55 skal C 56 have samme størrelse som C 55
C 59 Ophør af forbud					
	H: 50 M: 30 L: 30 ML: 30	III: 90 II: 90 I: 70	3	Normalt: 220 Minimum: 150 Maksimum: 280	Ophæver ikke standsnings- og parkeringsforbud
C 61 Standsning forbudt					
	H: 70 M: 50 L: 50 ML: 30	III: ---- II: ---- I: 70	3	Normalt: 220 Minimum: ---- Maksimum: 280	
C 62 Parkering forbudt					
	H: 70 M: 50 L: 50 ML: 30	III: ---- II: ---- I: 70	3	Normalt: 220 Minimum: ---- Maksimum: 280	

1) Hastighedsklassificering i bymæssig bebyggelse: **H:** Høj 60-70 km/h, **M:** Middel 50 km/h, **L:** Lav 30-40 km/h, **ML:** Meget lav 10-20 km/h

2) Hastighedsklassificering uden for bymæssig bebyggelse: **III:** 110-130 km/h, **II:** 90-100 km/h, **I:** ≤ 80 km/h

3) Tavlestørrelser er for de tre tavletyper ▲●■ givet ved: ▲:Kantlængde, ●:Diameter, ■:Højde(x bredde)



4) På ubelyste tavler, opstillet på motorveje anvendes refleksmateriale type 4

5) Placeres tavlerne på cykelsti, skal frirumskravene for cykelsti opfyldes

Fortegnelse over færdselstavler

Forbudstavler – C

Se håndbog om forbudstavler

Tavle	Nødv. dim. inden for byzone (cm) 1) 3)	Nødv. dim. uden for byzone (cm) 2) 3)	Reflekstype (materialetype) 1) 3)	Opstillingshøjde til underkant af tavle (cm) 5)	Bemærkninger 6)
C 63 Parkering forbudt for cykel og lille knallert					
	H: 70 M: 50 L: 50 ML: 30	III: ---- II: ---- I: 70	3	Normalt: 220 Minimum: ---- Maksimum: 280	
C 92 Passage uden stop forbudt					
	H: 90 M: 90 L: 90 ML: ----	III: 90 II: 90 I: 90	3	Normalt: 220 Minimum: 100 Maksimum: 280	

1) Hastighedsklassificering i bymæssig bebyggelse: **H**: Høj 60-70 km/h, **M**: Middel 50 km/h, **L**: Lav 30-40 km/h, **ML**: Meget lav 10-20 km/h

2) Hastighedsklassificering uden for bymæssig bebyggelse: **III**: 110-130 km/h, **II**: 90-100 km/h, **I**: ≤ 80 km/h

3) Tavlestørrelser er for de tre tavletyper ▲●■ givet ved: ▲:Kantlængde, ●:Diameter, ■:Højde(x bredde)









4) På ubelyste tavler, opstillet på motorveje anvendes refleksmateriale type 4

5) Placeres tavlerne på cykelsti, skal frirumskravene for cykelsti opfyldes

Fortegnelse over færdselstavler

Påbudstavler – D

Se håndbog om påbudstavler

Tavle	Nødv. dim. inden for byzone (cm) 1) 3)	Nødv. dim. uden for byzone (cm) 2) 3)	Reflekstype (materialetype) 1) 3)	Opstillingshøjde til underkant af tavle (cm) 5)	Bemærkninger 6)
D 11,1 Påbudt kørselsretning					
	H: 50 M: 50 L: 30*) ML: 30	III: ---- II: 90 I: 70	4	Normalt: 220 Minimum: 100 Maksimum: ----	* Hvor tavler ophænges over kørebane anvendes min. 50 cm
D 11,2 Påbudt kørselsretning					
	H: 50 M: 50 L: 30*) ML: 30	III: ---- II: 90 I: 70	4	Normalt: 220 Minimum: 100 Maksimum: ----	* Hvor tavler ophænges over kørebane anvendes min. 50 cm
D 11,3 Påbudt kørselsretning					
	H: 50 M: 50 L: 30*) ML: 30	III: ---- II: 90 I: 70	4	Normalt: 220 Minimum: 100 Maksimum: ----	* Hvor tavler ophænges over kørebane anvendes min. 50 cm
D 11,4 Påbudt kørselsretning					
	H: 50 M: 50 L: 30*) ML: 30	III: ---- II: 90 I: 70	4	Normalt: 220 Minimum: 150 Maksimum: ----	* Hvor tavler ophænges over kørebane anvendes min. 50 cm
D 11,5 Påbudt kørselsretning					
	H: 50 M: 50 L: 30*) ML: 30	III: ---- II: 90 I: 70	4	Normalt: 220 Minimum: 150 Maksimum: ----	* Hvor tavler ophænges over kørebane anvendes min. 50 cm
D 11,6 Påbudt kørselsretning					
	H: 70 M: 50 L: 30*) ML: 30	III: ---- II: 90 I: 70	4	Normalt: 220 Minimum: 150 Maksimum: ----	* Hvor tavler ophænges over kørebane anvendes min. 50 cm
D 11,7 Påbudt kørselsretning					
	H: 70 M: 50 L: 30*) ML: 30	III: ---- II: 90 I: 70	4	Normalt: 220 Minimum: 150 Maksimum: ----	* Hvor tavler ophænges over kørebane anvendes min. 50 cm
D 11,8 Påbudt kørselsretning					
	H: 70 M: 50 L: 30*) ML: 30	III: ---- II: 90 I: 70	4	Normalt: 220 Minimum: 150 Maksimum: ----	* Hvor tavler ophænges over kørebane anvendes min. 50 cm

1) Hastighedsklassificering i bymæssig bebyggelse: **H:** Høj 60-70 km/h, **M:** Middel 50 km/h, **L:** Lav 30-40 km/h, **ML:** Meget lav 10-20 km/h

2) Hastighedsklassificering uden for bymæssig bebyggelse: **III:** 110-130 km/h, **II:** 90-100 km/h, **I:** ≤ 80 km/h

3) Tavlestørrelser er for de tre tavletyper ▲●■ givet ved: ▲:Kantlængde, ●:Diameter, ■:Højde(x bredde)









4) På ubelyste tavler, opstillet på motorveje anvendes refleksmateriale type 4

5) Placeres tavlerne på cykelsti, skal frirumskravene for cykelsti opfyldes

Fortegnelse over færdselstavler

Påbudstavler – D

Se håndbog om påbudstavler

Tavle	Nødv. dim. inden for byzone (cm) 1) 3)	Nødv. dim. uden for byzone (cm) 2) 3)	Reflekstype (materialetype) 1) 3)	Opstillingshøjde til underkant af tavle (cm) 5)	Bemærkninger 6)
D 12 Påbudt kørselsretning i rundkørsel					
	H: 70 M: 50 L: 30 ML: 30	III: ---- II: ---- I: 70	3	*)	* Opsættes altid under B 11
D 15,2 Påbudt passage					
	H: 50 M: 50 L: 30 ML: 30	III: ---- II: 90 I: 70	4	Normalt: 100*) Minimum: ---- Maksimum: ----	* Højden måles til overkant. Max 90 cm i oversigtsareal
D 15,3 Påbudt passage					
	H: 50 M: 50 L: 30 ML: 30	III: ---- II: 90 I: 70	4	Normalt: 100*) Minimum: ---- Maksimum: ----	* Højden måles til overkant. Max 90 cm i oversigtsareal
D 16 Valgfri passage					
	H: 50 M: 50 L: 30 ML: 30	III: ---- II: ---- I: 70	4	Normalt: 100*) Minimum: ---- Maksimum: ----	* Højden måles til overkant. Max 90 cm i oversigtsareal
D 21 Cykelsti					
	H: 50 M: 30*) L: 30 ML: 30	III: ---- II: ---- I: 50	3	Normalt: 220 Minimum: 50 Maksimum: 280	* Dobbelttrettet cykelsti min. 50 cm
D 22 Gangsti					
	H: 50 M: 30 L: 30 ML: 30	III: ---- II: ---- I: 50	3	Normalt: 220 Minimum: 50 Maksimum: 280	
D 23 Ridesti					
	H: 50 M: 30 L: 30 ML: 30	III: ---- II: ---- I: 50	3	Normalt: 220 Minimum: 50 Maksimum: 280	
D 26 Delt sti					
	H: 50 M: 30 L: 30 ML: 30	III: ---- II: ---- I: 50	3	Normalt: 220 Minimum: 50 Maksimum: 280	

1) Hastighedsklassificering i bymæssig bebyggelse: **H**: Høj 60-70 km/h, **M**: Middel 50 km/h, **L**: Lav 30-40 km/h, **ML**: Meget lav 10-20 km/h

2) Hastighedsklassificering uden for bymæssig bebyggelse: **III**: 110-130 km/h, **II**: 90-100 km/h, **I**: ≤ 80 km/h

3) Tavlestørrelser er for de tre tavletyper ▲●■ givet ved: ▲:Kantlængde, ●:Diameter, ■:Højde(x bredde)









4) På ubelyste tavler, opstillet på motorveje anvendes refleksmateriale type 4

5) Placeres tavlerne på cykelsti, skal frirumskravene for cykelsti opfyldes

Fortegnelse over færdselstavler

Påbudstavler – D

Se håndbog om påbudstavler

Tavle	Nødv. dim. inden for byzone (cm) 1) 3)	Nødv. dim. uden for byzone (cm) 2) 3)	Reflekstype (materialetype) 1) 3)	Opstillingshøjde til underkant af tavle (cm) 5)	Bemærkninger 6)
D 26,1 Delt sti					
	H: 50 M: 30 L: 30 ML: 30	III: ---- II: ---- I: 50	3	Normalt: 220 Minimum: 50 Maksimum: 280	
D 26,2 Delt sti					
	H: 50 M: 30 L: 30 ML: 30	III: ---- II: ---- I: 50	3	Normalt: 220 Minimum: 50 Maksimum: 280	
D 26,3 Delt sti					
	H: 50 M: 30 L: 30 ML: 30	III: ---- II: ---- I: 50	3	Normalt: 220 Minimum: 50 Maksimum: 280	
D 26,4 Delt sti					
	H: 50 M: 30 L: 30 ML: 30	III: ---- II: ---- I: 50	3	Normalt: 220 Minimum: 50 Maksimum: 280	
D 26,5 Delt sti					
	H: 50 M: 30 L: 30 ML: 30	III: ---- II: ---- I: 50	3	Normalt: 220 Minimum: 50 Maksimum: 280	
D 27 Fællessti					
	H: 50 M: 30*) L: 30 ML: 30	III: ---- II: ---- I: 50	3	Normalt: 220 Minimum: 50 Maksimum: 280	* Dobbeltrettet fællessti min. 50 cm
D 27,1 Fællessti					
	H: 50 M: 30*) L: 30 ML: 30	III: ---- II: ---- I: 50	3	Normalt: 220 Minimum: 50 Maksimum: 280	* Dobbeltrettet fællessti min. 50 cm
D 55 Mindste hastighed					
	H: 70 M: ---- L: ---- ML: ----	III: 70 II: 70 I: 70	3	Normalt: 220 Minimum: 150 Maksimum: 280	Afmærkning med mindste hastighed skal godkendes af Vejdirektoratet. På andre veje end kommuneveje godkender Transportministeriet

1) Hastighedsklassificering i bymæssig bebyggelse: **H**: Høj 60-70 km/h, **M**: Middel 50 km/h, **L**: Lav 30-40 km/h, **ML**: Meget lav 10-20 km/h

2) Hastighedsklassificering uden for bymæssig bebyggelse: **III**: 110-130 km/h, **II**: 90-100 km/h, **I**: ≤ 80 km/h

3) Tavlestørrelser er for de tre tavletyper ▲ ● ■ givet ved: ▲:Kantlængde, ●:Diameter, ■:Højde(x bredde)


4) På ubelysede tavler, opstillet på motorveje anvendes refleksmateriale type 4

5) Placeres tavlerne på cykelsti, skal frirumskravene for cykelsti opfyldes

Fortegnelse over færdselstavler

Påbudstavler – D

Se håndbog om påbudstavler

Tavle	Nødv. dim. inden for byzone (cm) 1) 3)	Nødv. dim. uden for byzone (cm) 2) 3)	Reflekstype (materialetype) 1) 3)	Opstillingshøjde til underkant af tavle (cm) 5)	Bemærkninger 6)
D 56 Ophør af mindste hastighed					
	H: 70 M: ---- L: ---- ML: ----	III: 70 II: 70 I: 70	3	Normalt: 220 Minimum: 150 Maksimum: 280	Afmærkning med mindste hastighed skal godkendes af Vejdirektoratet. På andre veje end kommuneveje godkender Transportministeriet

1) Hastighedsklassificering i bymæssig bebyggelse: **H**: Høj 60-70 km/h, **M**: Middel 50 km/h, **L**: Lav 30-40 km/h, **ML**: Meget lav 10-20 km/h

2) Hastighedsklassificering uden for bymæssig bebyggelse: **III**: 110-130 km/h, **II**: 90-100 km/h, **I**: ≤ 80 km/h

3) Tavlestørrelser er for de tre tavletyper ▲●■ givet ved: ▲:Kantlængde, ●:Diameter, ■:Højde(x bredde)








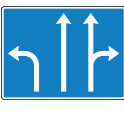
4) På ubelyste tavler, opstillet på motorveje anvendes refleksmateriale type 4

5) Placeres tavlerne på cykelsti, skal frirumskravene for cykelsti opfyldes

Fortegnelse over færdselstavler

Oplysningstavler – E

Se håndbog om oplysningstavler

Tavle	Nødv. dim. inden for byzone (cm) 1) 3)	Nødv. dim. uden for byzone (cm) 2) 3)	Reflekstype (materialetype) 1) 3)	Opstillingshøjde til underkant af tavle (cm) 5)	Bemærkninger 6)
E 11,1 Ophængt pilafmærkning					
	H: 90 M: 70 L: 70 ML: ----	III: 90 II: 90 I: 90	4 *)	Over kørebanen	* Materialetype 1 hvis tavlen er indefra belyst
E 11,4 Ophængt pilafmærkning					
	H: 90 M: 70 L: 70 ML: ----	III: ---- II: 90 I: 90	4 *)	Over kørebanen	* Materialetype 1 hvis tavlen er indefra belyst
E 11,5 Ophængt pilafmærkning					
	H: 90 M: 70 L: 70 ML: ----	III: ---- II: 90 I: 90	4 *)	Over kørebanen	* Materialetype 1 hvis tavlen er indefra belyst
E 11,6 Ophængt pilafmærkning					
	H: 90 M: 70 L: 70 ML: ----	III: ---- II: 90 I: 90	4 *)	Over kørebanen	* Materialetype 1 hvis tavlen er indefra belyst
E 11,7 Ophængt pilafmærkning					
	H: 90 M: 70 L: 70 ML: ----	III: ---- II: 90 I: 90	4 *)	Over kørebanen	* Materialetype 1 hvis tavlen er indefra belyst
E 11,8 Ophængt pilafmærkning					
	H: 90 M: 70 L: 70 ML: ----	III: ---- II: 90 I: 90	4 *)	Over kørebanen	* Materialetype 1 hvis tavlen er indefra belyst
E 11,9 Ophængt pilafmærkning					
	H: 90 M: 70 L: 70 ML: ----	III: ---- II: 90 I: 90	4 *)	Over kørebanen	* Materialetype 1 hvis tavlen er indefra belyst
E 15 Vognbaner ved kryds					
	H: 120 M: 120 L: ---- ML: ----	III: ---- II: 160 I: 120	3	Normalt: 220 Minimum: 150 Maksimum: 280	Tavlebredde: variabel

1) Hastighedsklassificering i bymæssig bebyggelse: **H**: Høj 60-70 km/h, **M**: Middel 50 km/h, **L**: Lav 30-40 km/h, **ML**: Meget lav 10-20 km/h

2) Hastighedsklassificering uden for bymæssig bebyggelse: **III**: 110-130 km/h, **II**: 90-100 km/h, **I**: ≤ 80 km/h

3) Tavlestørrelser er for de tre tavletyper ▲●■ givet ved: ▲:Kantlængde, ●:Diameter, ■:Højde(x bredde)

4) På ubelyste tavler, opstillet på motorveje anvendes refleksmateriale type 4

5) Placeres tavlerne på cykelsti, skal frirumskravene for cykelsti opfyldes

Fortegnelse over færdselstavler

Oplysningstavler – E

Se håndbog om oplysningstavler

Tavle	Nødv. dim. inden for byzone (cm) 1) 3)	Nødv. dim. uden for byzone (cm) 2) 3)	Reflekstype (materialetype) 1) 3)	Opstillingshøjde til underkant af tavle (cm) 5)	Bemærkninger 6)
E 16,1,1 Vognbaneforløb med sammenfletning					
	H: 120 M: 80 L: 80 ML: ----	III: 160 II: 160 I: 120	3	Normalt: 220 Minimum: 150 Maksimum: 280	Tavlebredde: $\frac{3}{4}$ x højde
E 16,1,2 Vognbaneforløb med sammenfletning					
	H: 120 M: 80 L: 80 ML: ----	III: 160 II: 160 I: 120	3	Normalt: 220 Minimum: 150 Maksimum: 280	Tavlebredde: $\frac{3}{4}$ x højde
E 16,1,3 Vognbaneforløb med sammenfletning					
	H: 120 M: 80 L: 80 ML: ----	III: 160 II: 160 I: 120	3	Normalt: 220 Minimum: 150 Maksimum: 280	Tavlebredde: $\frac{3}{4}$ x højde
E 16,1,4 Vognbaneforløb med sammenfletning					
	H: 120 M: 80 L: 80 ML: ----	III: 160 II: 160 I: 120	3	Normalt: 220 Minimum: 150 Maksimum: 280	
E 16,1 Vognbaneforløb med sammenfletning					
	H: 120 M: 80 L: 80 ML: ----	III: 160 II: 160 I: 120	3	Normalt: 220 Minimum: 150 Maksimum: 280	
E 16,1,5 Vognbaneforløb med vognbaneforøgelse					
	H: 120 M: 80 L: 80 ML: ----	III: 160 II: 160 I: 120	3	Normalt: 220 Minimum: 150 Maksimum: 280	Tavlebredde: $\frac{3}{4}$ x højde
E 16,1,6 Vognbaneforløb med vognbaneforøgelse					
	H: 120 M: 80 L: 80 ML: ----	III: 160 II: 160 I: 120	3	Normalt: 220 Minimum: 150 Maksimum: 280	Tavlebredde: $\frac{3}{4}$ x højde

1) Hastighedsklassificering i bymæssig bebyggelse: **H:** Høj 60-70 km/h, **M:** Middel 50 km/h, **L:** Lav 30-40 km/h, **ML:** Meget lav 10-20 km/h

2) Hastighedsklassificering uden for bymæssig bebyggelse: **III:** 110-130 km/h, **II:** 90-100 km/h, **I:** ≤ 80 km/h

3) Tavlestørrelser er for de tre tavletyper ▲ ● ■ givet ved: ▲:Kantlængde, ●:Diameter, ■:Højde(x bredde)








4) På ubelyste tavler, opstillet på motorveje anvendes refleksmateriale type 4

5) Placeres tavlerne på cykelsti, skal frirumskravene for cykelsti opfyldes

Fortegnelse over færdselstavler

Oplysningstavler – E

Se håndbog om oplysningstavler

Tavle	Nødv. dim. inden for byzone (cm) 1) 3)	Nødv. dim. uden for byzone (cm) 2) 3)	Reflekstype (materialetype) 1) 3)	Opstillingshøjde til underkant af tavle (cm) 5)	Bemærkninger 6)
E 16,2 Vognbaneforløb med vognbaneskift					
	H: 120 M: 100 L: 80 ML: ----	III: 160 II: 160 I: 120	3	Normalt: 220 Minimum: 150 Maksimum: 280	
E 16,2,2 Vognbaneforløb med vognbaneskift					
	H: 120 M: 100 L: 80 ML: ----	III: 160 II: 160 I: 120	3	Normalt: 220 Minimum: 150 Maksimum: 280	Tavlebredde: ¾ x højde
E 16,2,3 Vognbaneforløb med vognbaneskift					
	H: 120 M: 80 L: 80 ML: ----	III: 160 II: 160 I: 120	3	Normalt: 220 Minimum: 150 Maksimum: 280	Tavlebredde: ¾ x højde
E 16,3,01 Forsætning til højre					
	H: 120 M: 120 L: ---- ML: ----	III: ---- II: ---- I: 120	3	Normalt: 220 Minimum: 150 Maksimum: 280	Tavlebredde: 90 cm
E 16,3,02 Forsætning til højre med bump					
	H: 120 M: 120 L: ---- ML: ----	III: ---- II: ---- I: 120	3	Normalt: 220 Minimum: 150 Maksimum: 280	Tavlebredde: 90 cm
E 16,3,03 Forsætning til venstre					
	H: 120 M: 120 L: ---- ML: ----	III: ---- II: ---- I: 120	3	Normalt: 220 Minimum: 150 Maksimum: 280	Tavlebredde: 90 cm
E 16,3,04 Forsætning til venstre med bump					
	H: 120 M: 120 L: ---- ML: ----	III: ---- II: ---- I: 120	3	Normalt: 220 Minimum: 150 Maksimum: 280	Tavlebredde: 90 cm

1) Hastighedsklassificering i bymæssig bebyggelse: **H**: Høj 60-70 km/h, **M**: Middel 50 km/h, **L**: Lav 30-40 km/h, **ML**: Meget lav 10-20 km/h

2) Hastighedsklassificering uden for bymæssig bebyggelse: **III**: 110-130 km/h, **II**: 90-100 km/h, **I**: ≤ 80 km/h

3) Tavlestørrelser er for de tre tavletyper ▲ ● ■ givet ved: ▲:Kantlængde, ●:Diameter, ■:Højde(x bredde)







4) På ubelysede tavler, opstillet på motorveje anvendes refleksmateriale type 4

5) Placeres tavlerne på cykelsti, skal frirumskravene for cykelsti opfyldes

Fortegnelse over færdselstavler

Oplysningstavler – E

Se håndbog om oplysningstavler

Tavle	Nødv. dim. inden for byzone (cm) 1) 3)	Nødv. dim. uden for byzone (cm) 2) 3)	Reflekstype (materialetype) 1) 3)	Opstillingshøjde til underkant af tavle (cm) 5)	Bemærkninger 6)
E 16,3,11 Forsætning til højre med modkørende					
	H: 120 M: 120 L: ---- ML: ----	III: ---- II: ---- I: 120	3	Normalt: 220 Minimum: 150 Maksimum: 280	Tavlebredde: 80 cm
E 16,3,12 Forsætning til højre med bump med modkørende					
	H: 120 M: 120 L: ---- ML: ----	III: ---- II: ---- I: 120	3	Normalt: 220 Minimum: 150 Maksimum: 280	Tavlebredde: 80 cm
E 16,3,13 Forsætning til venstre med modkørende					
	H: 120 M: 120 L: ---- ML: ----	III: ---- II: ---- I: 120	3	Normalt: 220 Minimum: 150 Maksimum: 280	Tavlebredde: 80 cm
E 16,3,14 Forsætning til venstre med bump med modkørende					
	H: 120 M: 120 L: ---- ML: ----	III: ---- II: ---- I: 120	3	Normalt: 220 Minimum: 150 Maksimum: 280	Tavlebredde: 80 cm
E 16,3,21 Dobbelt forsætning højre-venstre					
	H: 130 M: 130 L: ---- ML: ----	III: ---- II: ---- I: 130	3	Normalt: 220 Minimum: 150 Maksimum: 280	Tavlebredde: 90 cm
E 16,3,22 Dobbelt forsætning højre-venstre med bump					
	H: 130 M: 130 L: ---- ML: ----	III: ---- II: ---- I: 130	3	Normalt: 220 Minimum: 150 Maksimum: 280	Tavlebredde: 90 cm

1) Hastighedsklassificering i bymæssig bebyggelse: **H**: Høj 60-70 km/h, **M**: Middel 50 km/h, **L**: Lav 30-40 km/h, **ML**: Meget lav 10-20 km/h

2) Hastighedsklassificering uden for bymæssig bebyggelse: **III**: 110-130 km/h, **II**: 90-100 km/h, **I**: ≤ 80 km/h

3) Tavlestørrelser er for de tre tavletyper ▲●■ givet ved: ▲:Kantlængde, ●:Diameter, ■:Højde(x bredde)







4) På ubelyste tavler, opstillet på motorveje anvendes refleksmateriale type 4

5) Placeres tavlerne på cykelsti, skal frirumskravene for cykelsti opfyldes

Fortegnelse over færdselstavler

Oplysningstavler – E

Se håndbog om oplysningstavler

Tavle	Nødv. dim. inden for byzone (cm) 1) 3)	Nødv. dim. uden for byzone (cm) 2) 3)	Reflekstype (materialetype) 1) 3)	Opstillingshøjde til underkant af tavle (cm) 5)	Bemærkninger 6)
E 16,3,23 Dobbelt forsætning venstre-højre					
	H: 130 M: 130 L: ---- ML: ----	III: ---- II: ---- I: 130	3	Normalt: 220 Minimum: 150 Maksimum: 280	Tavlebredde: 90 cm
E 16,3,24 Dobbelt forsætning venstre-højre med bump					
	H: 130 M: 130 L: ---- ML: ----	III: ---- II: ---- I: 130	3	Normalt: 220 Minimum: 150 Maksimum: 280	Tavlebredde: 90 cm
E 16,3,31 Dobbelt forsætning højre-venstre med modkørende					
	H: 140 M: 140 L: ---- ML: ----	III: ---- II: ---- I: 140	3	Normalt: 220 Minimum: 150 Maksimum: 280	Tavlebredde: 80 cm
E 16,3,32 Dobbelt forsætning højre-venstre med bump med modkørende					
	H: 140 M: 140 L: ---- ML: ----	III: ---- II: ---- I: 140	3	Normalt: 220 Minimum: 150 Maksimum: 280	Tavlebredde: 80 cm
E 16,3,33 Dobbelt forsætning venstre-højre med modkørende					
	H: 140 M: 140 L: ---- ML: ----	III: ---- II: ---- I: 140	3	Normalt: 220 Minimum: 150 Maksimum: 280	Tavlebredde: 80 cm
E 16,3,34 Dobbelt forsætning venstre-højre med bump med modkørende					
	H: 140 M: 140 L: ---- ML: ----	III: ---- II: ---- I: 140	3	Normalt: 220 Minimum: 150 Maksimum: 280	Tavlebredde: 80 cm

1) Hastighedsklassificering i bymæssig bebyggelse: **H**: Høj 60-70 km/h, **M**: Middel 50 km/h, **L**: Lav 30-40 km/h, **ML**: Meget lav 10-20 km/h

2) Hastighedsklassificering uden for bymæssig bebyggelse: **III**: 110-130 km/h, **II**: 90-100 km/h, **I**: ≤ 80 km/h

3) Tavlestørrelser er for de tre tavletyper ▲●■ givet ved: ▲:Kantlængde, ●:Diameter, ■:Højde(x bredde)

4) På ubelysede tavler, opstillet på motorveje anvendes refleksmateriale type 4

5) Placeres tavlerne på cykelsti, skal frirumskravene for cykelsti opfyldes

Fortegnelse over færdselstavler

Oplysningstavler – E

Se håndbog om oplysningstavler

Tavle	Nødv. dim. inden for byzone (cm) 1) 3)	Nødv. dim. uden for byzone (cm) 2) 3)	Reflekstype (materialetype) 1) 3)	Opstillingshøjde til underkant af tavle (cm) 5)	Bemærkninger 6)
E 16,4,01 Asymmetrisk indsnævring i højre side med modkørende					
	H: ---- M: ---- L: 110 ML: ----	III: ---- II: ---- I: ----	3	Normalt: 220 Minimum: 150 Maksimum: 280	Tavlebredde: 80 cm
E 16,4,02 Asymmetrisk indsnævring i højre side med bump med modkørende					
	H: ---- M: ---- L: 110 ML: ----	III: ---- II: ---- I: ----	3	Normalt: 220 Minimum: 150 Maksimum: 280	Tavlebredde: 80 cm
E 16,4,03 Asymmetrisk indsnævring i venstre side med modkørende					
	H: ---- M: ---- L: 110 ML: ----	III: ---- II: ---- I: ----	3	Normalt: 220 Minimum: 150 Maksimum: 280	Tavlebredde: 80 cm
E 16,4,04 Asymmetrisk indsnævring i venstre side med bump med modkørende					
	H: ---- M: ---- L: 110 ML: ----	III: ---- II: ---- I: ----	3	Normalt: 220 Minimum: 150 Maksimum: 280	Tavlebredde: 80 cm
E 17 Fodgængerfelt (højre- og venstreopsat)					
	H: 60 M: 60 L: 40 ML: 40	III: ---- II: ---- I: ----	4	Normalt: ---- Minimum: 150 Maksimum: 280	E 17 venstrevendt. E 17,1 højrevendt. Særskilt belyst. Kan opsættes over kørebanen
E 18 Blind vej					
	H: 50 M: 50 L: 30 ML: 30	III: ---- II: ---- I: ----	3	Normalt: 220 Minimum: ---- Maksimum: 280	Der kan bruges en miniature i gadenavneskilt
E 18,1 Blind vej, med angivelse af, at vejen fortsætter i en sti					
	H: 50 M: 50 L: 30 ML: 30	III: ---- II: ---- I: ----	3	Normalt: 220 Minimum: ---- Maksimum: 280	Der kan bruges en miniature i gadenavneskilt

1) Hastighedsklassificering i bymæssig bebyggelse: **H**: Høj 60-70 km/h, **M**: Middel 50 km/h, **L**: Lav 30-40 km/h, **ML**: Meget lav 10-20 km/h

2) Hastighedsklassificering uden for bymæssig bebyggelse: **III**: 110-130 km/h, **II**: 90-100 km/h, **I**: ≤ 80 km/h

3) Tavlestørrelser er for de tre tavletyper ▲●■ givet ved: ▲:Kantlængde, ●:Diameter, ■:Højde(x bredde)





4) På ubelyste tavler, opstillet på motorveje anvendes refleksmateriale type 4

5) Placeres tavlerne på cykelsti, skal frirumskravene for cykelsti opfyldes

Fortegnelse over færdselstavler

Oplysningstavler – E

Se håndbog om oplysningstavler

Tavle	Nødv. dim. inden for byzone (cm) 1) 3)	Nødv. dim. uden for byzone (cm) 2) 3)	Reflekstype (materialetype) 1) 3)	Opstillingshøjde til underkant af tavle (cm) 5)	Bemærkninger 6)
E 18,1,1 Blind vej, med angivelse af, at vejen fortsætter i en sti til cyklister					
	H: 50 M: 50 L: 30 ML: 30	III: ---- II: ---- I: ----	3	Normalt: 220 Minimum: ---- Maksimum: 280	Der kan bruges en miniature i gadenavneskilt
E 18,1,2 Blind vej, med angivelse af, at vejen fortsætter i en sti til cyklister mod højre					
	H: 50 M: 50 L: 30 ML: 30	III: ---- II: ---- I: ----	3	Normalt: 220 Minimum: ---- Maksimum: 280	Der kan bruges en miniature i gadenavneskilt
E 18,1,3 Blind vej, med angivelse af, at vejen fortsætter i en sti til cyklister mod venstre					
	H: 50 M: 50 L: 30 ML: 30	III: ---- II: ---- I: ----	3	Normalt: 220 Minimum: ---- Maksimum: 280	Der kan bruges en miniature i gadenavneskilt
E 19 Ensrettet færdsel					
	H: 33 M: 33 L: 33 ML: 33	III: ---- II: ---- I: 33	3	Normalt: 220 Minimum: ---- Maksimum: 280	Tavlebredde: 100 cm
E 19,1 Ensrettet færdsel					
	H: 33 M: 33 L: 33 ML: 33	III: ---- II: ---- I: 33	3	Normalt: 220 Minimum: ---- Maksimum: 280	Tavlebredde: 100 cm
E 21,1 Anbefalet rute for cyklister					
	H: 50 M: ---- L: ---- ML: ----	III: ---- II: ---- I: 50	2	Normalt: 220 Minimum: ---- Maksimum: 220	Symbolet kan spejvendes.
E 21,2 Anbefaler rute for vandrere					
	H: 50 M: ---- L: ---- ML: ----	III: ---- II: ---- I: 50	2	Normalt: 220 Minimum: ---- Maksimum: 220	Symbolet kan spejvendes.
E 21,3 Anbefalet rute for ridende					
	H: 50 M: ---- L: ---- ML: ----	III: ---- II: ---- I: 50	2	Normalt: 220 Minimum: ---- Maksimum: 220	Symbolet kan spejvendes.

1) Hastighedsklassificering i bymæssig bebyggelse: **H**: Høj 60-70 km/h, **M**: Middel 50 km/h, **L**: Lav 30-40 km/h, **ML**: Meget lav 10-20 km/h

2) Hastighedsklassificering uden for bymæssig bebyggelse: **III**: 110-130 km/h, **II**: 90-100 km/h, **I**: ≤ 80 km/h

3) Tavlestørrelser er for de tre tavletyper ▲●■ givet ved: ▲:Kantlængde, ●:Diameter, ■:Højde(x bredde)









4) På ubelyste tavler, opstillet på motorveje anvendes refleksmateriale type 4

5) Placeres tavlerne på cykelsti, skal frirumskravene for cykelsti opfyldes

Fortegnelse over færdselstavler

Oplysningstavler – E

Se håndbog om oplysningstavler

Tavle	Nødv. dim. inden for byzone (cm) 1) 3)	Nødv. dim. uden for byzone (cm) 2) 3)	Reflekstype (materialetype) 1) 3)	Opstillingshøjde til underkant af tavle (cm) 5)	Bemærkninger 6)
E 21,4 Anbefalet rute for knallert					
	H: 50 M: ---- L: ---- ML: ----	III: ---- II: ---- I: 50	3	Normalt: 220 Minimum: ---- Maksimum: 220	Symbolet kan spejvendes.
E 22,1 Anbefalet rute for lastbiler					
	H: 70 M: 50 L: 50 ML: 50	III: 70 II: 70 I: 70	3	Normalt: 220 Minimum: 150 Maksimum: 220	Symbolet kan spejvendes.
E 22,2 Anbefalet rute for køretøjer med farligt gods					
	H: 70 M: 50 L: 50 ML: 50	III: 90 II: 70 I: 70	3	Normalt: 220 Minimum: 150 Maksimum: 220	
E 22,3 Anbefalet rute for traktor og motorredskab					
	H: 70 M: 50 L: 50 ML: 50	III: 90 II: 70 I: 70	3	Normalt: 220 Minimum: 150 Maksimum: 220	Symbol kan spejlvendes
E 22,4 Anbefalet rute for bus					
	H: 70 M: 50 L: 50 ML: 50	III: 90 II: 70 I: 70	3	Normalt: 220 Minimum: 150 Maksimum: 220	Symbol kan spejlvendes
E 23 Vejledning for invalide					
	H: 50 M: 50 L: 30 ML: 30	III: ---- II: ---- I: 50	3	Normalt: 220 Minimum: 50 Maksimum: 220	Symbol kan spejlvendes
E 24 Vejledning for synshandicappede					
	H: 30 M: 30 L: 30 ML: 30	III: ---- II: ---- I: ----	2	Normalt: 150 Minimum: ---- Maksimum: 220	Symbol kan spejlvendes
E 26,1 Fodgængerbro					
	H: 50 M: 50 L: 50 ML: 50	III: ---- II: ---- I: ----	2	Normalt: ---- Minimum: ---- Maksimum: 280	Symbol kan spejlvendes

1) Hastighedsklassificering i bymæssig bebyggelse: **H**: Høj 60-70 km/h, **M**: Middel 50 km/h, **L**: Lav 30-40 km/h, **ML**: Meget lav 10-20 km/h

2) Hastighedsklassificering uden for bymæssig bebyggelse: **III**: 110-130 km/h, **II**: 90-100 km/h, **I**: ≤ 80 km/h

3) Tavlestørrelser er for de tre tavletyper ▲●■ givet ved: ▲:Kantlængde, ●:Diameter, ■:Højde(x bredde)







4) På ubelysede tavler, opstillet på motorveje anvendes refleksmateriale type 4

5) Placeres tavlerne på cykelsti, skal frirumskravene for cykelsti opfyldes

Fortegnelse over færdselstavler

Oplysningstavler – E

Se håndbog om oplysningstavler

Tavle	Nødv. dim. inden for byzone (cm) 1) 3)	Nødv. dim. uden for byzone (cm) 2) 3)	Reflekstype (materialetype) 1) 3)	Opstillingshøjde til underkant af tavle (cm) 5)	Bemærkninger 6)
E 26,2 Fodgængertunnel					
	H: 50 M: 50 L: 50 ML: 50	III: ---- II: ---- I: ----	2	Normalt: ---- Minimum: ---- Maksimum: 280	Symbol kan spejlvendes
E 30 Letbaneholdeplads					
	H: 25 M: 25 L: 25 ML: 25	III: ---- II: ---- I: 25	3	Normalt: 220	Tavlebredde: 40 cm
E 31 Busholdeplads					
	H: 25 M: 25 L: 25 ML: 25	III: ---- II: ---- I: 25	3	Normalt: 220	Tavlebredde: 40 cm
E 32 Taxiholdeplads					
	H: 30 M: 30 L: 30 ML: 30	III: ---- II: ---- I: 30	3	Normalt: 220 Minimum: ---- Maksimum: ----	Tavlebredde: 70 cm
E 33,1 Parkering					
	H: 50 M: 50 L: 30 ML: 30	III: ---- II: 50 I: 50	3	Normalt: 220 Minimum: 50 Maksimum: 280	
E 33,2 Parkering, indendørs					
	H: 50 M: 50 L: 30 ML: 30	III: ---- II: 50 I: 50	3	Normalt: 220 Minimum: 100 Maksimum: 280	
E 34 Nødplads					
	H: ---- M: ---- L: ---- ML: ----	III: 160 II: 160 I: 120	3	Normalt: 220 Minimum: 150 Maksimum: 220	Tavlebredde: ¼ x højde

1) Hastighedsklassificering i bymæssig bebyggelse: **H**: Høj 60-70 km/h, **M**: Middel 50 km/h, **L**: Lav 30-40 km/h, **ML**: Meget lav 10-20 km/h

2) Hastighedsklassificering uden for bymæssig bebyggelse: **III**: 110-130 km/h, **II**: 90-100 km/h, **I**: ≤ 80 km/h

3) Tavlestørrelser er for de tre tavletyper ▲ ● ■ givet ved: ▲:Kantlængde, ●:Diameter, ■:Højde(x bredde)








4) På ubelyste tavler, opstillet på motorveje anvendes refleksmateriale type 4

5) Placeres tavlerne på cykelsti, skal frirumskravene for cykelsti opfyldes

Fortegnelse over færdselstavler

Oplysningstavler – E

Se håndbog om oplysningstavler

Tavle	Nødv. dim. inden for byzone (cm) 1) 3)	Nødv. dim. uden for byzone (cm) 2) 3)	Reflekstype (materialetype) 1) 3)	Opstillingshøjde til underkant af tavle (cm) 5)	Bemærkninger 6)
E 37 Krybespor					
	H: ---- M: ---- L: ---- ML: ----	III: 300 II: 200 I: 160	3	Normalt: 150 Minimum: 150 Maksimum: 220	Tavlebredde: ¾ x højde
E 39 Anbefalet hastighed					
	H: ---- M: ---- L: ---- ML: ----	III: 90*) II: 90 I: 70	3	Normalt: 220 Minimum: 150 Maksimum: 220	* Ved 3 cifre anvendes 120 cm
E 40 Anbefalet hastighed ophører					
	H: ---- M: ---- L: ---- ML: ----	III: 90*) II: 90 I: 70	3	Normalt: 220 Minimum: 150 Maksimum: 220	* Ved 3 cifre anvendes 120 cm
E 41 Hastighedsangivelse for frakørsel					
	H: ---- M: ---- L: ---- ML: ----	III: 70 II: 70 I: 70	3	Normalt: 220 Minimum: 150 Maksimum: 220	Fastsættes af politiet med samtykke fra vejmyndigheden
E 42 Motorvej					
	H: 90 M: ---- L: ---- ML: ----	III: ---- II: 120 I: 90	4	Normalt: 220 Minimum: 150 Maksimum: 220	Tavlebredde: 2/3 x højde
E 43 Motortrafikvej					
	H: 90 M: ---- L: ---- ML: ----	III: 120 II: 120 I: 90	4	Normalt: 220 Minimum: 150 Maksimum: 220	Tavlebredde: 2/3 x højde
E 44 Motorvej ophører					
	H: ---- M: ---- L: ---- ML: ----	III: 120 II: 120 I: ----	4	Normalt: 220 Minimum: 150 Maksimum: 220	Tavlebredde: 2/3 x højde

1) Hastighedsklassificering i bymæssig bebyggelse: **H**: Høj 60-70 km/h, **M**: Middel 50 km/h, **L**: Lav 30-40 km/h, **ML**: Meget lav 10-20 km/h

2) Hastighedsklassificering uden for bymæssig bebyggelse: **III**: 110-130 km/h, **II**: 90-100 km/h, **I**: ≤ 80 km/h

3) Tavlestørrelser er for de tre tavletyper ▲●■ givet ved: ▲:Kantlængde, ●:Diameter, ■:Højde(x bredde)



4) På ubelyste tavler, opstillet på motorveje anvendes refleksmateriale type 4

5) Placeres tavlerne på cykelsti, skal frirumskravene for cykelsti opfyldes

Fortegnelse over færdselstavler

Oplysningstavler – E

Se håndbog om oplysningstavler

Tavle	Nødv. dim. inden for byzone (cm) 1) 3)	Nødv. dim. uden for byzone (cm) 2) 3)	Reflekstype (materialetype) 1) 3)	Opstillingshøjde til underkant af tavle (cm) 5)	Bemærkninger 6)
E 45 Motortrafikvej ophører					
	H: ---- M: ---- L: ---- ML: ----	III: ---- II: 120 I: 120	4	Normalt: 220 Minimum: 150 Maksimum: 220	Tavlebredde: 2/3 x højde
E 47 Cykelgade					
	H: 60 M: 50 L: 50 ML: 30	III: ---- II: ---- I: ----	3	Normalt: 220 Minimum: 50 Maksimum: 280	Tavlebredde: 5/6 x højde Bør opsættes i begge vejsider. Opsættes tavlen sammen med andre zonetavler anvendes samme størrelse på samme steder.
E 48 Ophør af cykelgade					
	H: ---- M: ---- L: ---- ML: 30	III: ---- II: ---- I: ----	3	Normalt: 220 Minimum: 50 Maksimum: 280	Tavlebredde: 5/6 x højde Bør opsættes i begge vejsider. Opsættes tavlen sammen med andre zonetavler anvendes samme størrelse på samme steder.
E 49 Gågade					
	H: 60 M: 50 L: 50 ML: 30	III: ---- II: ---- I: ----	3	Normalt: 100 Minimum: 50 Maksimum: 280	Tavlebredde: 5/6 x højde. Bør opsættes i begge vejsider. Opsættes tavlen sammen med andre zonetavler anvendes samme størrelse på samme steder
E 50 Ophør af gågade					
	H: ---- M: ---- L: ---- ML: 30	III: ---- II: ---- I: ----	3	Normalt: 100 Minimum: 50 Maksimum: 280	Tavlebredde: 5/6 x højde. Bør opsættes i begge vejsider. Opsættes tavlen sammen med andre zonetavler anvendes samme størrelse på samme steder
E 51 Opholds- og legeområde					
	H: 60 M: 50 L: 50 ML: 30	III: ---- II: ---- I: ----	3	Normalt: 100 Minimum: 50 Maksimum: 280	Tavlebredde: 5/6 x højde. Bør opsættes i begge vejsider. Opsættes tavlen sammen med andre zonetavler anvendes samme størrelse på samme steder

1) Hastighedsklassificering i bymæssig bebyggelse: **H**: Høj 60-70 km/h, **M**: Middel 50 km/h, **L**: Lav 30-40 km/h, **ML**: Meget lav 10-20 km/h

2) Hastighedsklassificering uden for bymæssig bebyggelse: **III**: 110-130 km/h, **II**: 90-100 km/h, **I**: ≤ 80 km/h

3) Tavlestørrelser er for de tre tavletyper ▲●■ givet ved: ▲:Kantlængde, ●:Diameter, ■:Højde(x bredde)






4) På ubelyste tavler, opstillet på motorveje anvendes refleksmateriale type 4

5) Placeres tavlerne på cykelsti, skal frirumskravene for cykelsti opfyldes

Fortegnelse over færdselstavler

Oplysningstavler – E

Se håndbog om oplysningstavler

Tavle	Nødv. dim. inden for byzone (cm) 1) 3)	Nødv. dim. uden for byzone (cm) 2) 3)	Reflekstype (materialetype) 1) 3)	Opstillingshøjde til underkant af tavle (cm) 5)	Bemærkninger 6)
E 52 Ophør af opholds- og legeområde					
	H: ---- M: ---- L: ---- ML: 30	III: ---- II: ---- I: ----	3	Normalt: 100 Minimum: 50 Maksimum: 280	Tavlebredde: 5/6 x højde. Bør opsættes i begge vejsider. Opsættes tavlen sammen med andre zonetavler anvendes samme størrelse på samme stander
E 53 Område med fartdæmpning					
	H: 60 M: 50 L: 50 ML: 30	III: ---- II: ---- I: ----	3	Normalt: 220 Minimum: 50 Maksimum: 280	Tavlebredde: 5/6 x højde. Bør opsættes i begge vejsider. Opsættes tavlen sammen med andre zonetavler anvendes samme størrelse på samme stander
E 54 Ophør af område med fartdæmpning					
	H: ---- M: ---- L: ---- ML: 30	III: ---- II: ---- I: ----	3	Normalt: 220 Minimum: 50 Maksimum: 280	Tavlebredde: 5/6 x højde. Bør opsættes i begge vejsider. Opsættes tavlen sammen med andre zonetavler anvendes samme størrelse på samme stander
E 55 Tættere bebygget område					
	H: ---- M: ---- L: ---- ML: ----	III: 40 II: 40 I: 40	3	Normalt: 220 Minimum: 150 Maksimum: 280	Tavlebredde: Multiplum af 25 cm, min. 100cm. Skriftstør.: 143 mm/h=60cm og 101 mm/h=40cm. Opsættes ikke sammen med andre tavler end UC 56. Skal være en kombination af store og små bogstaver. Kan anvendes i tavlehøjde 60.
E 56 Ophør af tættere bebygget område					
	H: 40 M: 40 L: 40 ML: 40	III: 40 II: 40 I: 40	3	Normalt: 220 Minimum: 150 Maksimum: 280	Tavlebredde: Multiplum af 25 cm, min. 100cm. Skriftstør.: 143 mm/h=60cm og 101 mm/h=40cm. Skal være en kombination af store og små bogstaver. Kan anvendes i tavlehøjde 60.

1) Hastighedsklassificering i bymæssig bebyggelse: **H:** Høj 60-70 km/h, **M:** Middel 50 km/h, **L:** Lav 30-40 km/h, **ML:** Meget lav 10-20 km/h

2) Hastighedsklassificering uden for bymæssig bebyggelse: **III:** 110-130 km/h, **II:** 90-100 km/h, **I:** ≤ 80 km/h

3) Tavlestørrelser er for de tre tavletyper ▲ ● ■ givet ved: ▲:Kantlængde, ●:Diameter, ■:Højde(x bredde)

4) På ubelyste tavler, opstillet på motorveje anvendes refleksmateriale type 4

5) Placeres tavlerne på cykelsti, skal frirumskravene for cykelsti opfyldes

Fortegnelse over færdselstavler

Oplysningstavler – E

Se håndbog om oplysningstavler

Tavle	Nødv. dim. inden for byzone (cm) 1) 3)	Nødv. dim. uden for byzone (cm) 2) 3)	Reflekstype (materialetype) 1) 3)	Opstillingshøjde til underkant af tavle (cm) 5)	Bemærkninger 6)
E 68 Zone med parkering forbudt					
	H: 80 M: 60 L: 60 ML: ----	III: ---- II: ---- I: ----	3	Normalt: 220 Minimum: 50 Maksimum: 280	Tavlebredde: 5/6 x højde. Lempelse af restriktion anføres på undertavle.
E 68,2 Zone med standsning forbudt					
	H: 80 M: 60 L: 60 ML: ----	III: ---- II: ---- I: ----	3	Normalt: 220 Minimum: 50 Maksimum: 280	Tavlebredde: 5/6 x højde. Lempelse af restriktion anføres på undertavle.
E 68,3 Zoneoplysning					
	H: 80 M: 60 L: 60 ML: ----	III: ---- II: ---- I: ----	3	Normalt: 220 Minimum: 50 Maksimum: 280	Tavlebredde: 5/6 x højde. Lempelse af restriktion anføres på undertavle.
E 68,4 Zone med lokal hastighedsbegrænsning					
	H: 80 M: 60 L: 60 ML: ----	III: ---- II: ---- I: 80	3	Normalt: 220 Minimum: 150 Maksimum: 280	Tavlebredde: 5/6 x højde. Lempelse af restriktion anføres på undertavle. Bør opsættes i begge vejsider.
E 68,5 Zone med lastbil forbudt					
	H: 80 M: 60 L: 60 ML: ----	III: ---- II: ---- I: 80	3	Normalt: 220 Minimum: 150 Maksimum: 280	Tavlebredde: 5/6 x højde. Lempelse af restriktion anføres på undertavle. Bør opsættes i begge vejsider.
E 69 Ophør af zone med parkering forbudt					
	H: 80 M: 60 L: 60 ML: ----	III: ---- II: ---- I: ----	3	Normalt: 220 Minimum: 50 Maksimum: 280	Tavlebredde: 5/6 x højde. Lempelse af restriktion anføres på undertavle.
E 69,2 Ophør af zone med standsning forbudt					
	H: 80 M: 60 L: 60 ML: ----	III: ---- II: ---- I: ----	3	Normalt: 220 Minimum: 50 Maksimum: 280	Tavlebredde: 5/6 x højde. Lempelse af restriktion anføres på undertavle.

1) Hastighedsklassificering i bymæssig bebyggelse: **H**: Høj 60-70 km/h, **M**: Middel 50 km/h, **L**: Lav 30-40 km/h, **ML**: Meget lav 10-20 km/h

2) Hastighedsklassificering uden for bymæssig bebyggelse: **III**: 110-130 km/h, **II**: 90-100 km/h, **I**: ≤ 80 km/h

3) Tavlestørrelser er for de tre tavletyper ▲●■ givet ved: ▲:Kantlængde, ●:Diameter, ■:Højde(x bredde)








4) På ubelysede tavler, opstillet på motorveje anvendes refleksmateriale type 4

5) Placeres tavlerne på cykelsti, skal frirumskravene for cykelsti opfyldes

Fortegnelse over færdselstavler

Oplysningstavler – E

Se håndbog om oplysningstavler

Tavle	Nødv. dim. inden for byzone (cm) 1) 3)	Nødv. dim. uden for byzone (cm) 2) 3)	Reflekstype (materialetype) 1) 3)	Opstillingshøjde til underkant af tavle (cm) 5)	Bemærkninger 6)
E 69,3 Ophør af zone med parkering					
	H: 80 M: 60 L: 60 ML: ----	III: ---- II: ---- I: ----	3	Normalt: 220 Minimum: 50 Maksimum: 280	Tavlebredde: 5/6 x højde. Lempelse af restriktion anføres på undertavle.
E 69,4 Ophør med zone med lokal hastighedsbegrænsning					
	H: 80 M: 60 L: 60 ML: ----	III: ---- II: ---- I: ----	3	Normalt: 220 Minimum: 150 Maksimum: 280	Tavlebredde: 5/6 x højde. Lempelse af restriktion anføres på undertavle.
E 69,5 Ophør af zone med lastbil forbudt					
	H: 80 M: 60 L: 60 ML: ----	III: ---- II: ---- I: ----	3	Normalt: 220 Minimum: 150 Maksimum: 280	Tavlebredde: 5/6 x højde. Lempelse af restriktion anføres på undertavle.
E 70 Zoneoplysning					
	H: 50 M: 50 L: 30 ML: 30	III: ---- II: ---- I: ----	3	Normalt: 220 Minimum: 50 Maksimum: 280	
E 80 Generelle hastighedsbegrænsninger					
	H: 255 M: 255 L: 255 ML: 255	III: 255 II: 255 I: 255	3	Normalt: 100	Tavlebredde: 175 cm
E 90 Automatisk trafikkontrol					
	H: 50 M: 50 L: 30 ML: 30	III: ---- II: 50 I: 50	3	Normalt: 220 Minimum: 50 Maksimum: 280	
E 93 Videoovervågning					
	H: 50 M: 50 L: 30 ML: 30	III: ---- II: 50 I: 50	3	Normalt: 220 Minimum: 50 Maksimum: 280	

1) Hastighedsklassificering i bymæssig bebyggelse: **H**: Høj 60-70 km/h, **M**: Middel 50 km/h, **L**: Lav 30-40 km/h, **ML**: Meget lav 10-20 km/h

2) Hastighedsklassificering uden for bymæssig bebyggelse: **III**: 110-130 km/h, **II**: 90-100 km/h, **I**: ≤ 80 km/h

3) Tavlestørrelser er for de tre tavletyper ▲ ● ■ givet ved: ▲: Kantlængde, ●: Diameter, ■: Højde(x bredde)









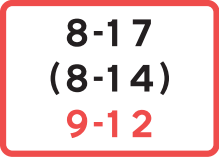
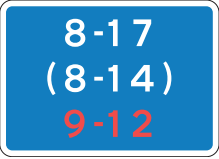




4) På ubelyste tavler, opstillet på motorveje anvendes refleksmateriale type 4

5) Placeres tavlerne på cykelsti, skal frirumskravene for cykelsti opfyldes

Fortegnelse over færdselstavler

Undertavler jf. håndbog om undertavler – U

Se håndbog om undertavler









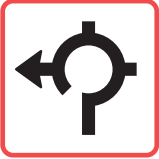


Tavle	Dimensioner (cm) h x b 1)	Teksthøjde (mm)	Tavle	Dimensioner (cm) h x b 1)	Teksthøjde (mm)
U 1,1			U 1,2		
	30 x 70 25 x 50	101 85		30 x 70 25 x 50	101 85
U 2,1			U 2,2		
	30 x 70 25 x 50	71 50		30 x 70 25 x 50	71 50
U 3,1			U 3,4		
	30 x 70 25 x 50	101 85		30 x 70 25 x 50	101 85
U 3,2			U 3,5		
	30 x 70 25 x 50	85 60		30 x 70 25 x 50	85 60
U 3,3			U 3,6		
	50 x 70 40 x 50	85 60		50 x 70 40 x 50	85 60
U 4,1			U 4,2		
	50 x 50			50 x 50	
U 5,1			U 5,2		
	50 x 70 40 x 50	85 60		50 x 70 40 x 50	85 60

1) Undertavlens størrelse afhænger af hovedtavlen, jf. principperne beskrevet i håndbogen om undertavler
Undertavler har samme bredde som hovedtavlen

Fortegnelse over færdselstavler

Undertavler jf. håndbog om undertavler – U

Se håndbog om undertavler


Tavle	Dimensioner (cm) h x b 1)	Teksthøjde (mm)	Tavle	Dimensioner (cm) h x b 1)	Teksthøjde (mm)
U 5,3			U 5,4		
	50 x 70 40 x 50	85 60		50 x 70 40 x 50	85 60
U 6,1			U 6,2		
	50 x 50			50 x 50	
U 6,3			U 6,4		
	50 x 50			50 x 50	
U 6,5			U 6,6		
	50 x 50			50 x 50	
U 6,7			U 6,8		
	50 x 50			50 x 50	
U 7					
	40 x 30				

1) Undertavlens størrelse afhænger af hovedtavlens, jf. principperne beskrevet i håndbogen om undertavler
Undertavler har samme bredde som hovedtavlen

Fortegnelse over færdselstavler

Undertavler til advarselstavler – UA

Se håndbog om undertavler











Tavle	Dimensioner (cm) h x b 1)	Teksthøjde (mm)	Tavle	Dimensioner (cm) h x b 1)	Teksthøjde (mm)
UA 17			UA 31,4		
Gågade	30 x 70 25 x 50	85 60	Aquaplaning	40 x 90 30 x 70 25 x 50	60 50 42
UA 21,1			UA 31,5		
Krydsende cyklister	30 x 70 25 x 50	71 50	Glat i vådt føre	40 x 90 30 x 70 25 x 50	71 60 50
UA 22,1			UA 39,1		
Skole	30 x 70 25 x 50	101 71	På cykelsti	30 x 70 25 x 50	71 50
UA 22,2			UA 39,2		
Skole 100-200 m	30 x 70	71	På fortov	30 x 70 25 x 50	71 50
UA 31			UA 39,3		
	40 x 90 30 x 70 25 x 50		Fodgængere henvises til modsatte fortov	30 x 70 25 x 50	50 36
UA 31,2			UA 39,4		
Jordkørsel	30 x 70 25 x 50	71 50	Asfalt	30 x 70 25 x 50	101 71
UA 31,3			UA 39,5		
Løst grus	30 x 70 25 x 50	85 60	Afstribning	30 x 70 25 x 50	71 50

1) Undertavlens størrelse afhænger af hovedtavlen, jf. principperne beskrevet i håndbogen om Undertavler

Fortegnelse over færdselstavler

Undertavler til advarselstavler – UA

Se håndbog om undertavler




Tavle	Dimensioner (cm) h x b 1)	Teksthøjde (mm)	Tavle	Dimensioner (cm) h x b 1)	Teksthøjde (mm)
UA 39,6			UA 99		
	30 x 70 25 x 50	60 42		45 x 70 30 x 50	
UA 41			UA 99,1		
	70 x 70 50 x 50	285 / 71 202 / 50		30 x 70 25 x 50	71 50
UA 42			UA 99,2		
	30 x 70 25 x 50	85 60		30 x 70 25 x 50	143 101
UA 43					
	30 x 70 25 x 50	143 / 101 101 / 71			
UA 43,1					
	30 x 70 25 x 50	101 60			
UA 72					
	30 x 70 25 x 50	85 71			
UA 73					
	45 x 70 30 x 50	120 / 85 101 / 71			

1) Undertavlens størrelse afhænger af hovedtavlens, jf. principperne beskrevet i håndbogen om Undertavler

Fortegnelse over færdselstavler

Undertavler til advarselstavler – UB

Se håndbog om undertavler















Tavle	Dimensioner (cm) h x b 1)	Teksthøjde (mm)	Tavle	Dimensioner (cm) h x b 1)	Teksthøjde (mm)
UB 11,1					
	60 x 70 40 x 50	170 / 120 120 / 85			
UB 11,2					
	50 x 70 35 x 50				
UB 11,3					
	50 x 70 40 x 50				

1) Undertavlens størrelse afhænger af hovedtavlens, jf. principperne beskrevet i håndbogen om Undertavler

Fortegnelse over færdselstavler

Undertavler til forbudstavler – UC
Ekskl. tavler for standsning og parkering

Se håndbog om undertavler

Tavle	Dimensioner (cm) h x b 1)	Teksthøjde (mm)	Tavle	Dimensioner (cm) h x b 1)	Teksthøjde (mm)
UC 19,1			UC 20,7		
	25 x 50	30		30 x 70 25 x 50	71 50
UC 20,1			UC 20,8		
	30 x 70 25 x 50	50 36		30 x 70 25 x 50	71 50
UC 20,2			UC 22,1		
	30 x 70 25 x 50	60 42		30 x 70 25 x 50	60 42
UC 20,3			UC 23		
	30 x 70 25 x 50	71 50		30 x 70 25 x 50	50 36
UC 20,4			UC 25,1		
	30 x 70 25 x 50	71 50		30 x 70 25 x 50	50 36
UC 20,5			UC 56		
	30 x 70 25 x 50	71 50		30 x 70 25 x 50	
UC 20,6			UC 57		
	30 x 70 25 x 50	60 42		40 x 70	190 2)

1) Undertavlens størrelse afhænger af hovedtavlen, jf. principperne beskrevet i håndbogen om Undertavler

2) UC 57 må kun anvendes under C 56, når højere lokal hastighedsbegrænsning uden for tættere bebygget område ophæves med C 56.

Fortegnelse over færdselstavler

Undertavler til forbudstavler – UC
Vedr. tavler for standsning og parkering





















Se håndbog om undertavler

Tavle	Dimensioner (cm) h x b	Tekst		Tavle	Dimensioner (cm) h x b	Tekst	
		Antal linier	Højde (mm)			Antal linier	Højde (mm)
UC 60,1	30 x 20			UC 60,6	30 x 70		
UC 60,2	30 x 20			UC 60,6,1	30 x 70		
UC 60,3	30 x 20			UC 60,6,2	30 x 70		
UC 60,5	30 x 70			UC 60,6,3	30 x 70		
UC 60,5,1	30 x 70			UC 60,7	30 x 70		
UC 60,5,2	30 x 70			UC 60,8	30 x 70		
UC 60,5,3	30 x 70						

Fortegnelse over færdselstavler

Undertavler til forbudstavler – UC
Vedr. tavler for standsning og parkering

Se håndbog om undertavler














Tavle	Dimensioner (cm) h x b	Tekst		Tavle	Dimensioner (cm) h x b	Tekst	
		Antal linier	Højde (mm)			Antal linier	Højde (mm)
UC 61				UC 61,3			
	30 x 20			forside  bagside 	30 x 70 eller 25 x 50	1: 2: 3:	71 42/62 50 60 30/36/50 42
UC 62				UC 62,1			
	30 x 20			forside  bagside 	30 x 70 eller 25 x 50	1: 2: 3:	71 42/62 50 60 30/36/50 42
UC 61,1				UC 62,2			
forside  bagside 	30 x 70 eller 25 x 50	1: 2: 3:	71 42/62 50 60 30/36/50 42	forside  bagside 	30 x 70 eller 25 x 50	1: 2: 3:	71 42/62 50 60 30/36/50 42
UC 61,1,1 *)				UC 62,3			
forside  bagside 	30 x 70 eller 25 x 50		42 30	forside  bagside 	30 x 70 eller 25 x 50	1: 2: 3:	71 42/62 50 60 30/36/50 42
UC 61,1,2							
forside  bagside 	30 x 70 eller 25 x 50		42 30				
UC 61,1,3							
forside  bagside 	30 x 70 eller 25 x 50		42 30				
UC 61,2							
forside  bagside 	30 x 70 eller 25 x 50	1: 2: 3:	71 42/62 50 60 30/36/50 42				

*) Sitter tavlen som eneste undertavle kan teksten centreres

Fortegnelse over færdselstavler

Undertavler til forbudstavler – UC Vedr. tavler for standsning og parkering








Se håndbog om undertavler

Tavle	Dimensioner (cm) h x b	Tekst		Tavle	Dimensioner (cm) h x b	Tekst	
		Antal linier	Højde (mm)			Antal linier	Højde (mm)
UC 33							
	30 x 70 eller 25 x 50	1: 2: 3:	71 42/62 50				
		1: 2: 3:	60 30/36/50 42				
UC33,1,1							
forside 	30 x 70	1: 2: 3:	71 42/62 50				
bagside 	25 x 50	1: 2: 3:	60 30/36/50 42				
UC 33,1,2							
forside 	30 x 70	1: 2: 3:	71 42/62 50				
bagside 	25 x 50	1: 2: 3:	60 30/36/50 42				
UC 33,1,3							
forside 	30 x 70	1: 2: 3:	71 42/62 50				
bagside 	25 x 50	1: 2: 3:	60 30/36/50 42				
UC 33,2,1							
forside 	30 x 70	1: 2: 3:	71 42/62 50				
bagside 	25 x 50	1: 2: 3:	60 30/36/50 42				
UC 33,2,2							
forside 		1: 2: 3:	71 42/62 50				
bagside 		1: 2: 3:	60 30/36/50 42				
UC 33,2,3							
forside 		1: 2: 3:	71 42/62 50				
bagside 		1: 2: 3:	60 30/36/50 42				

Fortegnelse over færdselstavler

Undertavler til påbudstavler – UD


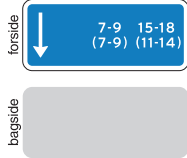








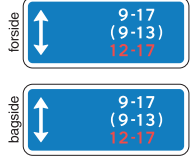

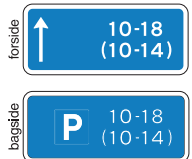

Se håndbog om undertavler

Tavle	Dimensioner (cm) h x b	Teksthøjde (mm)	Tavle	Dimensioner (cm) h x b	Teksthøjde (mm)
UD 1			UD 21,1		
	30 x 70 25 x 50			30 x 70 25 x 50	
UD 11,1			UD 21,2		
	30 x 70 25 x 50	71 50		30 x 70 25 x 50	
UD 11,2			UD 21,5		
	30 x 70 25 x 50	71 50		30 x 70 25 x 50	71 50
UD 11,3					
	30 x 70 25 x 50	71 50			

Fortegnelse over færdselstavler

Undertavler til oplysningstavler – UE

Se håndbog om undertavler




Tavle	Dimensioner (cm) h x b	Teksthøjde		Tavle	Dimensioner (cm) h x b	Teksthøjde	
		Antal linier	Højde (mm)			Antal linier	Højde (mm)
UE 22,1,2				UE 33,1,3			
	25 x hovedtavlens bredde				25 x 50	1: 60 2: 30/36/50 3: 42	
UE 33,1				UE 33,3,3			
	30 x 20				25 x 50	1: 60 2: 30/36/50 3: 42	
UE 33,2				UE 33,5			
	30 x 20				25 x hovedtavlens bredde eller 30 x hovedtavlens bredde	85	
UE 33,3				UE 33,6			
	30 x 20				25 x 50	1: 60 2: 30/36/50 3: 42	
UE 33,4				UE 34			
	25 x 50				120 x 60 90 x 45		
UE 33,1,1				UE 42,1			
	25 x 50	1: 60 2: 30/36/50 3: 42			30 x 80	101	
UE 33,1,2				UE 42,2			
	25 x 50	1: 60 2: 30/36/50 3: 42			25 x 60	85	

1) Undertavlens størrelse afhænger af hovedtavlens, jf. principperne beskrevet i håndbogen om Undertavler

Fortegnelse over færdselstavler

Undertavler til oplysningstavler – UE

Se håndbog om undertavler








Tavle	Dimensioner (cm) h x b	Teksthøjde		Tavle	Dimensioner (cm) h x b	Teksthøjde	
		Antal linier	Højde (mm)			Antal linier	Højde (mm)
UE 80				UE 43,1			
	70 x 175				30 x 80		101
				UE 43,2			
					25 x 60		85

1) Undertavlens størrelse afhænger af hovedtavlens, jf. principperne beskrevet i håndbogen om Undertavler

Fortegnelse over færdselstavler

Kant- og baggrundsafmærkning – N, O og P
Kantafmærkning

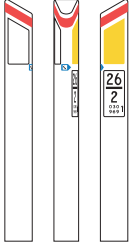



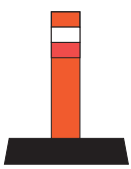

Se håndbog om kant- og baggrundsafmærkning

Tavle	Dimensioner h x b (cm)	Reflekstype (materialetype)	Bemærkninger
N 44,3	Vognbanedeler		
			
N 46	Markeringslygter		
			
O 41,1	Retningspil		
	Overstørrelse: 100 x 100 Standardstørrelse: 70 x 70 Reduceret størrelse: 50 x 50	3	Tavlen kan spejlvendes. På motorvejsrampe og afslutninger kan anvendes materialetype 4
O 41,2	Retningspil		
	Overstørrelse: 100 (50) x 300 Standardstørrelse: 50 x 250 Reduceret størrelse: 33 x 150	3	
O 41,3	Retningspil		
	Overstørrelse: 100 (50) x 300 Standardstørrelse: 50 x 250 Reduceret størrelse: 33 x 150	3	
O 42	Retningspile		
	Overstørrelse: 100 (50) x 300 Standardstørrelse: 50 x 250 Reduceret størrelse: 33 x 150	3 *)	* Materialetype 4 anvendes når O 42 opsættes under A 92 Havnekaj
O 43,1	Spærebom		
	Overstørrelse: 100 (50) x 300 Standardstørrelse: 50 x 250 Reduceret størrelse: 33 x 150	3	

Fortegnelse over færdselstavler

Kant- og baggrundsafmærkning – N, O og P Kantafmærkning


Se håndbog om kant- og baggrundsafmærkning

Tavle	Dimensioner h x b (cm)	Reflekstype (materialetype)	Bemærkninger
N 41 Kantpæle			
	Standardstørrelse: 120 x 12	4	
N 42,2 Kantafmærkningsplade			
	Overstørrelse: 240 x 50 Standardstørrelse: 145 (110/100) x 25 Reduceret størrelse: 75 x 15 Mini størrelse: 50 x 15	3	
N 42,3 Kantafmærkningsplade			
	Overstørrelse: 240 x 50 Standardstørrelse: 145 (110/100) x 25 Reduceret størrelse: 75 x 15 Mini størrelse: 50 x 15	3	
N 43 Spidsmarkering			
	Megastørrelse: 300 x 150 Overstørrelse: 200 x 100 Standardstørrelse: 145 x 65 Reduceret størrelse: 145 x 50	3 *)	* På motorvej anvendes materialetype 4
N 44,1 Markeringscylinder			
			
N 44,2 Markeringskegle			
			

Fortegnelse over færdselstavler

Kant- og baggrundsafmærkning – N, O og P
Kantafmærkning

Se håndbog om kant- og baggrundsafmærkning

Tavle	Dimensioner h x b (cm)	Reflekstype (materialetype)	Bemærkninger
O 43,2	Spærrebom		
	Overstørrelse: 100 (50) x 300 Standardstørrelse: 50 x 250 Reduceret størrelse: 33 x 150	3	
O 44	Spærrebom		
	Overstørrelse: 100 (50) x 300 Standardstørrelse: 50 x 250 Reduceret størrelse: 33 x 150	3	
O 45	Spærrebom		
	Overstørrelse: 100 (50) x 300 Standardstørrelse: 50 x 250 Reduceret størrelse: 33 x 150	3	
P 11	Hellefyr		
	Tophøjde, max: 10 Søjle diameter, min: 25 max: 32 Bund diameter, min: 27 max: 32 Højde, min: 75 max: 90	4 *)	* eller indefra belyst



Carsten Niebuhrs Gade 43, 5. sal
1577 København V
Telefon 7244 3333

vd@vd.dk
vejdirektoratet.dk

vejregler@vd.dk
vejregler.dk

ISBN: 978-87-93945-21-0

