



# Catalogue des cartes marines et des ouvrages nautiques

2019







# Catalogue des cartes marines et des ouvrages nautiques

2019



À JOUR AU 23 OCTOBRE 2018 (GAN 43)



Téléchargeable gratuitement au format PDF.

[diffusion.shom.fr](http://diffusion.shom.fr)



L'océan en référence

**Adresse postale**

13 rue du Chatellier - CS 92803  
29228 BREST CEDEX 2 - France

**Internet**

[www.shom.fr](http://www.shom.fr)  
[data.shom.fr](http://data.shom.fr)  
[diffusion.shom.fr](http://diffusion.shom.fr)

# SOMMAIRE

	Pages
<b>Introduction</b> .....	1
<b>Cartes</b> : Index des planches .....	2 - 3
<b>Cartes</b> générales à petite et moyenne échelles :	
- Océan Pacifique : routiers, cartes océaniques .....	4 - 5
- Océan Atlantique : routiers, cartes océaniques .....	6 - 7
<b>Cartes</b> à moyenne et grande échelles :	
- Atlantique (Nord-Est) — Mer du Nord — Mer Baltique — Mer Méditerranée .....	8 - 9
- Mer de Norvège — Mer de Barents — Mer Blanche .....	10 - 11
- Mer Baltique — Golfes de Botnie et de Finlande .....	12 - 13
- Mer du Nord — Skagerrak — Kattegat — Sund — Belts .....	14 - 15
- Îles Britanniques — Îles Féroé .....	16 - 17
- Mer du Nord — Pas de Calais — La Manche (Est) .....	18 - 19
- La Manche (centre) .....	20 - 21
- La Manche (Ouest) .....	22 - 23
- Côte Ouest de France .....	24 - 25
- Côte Sud-Ouest de France — Côte Nord d'Espagne .....	26 - 27
- Espagne — Portugal — Déroit de Gibraltar — Mer d'Alboran .....	28 - 29
- Côte Est d'Espagne — Îles Baléares — Algérie .....	30 - 31
- Côte Sud de France — Côte Nord-Est d'Espagne .....	32 - 33
- Golfe de Gênes — Corse — Sardaigne .....	34 - 35
- Mer Tyrrhénienne — Mer Ionienne — Mer Adriatique .....	36 - 37
- Mer Égée — Grèce — Turquie — Côte Nord d'Afrique .....	38 - 39
- Mer Noire — Mer de Marmara — Méditerranée orientale .....	40 - 41
- Afrique du Nord : Algérie, Tunisie, Libye .....	42 - 43
- Açores — Côte Ouest d'Afrique .....	44 - 45
- Côte Ouest d'Afrique — Golfe de Guinée .....	46 - 47
- Afrique du Sud — Océan Indien — Canal du Mozambique .....	48 - 49
- Madagascar — Archipel des Comores .....	50 - 51
- Côte Est d'Afrique — Îles Maurice et de la Réunion — Seychelles .....	52 - 53
- Mer Rouge — Golfe d'Aden — Mer d'Arabie .....	54 - 55
- Golfe Persique — Golfe d'Oman — Mer d'Arabie — Golfe du Bengale .....	56 - 57
- Golfe du Bengale — Indonésie — Mer de Chine méridionale .....	58 - 59
- Indonésie : de Java à Papua — Côte Nord-Ouest d'Australie .....	60 - 61
- Australie — Déroit de Torrès .....	62 - 63
- Mer Jaune — Mers de Chine .....	64 - 65
- Mer du Japon — Mer Intérieure — Déroit de Corée .....	66 - 67
- Polynésie (partie Ouest) — Nouvelle-Zélande .....	68 - 69
- Vanuatu — Nouvelle-Calédonie .....	70 - 71
- Polynésie (partie Est) — Polynésie française .....	72 - 73
- Polynésie française .....	74 - 75
- Côte Ouest d'Amérique du Nord et d'Amérique centrale .....	76 - 77
- Côte Ouest d'Amérique du Sud .....	78 - 79
- Chili — Argentine — Îles Falkland .....	80 - 81
- Brésil — Guyane .....	82 - 83
- Golfe du Mexique — Mer des Antilles (Mer des Caraïbes) .....	84 - 85
- Petites Antilles .....	86 - 87
- Mer des Antilles (Mer des Caraïbes) — Floride .....	88 - 89
- États-Unis : Côte Est .....	90 - 91
- Nouvelle-Écosse — Terre-Neuve .....	92 - 93
<b>Cartes</b> des régions polaires :	
- Arctique .....	94 - 95
- Antarctique .....	96 - 97
<b>Cartes</b> électroniques de navigation (ENC) :	
- Côte Nord de France : Navigation côtière - Approches .....	98
- Côte Nord de France : Ports .....	99
- Côte Ouest de France : Navigation côtière - Approches .....	100
- Côte Ouest de France : Ports .....	101
- Côte Sud de France : Navigation côtière - Approches .....	102
- Côte Sud de France : Ports .....	103
- La distribution des ENC .....	104 - 105
<b>Ouvrages</b> : Index général des instructions nautiques et des livres des feux .....	106 - 107
Liste des ouvrages nautiques .....	108 - 109
<b>Cartes et documents divers</b> .....	110
<b>Vente</b> : Points de vente agréés par le Shom .....	111 à 114
<b>Tables</b> : Liste des cartes internationales .....	115 à 117
Table récapitulative des cartes françaises .....	118 à 120
Table récapitulative des cartes de complément .....	121 à 122

# INTRODUCTION

## 1. — OBJET DU CATALOGUE.

Le *catalogue des cartes marines et des ouvrages nautiques* présente les cartes marines imprimées ou électroniques, les ouvrages nautiques et divers autres documents publiés par le Shom.

On y trouve également présentés des cartes marines et des ouvrages nautiques publiés par des services hydrographiques étrangers, britanniques pour la plupart, qui forment un portefeuille de complément dans certaines régions du monde insuffisamment ou non couvertes par les cartes et ouvrages français. Ces cartes et ouvrages sont délivrés exclusivement aux unités de la marine nationale. Les autres usagers doivent se les procurer auprès des agents revendeurs des services hydrographiques concernés.

## 2. — PRÉSENTATION DU CATALOGUE.

### 2.1. — Cartes marines imprimées

Les limites géographiques des cartes mentionnées dans le catalogue sont indiquées sur des planches-index tandis que leurs principales caractéristiques sont détaillées dans les listes placées en regard.

Sur les **planches-index**, les limites des cartes françaises sont portées en magenta, les limites des cartes étrangères en noir. Seul le numéro de la carte fondamentale est porté sur ces planches ; il convient de se reporter à la liste descriptive pour savoir s'il existe des variantes portant en surcharge des informations particulières. Un astérisque placé à côté du numéro de la carte permet cependant de distinguer celles qui sont également disponibles sous une présentation adaptée à la plaisance (cartes pour petits navires appelées cartes L, voir ci-dessous). Les numéros inscrits en italique identifient un cartouche inclus dans une carte.

### Cartes C

Les cartes C (cartes classiques) produites par le Shom répondent notamment aux besoins des navigateurs astreints à l'emport de cartes marines et de publications nautiques conformément aux règles de la convention internationale pour la sauvegarde de la vie humaine en mer (SOLAS - *Safety Of Life At Sea*) ratifiée par la France (voir § 4).

Dans les listes descriptives des **cartes C** on trouve :

- le numéro, éventuellement complété par un numéro INT s'il s'agit d'une carte internationale ;
- le titre, éventuellement complété par les titres des cartouches de la carte ;
- une valeur approchée de l'échelle moyenne ;
- la latitude moyenne ;
- l'année de publication ou de la dernière édition ;
- l'année des dernières grandes corrections (GC), ou du dernier tirage (T) dans le cas des cartes L ;
- le format (GA : Grand-aigle, DA : Demi-aigle, A0 et A1).

**Cartes L** : les cartes dont le numéro est suivi de la lettre **L** reprennent strictement les mêmes informations cartographiques que les cartes C de même numéro.

Ces cartes sont présentées pliées au format A4 (21 x 29,7 cm) et imprimées sur un support en papier spécial résistant en milieu humide.

Ces cartes font l'objet de tirages à jour à intervalles réguliers ; le millésime correspondant à la date du dernier tirage est indiqué en italique dans la colonne GC ou T.

**Cartes de natures de fond** : les cartes dont le numéro est suivi de la lettre **G**, appelées **cartes G**, réalisées à partir de données multiples (sonar latéral, système de classification des fonds...) décrivent la répartition des différents types de sédiments (cailloutis, graviers, sables...). Elles offrent ainsi, en complément des informations classiques des cartes marines, une synthèse de l'environnement destinée en particulier aux professionnels de la pêche. Les informations de nature de fond sont représentées en surcharge sur un fond de carte marine. Bien que ce document puisse être tenu à jour de la même façon qu'une carte marine, il n'a pas vocation à remplacer la carte marine.

Ces cartes sont présentées pliées au format A4 (21 x 29,7 cm).

**Cartes de zones d'exercice** : les cartes dont le numéro est suivi de la lettre **Z**, appelées **variantes Zonex**, possèdent une surcharge représentant les limites et le baptême des zones d'exercice et de tir utilisées par les forces maritimes.

Elles permettent ainsi une identification aisée des zones dont l'activation est annoncée par *Avis aux Navigateurs*.

**Cartes reproduites en fac-similé** : certaines cartes sont des **reproductions en fac-similé** modifiées de cartes marines étrangères. Ces cartes sont équivalentes aux cartes étrangères dont elles sont issues. Dans le catalogue, elles comportent, à la fin du titre principal et entre parenthèses, la mention **f.s. XXXNNN** où **f.s.** est l'abréviation de fac-similé, **XX** est l'abréviation qui permet d'identifier le pays producteur de la carte originale, **NNNN** représente le numéro de la carte reproduite tel qu'il figure dans le catalogue du pays producteur.

Les codes à deux lettres utilisés pour identifier les pays producteurs des cartes reproduites en fac-similé sont ceux de la norme ISO 3166 adoptés par l'Organisation hydrographique internationale (OHI) :

AU	Australie	IN	Inde
BE	Belgique	IT	Italie
BR	Brésil	JP	Japon
CA	Canada	NL	Pays-Bas
CL	Chili	NO	Norvège
ES	Espagne	NZ	Nouvelle-Zélande
GB	Royaume-Uni de Grande-Bretagne et d'Irlande du Nord	PT	Portugal
GR	Grèce	TR	Turquie
HR	Croatie	US	États-Unis d'Amérique
		ZA	Afrique du Sud

Les modifications apportées à la version originale concernent :

- la francisation du titre ;
- des compléments éventuels apportés par le Shom dans les zones de non-représentation ;
- la traduction et l'adaptation éventuelle des notes ;
- la traduction dans le corps de la carte des termes hors langue anglaise se rapportant à la sécurité de la navigation ;
- l'adjonction éventuelle d'un glossaire pour les termes non traduits.

**Spatiocartes marines** : pour pallier l'absence de données issues de levés classiques, des informations bathymétriques et topographiques issues de l'interprétation par le Shom des données de satellites sont figurées sur ces cartes ; leur numéro est suivi du symbole ▲.

**Délimitations des espaces maritimes français** : les cartes dont le numéro est suivi du symbole ⊕ portent des délimitations officielles des espaces maritimes français [limites vers le large de la mer territoriale, de la zone contiguë, de la Zone Economique Exclusive (ZEE), ou du plateau continental et lignes de délimitation entre la France et les États voisins].

**Cartes marines établies dans un système géodésique mondial (WGS)** : les cartes dont le numéro est suivi du symbole □ sont établies dans un système géodésique mondial (WGS 84, WGS 72). Les positions WGS 84 issues d'un système de positionnement par satellites (par exemple d'un récepteur GPS) peuvent être portées directement sur ces cartes.

Seules sont repérées les cartes dont l'échelle est supérieure à 1 : 500 000.

## Cartes étrangères

Dans les listes descriptives des **cartes étrangères**, on trouve :

- le numéro, précédé de GB (cartes britanniques), AU (cartes australiennes), NZ (cartes néo-zélandaises), IN (cartes indiennes), CP (cartes panaméennes) ;
- le titre, l'échelle et la latitude moyenne ;
- l'année de publication ;
- l'année de la dernière édition.

## 2.2. — Cartes électroniques de navigation (ENC) (pages 98 à 105)

Les ENC produites par le Shom sont les « bases de données » destinées à être utilisées notamment par les systèmes électroniques de visualisation des cartes marines (ECDIS).

Pour les ENC françaises déjà produites, les cadres des cellules figurent en trait gras et les zones de couverture effective des données au sein des cellules en rose.

Dans les listes descriptives des cartes imprimées, les cartes dont le numéro est souligné sont disponibles en totalité ou en partie sous forme d'ENC française.

La diffusion des ENC produites par les services hydrographiques nationaux est confiée à des centres régionaux de coordination des ENC (RENC) (voir § 5).

## 2.3. — Ouvrages nautiques

L'index des **ouvrages nautiques** donne les limites des régions du globe qui sont décrites dans un ouvrage donné.

À cet index est associée une liste des ouvrages nautiques (*Instructions Nautiques, Livres des Feux et Signaux de brume, Ouvrages et Répertoires de radiosignaux*, ouvrages relatifs à la marée et aux courants, documents divers utilisés pour la tenue à jour) ainsi qu'une liste de documents généraux destinés aux marins et une liste de divers autres documents publiés par le Shom.

## 3. — UTILISATION ET TENUE À JOUR DU CATALOGUE.

Pour trouver les limites de la couverture géographique d'une carte dont on connaît seulement le numéro, il convient de consulter d'abord la table récapitulative des cartes. Celle-ci renvoie à une page du catalogue sur laquelle on trouvera la latitude moyenne de la carte, qui permet de la situer sur la planche-index située en regard.

Il existe également un index des planches-index, pages 2 et 3.

Le catalogue fait l'objet d'une édition annuelle. Entre deux éditions, les détenteurs doivent le tenir à jour à l'aide des avis de modification aux collections donnés dans le chapitre 3 des groupes hebdomadaires d'*Avis aux Navigateurs*.

La liste des cartes marines en vigueur et leurs caractéristiques sont également disponibles dans la rubrique "Catalogues" du site diffusion.shom.fr.

## 4. — INFORMATIONS CONCERNANT LES DOCUMENTS NAUTIQUES.

Il convient de connaître les principes appliqués pour la conception des cartes marines et des ouvrages nautiques ainsi que les précautions d'usage avant de les utiliser. En outre, les documents nautiques utilisés (dont le présent catalogue) doivent être toujours en service et tenus à jour.

Le *Guide du Navigateur, volume 1 : documentation et information nautiques*, donne toutes les indications nécessaires.

Les informations de tenue à jour sont diffusées dans les groupes hebdomadaires d'*Avis aux Navigateurs*, consultables sur le site diffusion.shom.fr.

Dans le cas des ENC, la diffusion des messages de mise à jour est assurée par les centres régionaux de coordination des ENC (RENC) (voir § 5). La couverture mondiale des ENC disponibles peut être consultée sur le site Internet de l'OHI (rubrique : ENC et ECDIS).

## 5. — VENTE DES DOCUMENTS NAUTIQUES.

À l'exception des ENC (voir ci-après), tous les **documents publiés par le Shom** et décrits dans le catalogue peuvent être acquis dans les points de vente agréés par le Shom, dont la liste est donnée pages 111 à 114 et sur le site www.shom.fr.

**Vente aux particuliers par correspondance**

Certains des agents agréés assurent la vente par correspondance (VPC) ; ils sont signalés dans la liste des points de vente agréés par le Shom.

Les prix de vente des cartes et des ouvrages nautiques papier sont indiqués dans *Le petit catalogue* consultable sur l'espace de diffusion du Shom, rubrique "Catalogues".

Les ENC du Shom sont diffusées par le RENC basé en Norvège qui opère sous la marque **PRIMAR** au travers d'un réseau de distributeurs. La liste des distributeurs PRIMAR est disponible sur demande et sur le site web aux adresses ci-dessous :

PRIMAR	Téléphone : (00 47) 51 85 87 00
Postbox 60	Télécopie : (00 47) 51 85 87 08
4001 Stavanger	Mél : info@primar.org
Norway	Web : www.primar.org

La liste des distributeurs PRIMAR en France est donnée page 114.

Les **cartes et ouvrages étrangers** cités dans le catalogue doivent être acquis auprès des agents revendeurs des services étrangers concernés, qui peuvent être également des agents du Shom.

Le Shom propose un service de téléchargement **des ouvrages nautiques au format PDF** tenus à jour dans l'**espace diffusion.shom.fr**. Il met à disposition, dans ce même espace, les cartes marines à des formats raster et vecteur satisfaisant aux obligations d'emport pour les navires de plaisance de longueur inférieure à 24 mètres selon la réglementation nationale.

## 6. — REPRODUCTION, COMMERCIALISATION ET RÉUTILISATION.

La reproduction et la commercialisation de tout ou partie des documents du Shom énumérés dans ce catalogue sont rigoureusement interdites sans son autorisation.

Les informations publiques contenues dans les documents du SHOM énumérés dans ce catalogue peuvent faire l'objet de réutilisation à d'autres fins que celles de la mission de service public pour les besoins de laquelle les documents ont été produits. Les conditions de réutilisation sont celles décrites dans les licences présentées dans le répertoire des principaux documents dans lesquels figurent les informations publiques produites par le Shom.

*L'ingénieur général de l'armement (hydrographe)*

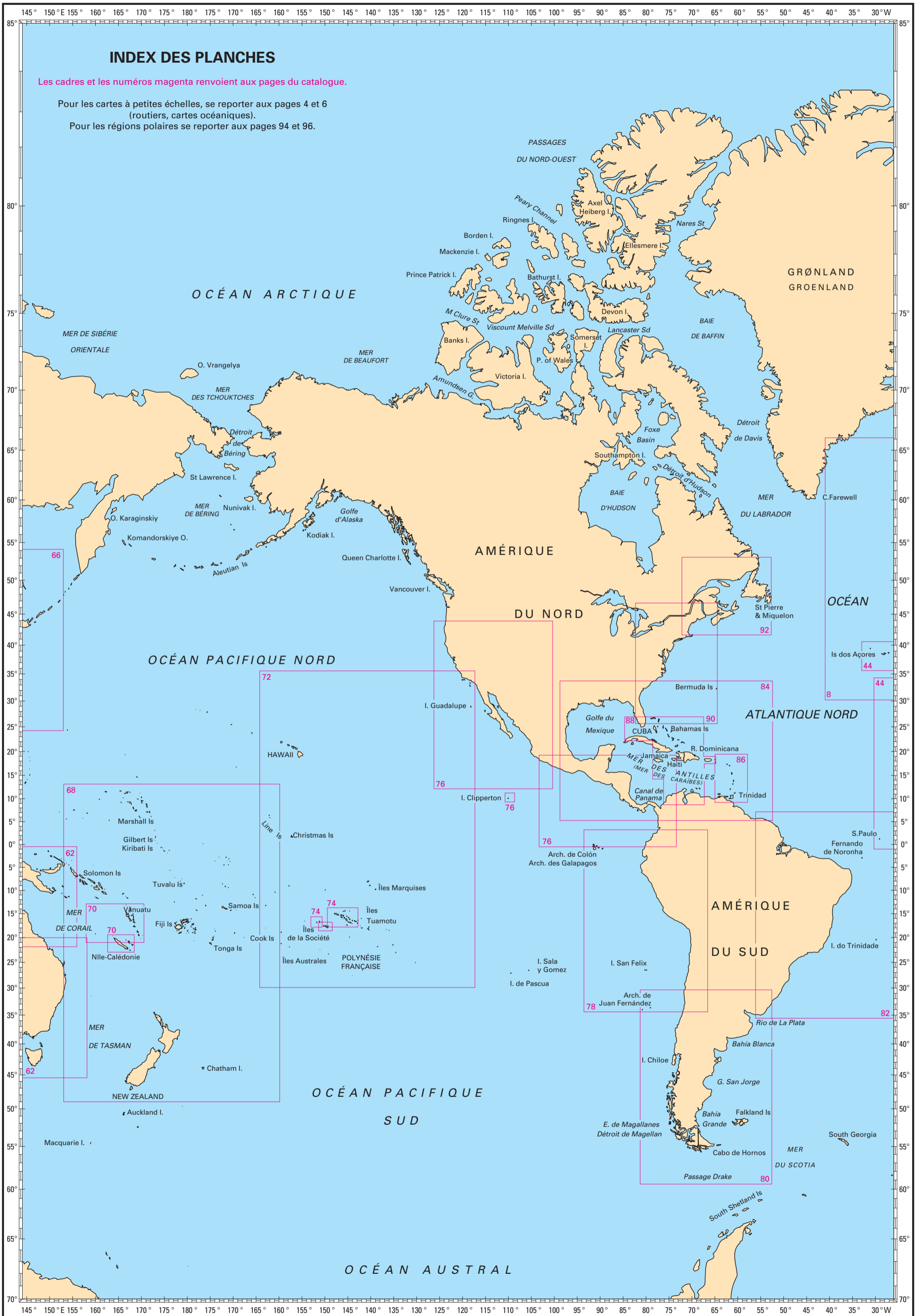
Bruno Frachon

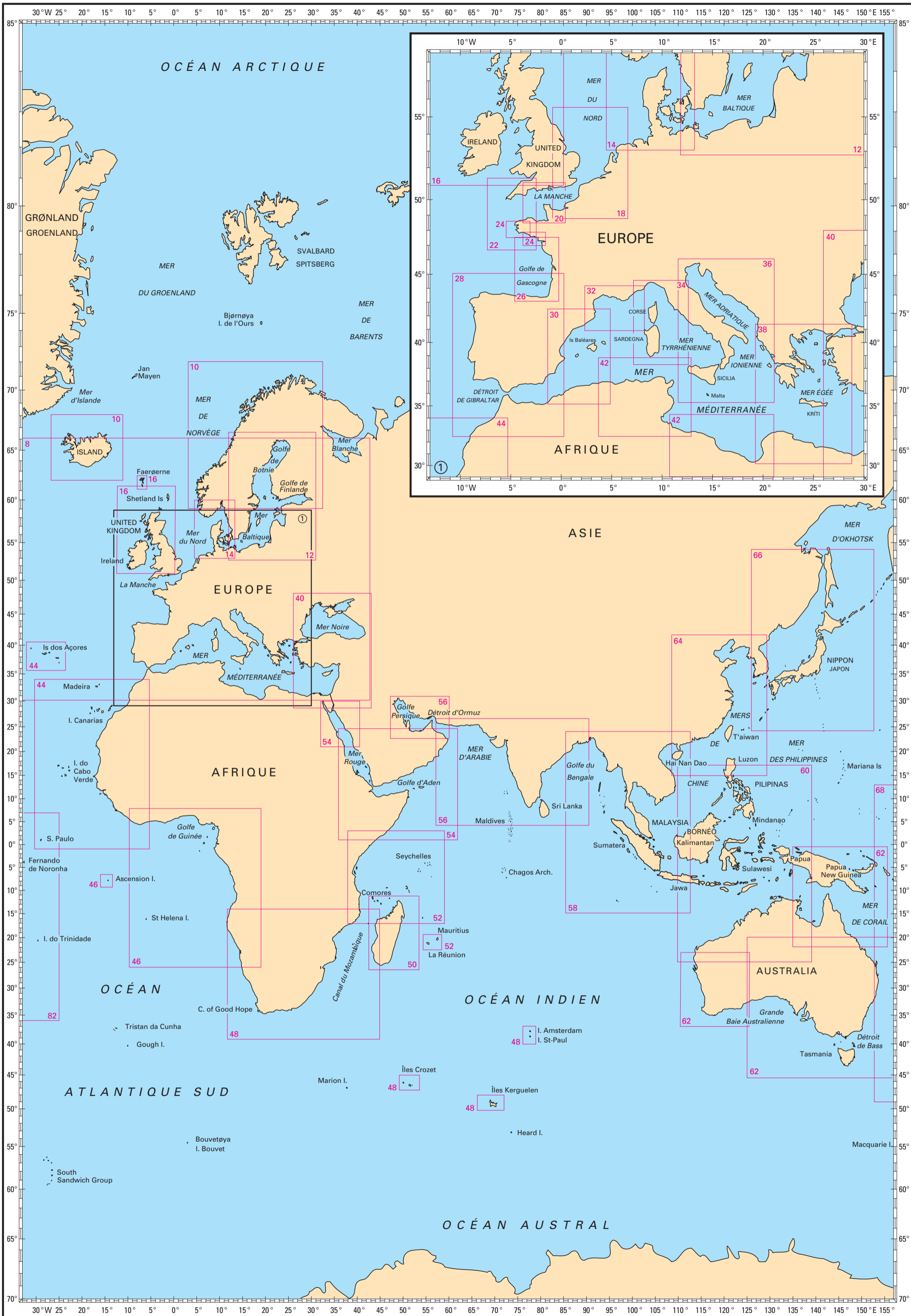
directeur général du Shom

# INDEX DES PLANCHES

Les cadres et les numéros magenta renvoient aux pages du catalogue.

Pour les cartes à petites échelles, se reporter aux pages 4 et 6 (routiers, cartes océaniques).  
Pour les régions polaires se reporter aux pages 94 et 96.









# OCÉAN PACIFIQUE : ROUTIERS, CARTES OCÉANIQUES

## Cartes françaises

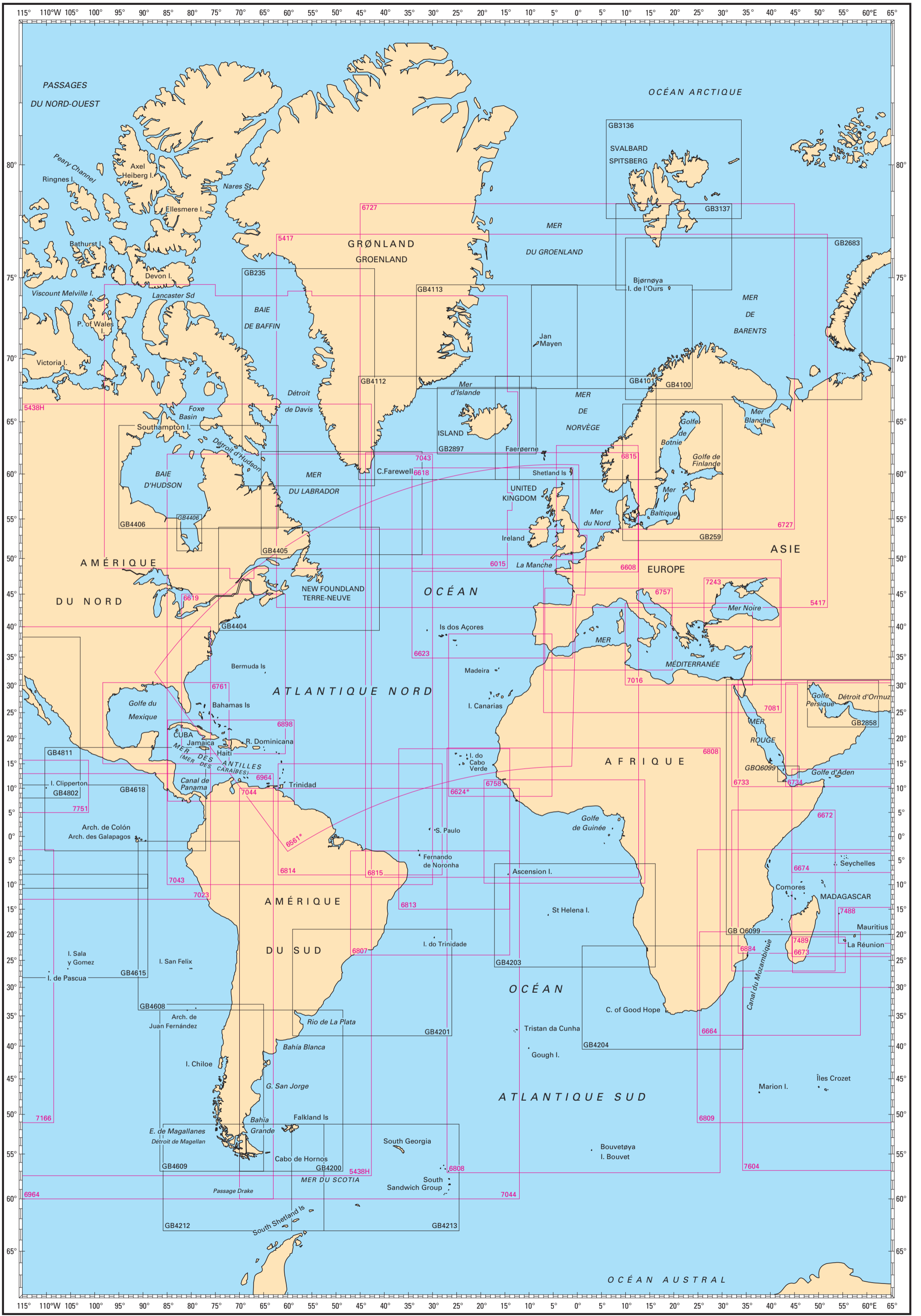
N°	INT	Titre	Échelle 1 :	Latitude moyenne	Publ. ou Édit.	GC ou T	Format
5438H		Océan Pacifique	27 000 000	4° 30' N	1943		GA
6607	607	Polynésie Sud-Est	3 500 000	17° 52' S	2004		GA
6607L		Carte L				2016	
6670	602	Mers de Tasman et du Corail - De l'Australie à la Nouvelle-Zélande et aux îles Fidji (Fiji) (f.s. AU4602)	3 500 000	25° 38' S	2017		GA
6671	604	Mers du Corail et des Salomon et mers adjacentes (f.s. AU4604)	3 500 000	10° 25' S	2017		GA
6673	702	De l'archipel des Chagos à Madagascar (f.s. GB4702)	3 680 000	13° 54' S	2011		GA
6674	703	Du Golfe d'Aden aux Maldives et aux Seychelles (f.s. GB4703)	3 780 000	3° 12' N	2015		GA
6734	705	Mer d'Arabie (f.s. IN7705)	3 500 000	20° 25' N	1997		GA
6809	70	Océan Indien - Partie Sud (f.s. GB4070)	8 690 000	26° 55' S	2017		A0
6817	605	De la Nouvelle-Zélande aux îles Fidji et Samoa (f.s. NZ14605)	3 500 000	22° 42' S	2016		GA
6835	50	Océan Pacifique Nord - Partie Est (f.s. US50) Cartouche : Mer de Béring (suite)	7 330 000 7 330 000	43° 15' N 57° 00' N	1997		A0
6880	606	Des îles Tonga à l'archipel des Tuamotu (f.s. NZ14606)	3 500 000	17° 42' S	2017		A0
6884	71	Océan Indien - Partie Nord. (f.s. GB4071)	10 000 000	3° 38' N	2014		A0
6964	62	De Panama au Cap Horn (Câbo de Hornos) (f.s. CL500)	10 000 000	23° 30' S	1994		A0
6977	53	Océan Pacifique Nord - Partie Nord-Ouest (f.s. JP4053)	7 080 000	42° 06' N	1982		A0
7021	52	Océan Pacifique Nord - Partie Sud-Ouest (f.s. JP4052)	10 000 000	13° 30' N	1991		A0
7023	51	De San Francisco à Lima (f.s. US51)	10 000 000	13° 30' N	1984		A0
7166	61	Océan Pacifique Sud - Partie Ouest (f.s. NZ14061)	10 000 000	26° 55' S	1988		GA
7246		Polynésie française	6 000 000	17° 40' S	2018		A1
7271	60	Australasie et mers adjacentes (f.s. AU4060)	10 000 000	26° 48' S	1990		GA
7591	901	De Cape Goodenought à Cape Adare	2 000 000	66° 00' S	2006		A0
7604		De Prince Edward Islands à Heard Island - Iles Crozet , Kerguelen et Amsterdam	4 000 000	43° 27' S	2017		A0

⊕ Cette carte comporte des délimitations des espaces maritimes français.

xxxx Carte disponible en totalité ou en partie sous forme d'ENC.

## Cartes étrangères de complément (voir nota)

N°	Titre	Échelle 1 :	Latitude moyenne	Publ.	Édit.
GB4506	Mariana Islands to the Gilbert Group	3 500 000	9° 00' N	1983	2011
GB4507	Philippines to Bismarck Archipelago	3 500 000	4° 15' N	1988	2011
GB4508	South China Sea	3 500 000	7° 00' N	1987	2017
GB4509	Western Portion of Japan	3 500 000	28° 00' N	1980	2011
GB4510	Eastern Portion of Japan	3 500 000	28° 00' N	1980	2011
GB4511	Northern Portion of Japan	3 500 000	44° 00' N	1980	2013
GB4512	Sea of Okhotsk	3 500 000	56° 00' N	1982	2011
GB4600	New Zealand including Norfolk Island and Campbell Island	3 500 000	40° 30' S	1975	2011
GB4601	Tasman Sea	3 500 000	41° 29' S	1974	2011
GB4603	Australia, North Coast and Adjacent Waters	3 500 000	10° 50' S	1977	2014
GB4617	Tuvalu to Palmyra Island	3 500 000	0° 15' N	1980	2012
GB4619	Îles Marquises to Clipperton Fracture Zone	3 500 000	0° 37' S	1985	2011
GB4706	Bay of Bengal	3 500 000	12° 18' N	1977	2011
GB4707	Maldives to Sumatera	3 500 000	1° 37' S	1974	2011
GB4708	Australia, West Coast	3 500 000	20° 50' S	1977	2018
GB4709	Australia, South Coast	3 500 000	39° 15' S	1977	2011
GB4801	Mexican Border to Dixon Entrance	3 500 000	43° 45' N	1981	2015
GB4802	United States and Mexico	3 500 000	23° 10' N	1983	2011
GB4809	Hawaiian Islands	3 500 000	19° 07' N	1981	2008
GBQ6099	Maritime Security chart - Red Sea, Gulf of Aden and Arabian Sea Cartouche : Gulf of Aden to Red Sea	9 000 000 1 200 000	5° 30' N 13° 00' N	2010	2017



# OCÉAN ATLANTIQUE : ROUTIERS, CARTES OCÉANIQUES

## Cartes françaises

N°	INT	Titre	Échelle 1 :	Latitude moyenne	Publ. ou Édit.	GC ou T	Format	N°	INT	Titre	Échelle 1 :	Latitude moyenne	Publ. ou Édit.	GC ou T	Format
5417		Océan Atlantique Nord et mers boréales	6 600 000	60° 05' N	1977		GA	6807	202	Côte Est d'Amérique du Sud (f.s. BR20)	3 500 000	13° 30' S	1998		A0
5438H		Océan Pacifique	27 000 000	4° 30' N	1943		GA	6808	21	Océan Atlantique Sud - Partie Est (f.s. GB4021)	10 000 000	19° 30' S	2015		A0
6015		Des passages du Nord-Ouest à la Mer du Groenland	4 660 000	61° 20' N	1993		GA	6809	70	Océan Indien - Partie Sud (f.s. GB4070)	8 690 000	26° 55' S	2017		A0
6561		Carte conforme oblique de l'océan Atlantique Nord. France-Antilles - Route du Rhum	7 620 000	32° 30' N	1986		GA	6813	215	De Récife à Dakar (f.s. BR19400)	3 790 000	1° 30' N	1979		A0
6561L		Carte L				2016		6814	407	Côte Nord-Est d'Amérique du Sud (f.s. BR10)	3 780 000	3° 30' N	1989		A0
6608	140	Mer du Nord (f.s. NO301)	1 500 000	55° 30' N	2018		GA	6815	14	Océan Atlantique Nord - Partie Est (f.s. GB4014)	10 000 000	26° 49' N	2012		A0
6618	102	Atterrages Ouest des Iles Britanniques (f.s. GB4102)	2 180 000	54° 26' N	2016		GA	6884	71	Océan Indien - Partie Nord. (f.s. GB4071)	10 000 000	3° 38' N	2014		A0
6619	403	Côte Sud-Est de l'Amérique du Nord, Bahamas et Grandes Antilles (f.s. US108)	3 500 000	31° 00' N	1988		GA	6898	402	Mer des Antilles (Mer des Caraïbes) (f.s. GB4402)	2 750 000	15° 27' N	2014		GA
6623	103	De La Manche au Déroit de Gibraltar et à l'archipel des Açores	2 770 000	42° 39' N	2018		GA	6964	62	De Panama au Cap Horn (Câbo de Hornos) (f.s. CL500)	10 000 000	23° 30' S	1994		A0
6624	104	De Lisbonne (Lisboa) à Freetown	3 500 000	23° 35' N	2006		GA	7016	302	Mer Méditerranée - Bassin oriental (f.s. IT350)	2 250 000	36° 52' N	1998		A0
6624L		Carte L				2015		7023	51	De San Francisco à Lima (f.s. US51)	10 000 000	13° 30' N	1984		A0
6664	700	De Port-Elisabeth à Maurice (Mauritius) (f.s. ZA28)	3 500 000	28° 52' S	2011		GA	7043	13	Océan Atlantique Nord - Partie Ouest (f.s. US13)	10 000 000	26° 00' N	2016		A0
6672	701	De Maputo à Muqdisho - Madagascar (f.s. GB4701)	3 500 000	10° 45' S	2015		GA	7044	20	De la Terre de Feu au Venezuela (f.s. BR19001)	10 000 000	25° 00' S	2017		A0
6673	702	De l'archipel des Chagos à Madagascar (f.s. GB4702)	3 680 000	13° 54' S	2011		GA	7081	300	Mer Méditerranée et Mer Noire (f.s. IT360)	4 200 000	37° 25' N	1986		GA
6674	703	Du Golfe d'Aden aux Maldives et aux Seychelles (f.s. GB4703)	3 780 000	3° 12' N	2015		GA	7166	61	Océan Pacifique Sud - Partie Ouest (f.s. NZ14061)	10 000 000	26° 55' S	1988		GA
6727	10	Mer de Norvège et mers adjacentes (f.s. NO300)	4 080 000	66° 07' N	2018		A0	7243	310	Mer Noire (f.s. TR10)	1 200 000	43° 40' N	2010		A0
6733	704	Mer Rouge (f.s. GB4704)	2 250 000	20° 16' N	2015		GA	7488	7063	De l'île de la Réunion à l'île Rodrigues et à l'île Tromelin	1 050 000	18° 12' S	2013		A0
6734	705	Mer d'Arabie (f.s. IN7705)	3 500 000	20° 25' N	1997		GA	7489	7064	Approches Sud-Est de Madagascar	1 000 000	24° 00' S	2017		A0
6757	301	Du Déroit de Gibraltar au Canal de Sicile (f.s. IT340)	2 250 000	39° 18' N	1984		A0	7604		De Prince Edward Islands à Heard Island - Iles Crozet, Kerguelen et Amsterdam	4 000 000	43° 27' S	2017		A0
6758	209	De Freetown à Luanda (f.s. GB4209)	3 800 000	1° 00' N	2015		GA	7751		Île Clipperton - Zone Economique Exclusive	1 570 000	10° 20' N	2017		A0
6761	401	Golfe du Mexique (f.s. US401)	2 750 000	22° 46' N	1986		GA								

⊕ Cette carte comporte des délimitations des espaces maritimes français.  
 xxx Carte disponible en totalité ou en partie sous forme d'ENC.

## Cartes étrangères de complément (voir nota)

N°	Titre	Échelle 1 :	Latitude moyenne	Publ.	Édit.
GB235	Davis Strait and South East Part of Baffin Bay	1 800 000	67° 07' N	1875	2016
GB259	Baltic Sea	1 500 000	59° 25' N	1995	2016
GB2683	Barents Sea - Southern Part	2 000 000	71° 56' N	2014	2015
GB2858	Gulf of Oman to Shatt al Arab	1 500 000	26° 34' N	1983	2013
GB2897	Iceland	1 000 000	65° 25' N	2008	2015
GB3136	Svalbard-Northern part	700 000	79° 30' N	2002	2016
GB3137	Svalbard-Southern part	700 000	76° 30' N	2002	2016
GB4100	Norway to Jan Mayen	3 500 000	71° 10' N	1979	2015
GB4101	Norway to Iceland	3 500 000	64° 03' N	1979	2015
GB4112	Iceland to Greenland	3 500 000	64° 03' N	1976	2016
GB4113	Greenland and Norwegian Seas	3 500 000	71° 10' N	1976	2016
GB4200	Rio de la Plata to Cabo de Hornos	3 500 000	35° 30' S	1980	2010
GB4201	South East Coast of South America	3 500 000	28° 40' S	1976	2011
GB4203	Ascension Island and Luanda to Walvis Bay	3 500 000	15° 58' S	1972	2015
GB4204	Walvis Bay to Maputo	3 500 000	30° 22' S	1975	2015
GB4212	Drake Passage	3 500 000	74° 30' S	1985	2011
GB4213	Scotia Sea	3 500 000	61° 10' S	1985	2011
GB4404	Gulf of Maine to Strait of Belle Isle including Gulf of Saint Lawrence	3 500 000	46° 43' N	1974	2016
GB4405	Strait of Belle Isle to Davis Strait	3 500 000	56° 30' N	1977	2016
GB4406	Hudson Bay and Strait - Baie et Déroit d'Hudson Cartouche : James Bay	3 500 000 3 500 000	59° 20' N 53° 15' N	1977	2017
GB4608	Guyaquil to Valparaiso	3 500 000	17° 30' S	1981	2010
GB4609	Valparaiso to Islas Diego Ramirez	3 500 000	45° 00' S	1981	2010
GB4615	Isla de Pascua and East Pacific Rise	3 500 000	18° 35' S	1979	2011
GB4618	Île Clipperton to Archipelago de Colon	3 500 000	0° 03' S	1984	2015
GB4802	United States and Mexico	3 500 000	23° 10' N	1983	2011
GB4811	Mexico to Ecuador	3 500 000	7° 23' N	1983	2012
GBQ6099	Maritime Security chart - Red Sea, Gulf of Aden and Arabian Sea Cartouche : Gulf of Aden to Red Sea	9 000 000 1 200 000	5° 30' N 13° 00' N	2010	2017

Nota : ces cartes figurent en noir sur les planches, il est rappelé que le Shom n'assure pas leur commercialisation.



# ATLANTIQUE (NORD-EST) - MER DU NORD - MER BALTIQUE - MER MÉDITERRANÉE

## Cartes françaises

N°	INT	Titre	Échelle 1 :	Latitude moyenne	Publ. ou Éd.	GC ou T	Format	N°	INT	Titre	Échelle 1 :	Latitude moyenne	Publ. ou Éd.	GC ou T	Format
3405		D'Alger à la frontière de Tunisie	584 000	37° 43' N	1935		GA	7210	1063	Atterrages de l'entrée de La Manche - Mer Celtique (f.s. GB2649)	500 000	49° 56' N	2018		A0
6606		Canal de Sicile	674 000	37° 10' N	2014		GA	7210L		Carte L				2018	
6771		De l'Écosse (Scotland) à l'Islande (Island)	1 000 000	59° 55' N	2007		A0	7211	1080	Golfe de Gascogne - De Brest à Cabo Finisterre (f.s. ES4A)	1 000 000	45° 42' N	2015		A0
6990L		De la Pointe de Penmarc'h à la Gironde	355 000	46° 42' N	2015		A0	7211L		Carte L				2015	
6990Z		Variante Zonex						7211Z		Variante Zonex					
6991		De la Gironde à Cabo Peñas	368 000	44° 28' N	2015		A0	7212	1081	De Cabo Finisterre à Casablanca (Dâr el Beïda) (f.s. PT21101)	1 000 000	38° 30' N	2007		A0
6991L		Carte L						7212L		Carte L				2014	
6991Z		Variante Zonex						7243	310	Mer Noire (f.s. TR10)	1 200 000	43° 40' N	2010		A0
7014	304	Des îles Baléares à la Corse et à la Sardaigne	1 000 000	40° 26' N	2013		A0	7270	1082	De Casablanca (Dâr el Beïda) au Cap Jubi - Archipel de Madère (Arquipelago da Madeira) et Îles Canaries (Islas Canarias) (f.s. ESSA)	1 000 000	30° 42' N	2006		A0
7014L		Carte L						7270L		Carte L				2013	
7015	303	De Gibraltar aux îles Baléares (f.s. ES4C)	1 100 000	38° 45' N	1998		A0	7292	305	De la Corse à la Sicile (Sicilia) et au Cap Bon (Ras at Tib) (f.s. IT434)	1 000 000	39° 34' N	2014		A0
7015L		Carte L						7292L		Carte L				2016	
7040	1070	La Manche (f.s. GB2675)	560 000	49° 37' N	2003		A0	7299	307	Du Cap Bon (Ras at Tib) à Ra's at Tîn (f.s. GB176)	1 180 000	33° 52' N	2016		A0
7076		De Saint-Nazaire à Saint-Malo	350 000	48° 09' N	2015		A0	7306	308	De Ra's at Tîn à Iskenderun et à Bûr Saïd (Port-Saïd) (f.s. TR30)	1 180 000	34° 07' N	1992		A0
7076L		Carte L						7311	1071	La Manche (partie Ouest) - De Isles of Scilly et de l'île d'Ouessant aux Casquets	375 000	49° 31' N	2009		A0
7076Z		Variante Zonex						7311L		Carte L				2016	
7203		Des îles Baléares (Islas Baleares) à Marseille	500 000	41° 22' N	2006		A0								
7203L		Carte L													
7204		De Marseille à l'île d'Elbe (Isola d'Elba) et aux Bouches de Bonifacio	500 000	42° 47' N	1989		A0								
7204L		Carte L													
7204Z		Variante Zonex													

Cette carte comporte des délimitations des espaces maritimes français.

Carte établie en WGS.

xxxxx Carte disponible en totalité ou en partie sous forme d'ENC.

## Cartes étrangères de complément (voir nota)

N°	Titre	Échelle 1 :	Latitude moyenne	Publ. Éd.
GB219	Western approaches to the Orkney and Shetland Islands	500 000	59° 44' N	1983 2012
GB1121	Irish sea with Saint George's channel and North channel	500 000	53° 26' N	1980 2017
GB1125	Western approaches to Ireland	500 000	52° 54' N	1979 1985
GB1422	Esbjerg to Hanstholm including offshore oil and gas fields	375 000	56° 06' N	2006 2018
	Cartouche : A - Hanstholm	15 000	57° 08' N	
	Cartouche : B - Hvide Sande	12 500	56° 00' N	
GB1423	Terschelling to Esbjerg	375 000	54° 40' N	2006 2018
GB1427	Stavanger to Florø	350 000	60° 20' N	2018
GB2182A	North Sea - Southern sheet	750 000	53° 15' N	1973 2017
GB2182B	North Sea - Central sheet	750 000	55° 50' N	1973 2017
GB2182C	North Sea - Northern sheet	750 000	59° 09' N	1992 2018
GB2182D	Norwegian Sea - Føroyar to Bergen	750 000	62° 15' N	1980 2018
GB2252	Gulf of Bothnia	750 000	63° 01' N	1971 2018
GB2816	Baltic Sea - Southern sheet	750 000	56° 15' N	1980 2017
GB2817	Baltic Sea - Northern sheet and Gulf of Finland	750 000	58° 58' N	1995 2018
	Cartouche : Continuation to Sankt Peterburg on the same scale	750 000	60° 00' N	
GB2897	Iceland	1 000 000	65° 25' N	2008 2015

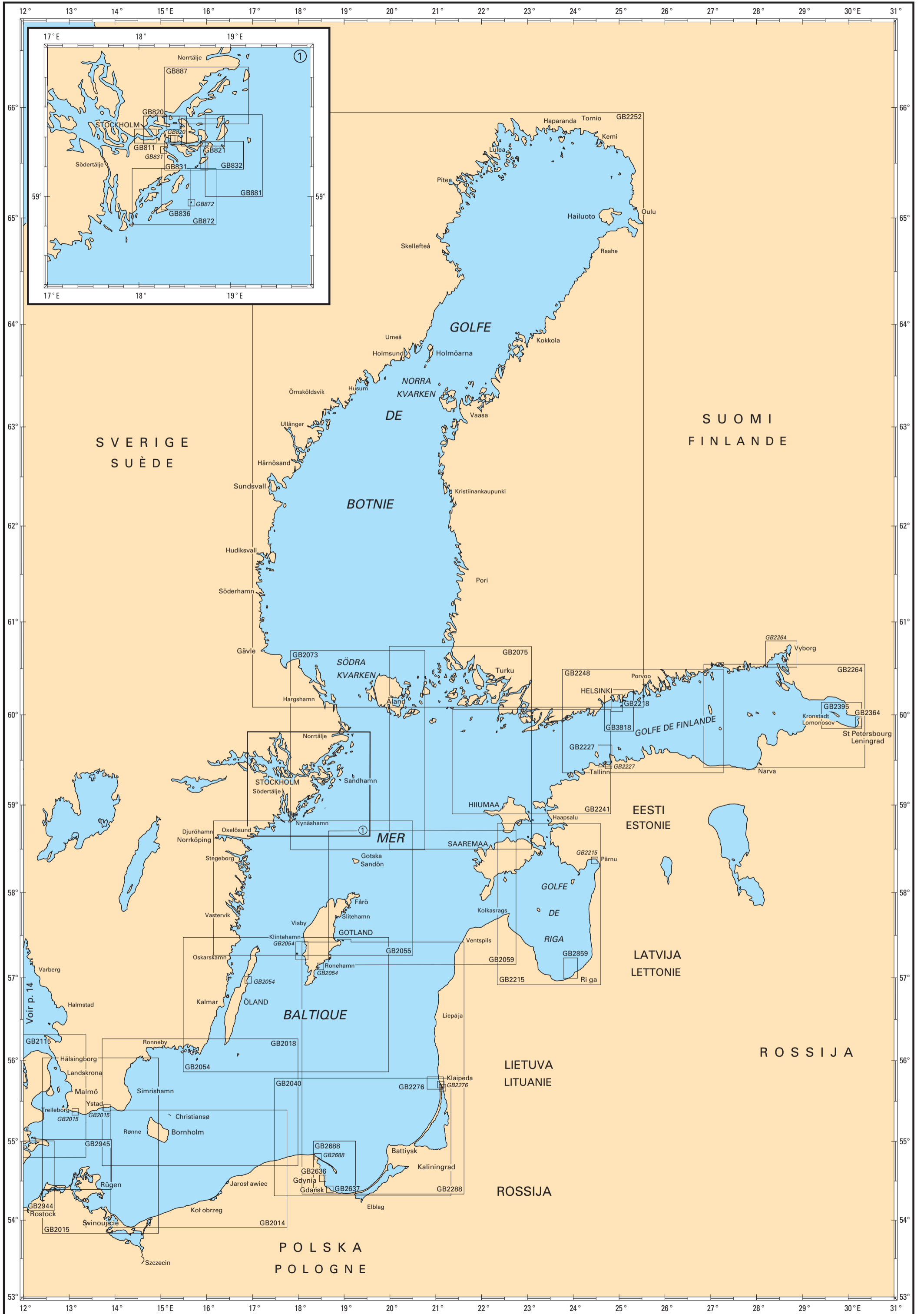
Nota : ces cartes figurent en noir sur les planches, il est rappelé que le Shom n'assure pas leur commercialisation.



## MER DE NORVÈGE - MER DE BARENTS - MER BLANCHE

Cartes étrangères de complément (voir nota)

N°	Titre	Échelle 1 :	Latitude moyenne	Publ.	Édit.
GB1427	Stavanger to Florø	350 000	60° 20' N	2018	
GB2182D	Norwegian Sea - Føroyar to Bergen	750 000	62° 15' N	1980	2018
GB2733	Dyrhólaey to Snæfellsjökull	300 000	64° 00' N	1999	2017
GB2734	Approaches to Reykjavík	100 000	64° 05' N	1997	2017
GB2735	Reykjavík	10 000	64° 09' N	1996	2013



Pour les cartes à petite échelle, consulter les p. 4 à 7.

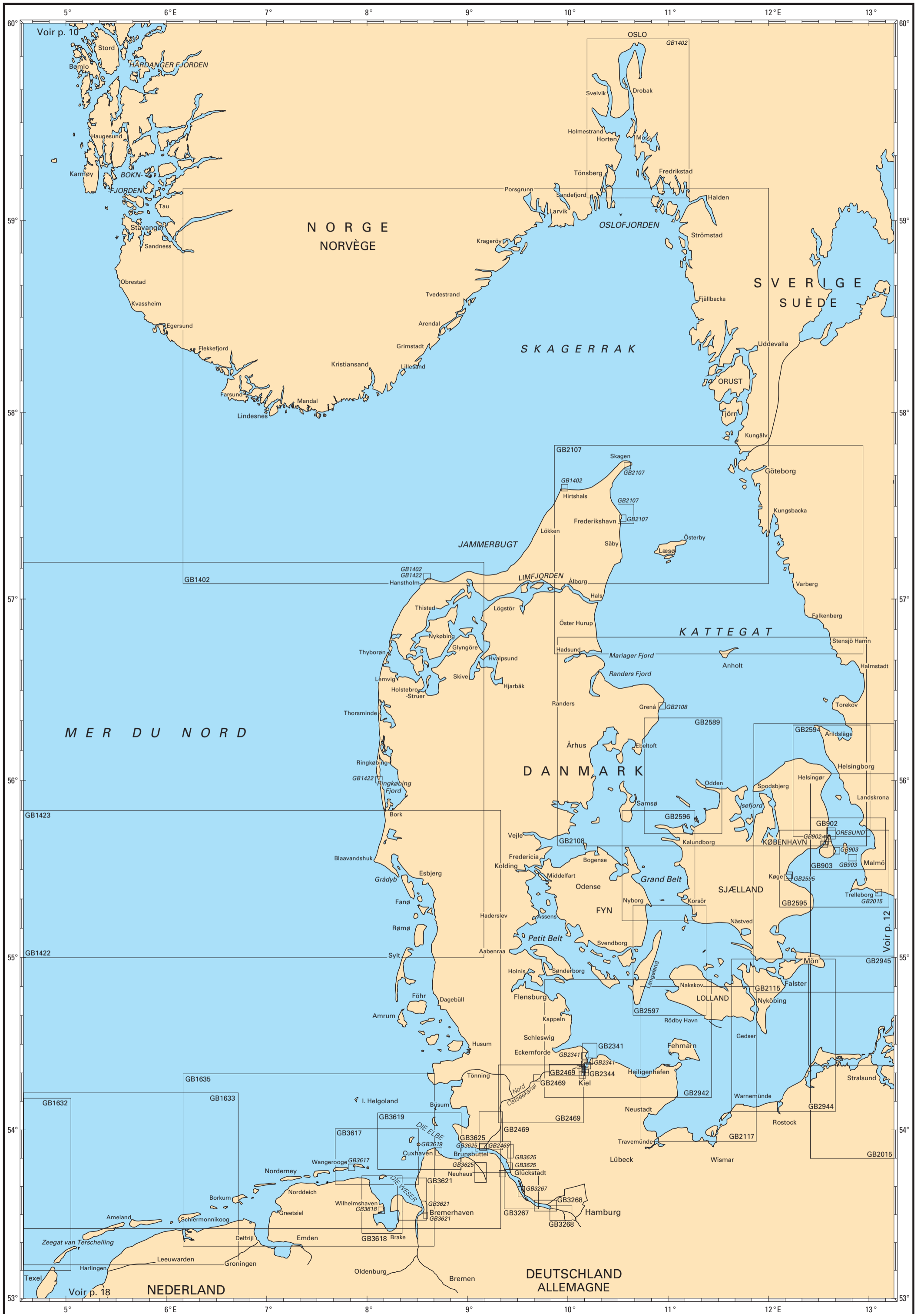
Pour les cartes à échelle inférieure, consulter les p. 8 et 9.



## MER BALTIQUE - GOLFES DE BOTNIE ET DE FINLANDE

Cartes étrangères de complément (voir nota)

N°	Titre	Échelle 1 :	Latitude moyenne	Publ.	Édit.
GB811	Port of Stockholm	12 500	59° 30' N	2011	2018
GB820	Vastra Saxarfjärden to Stockholm Cartouche : A - Edsviken Cartouche : B - Stegesundet Cartouche : C - Farsta - Sundet Cartouche : D - Baggens - Staket Cartouche : E - Gustavsberg	25 000 50 000 10 000 10 000 10 000 5 000	59° 30' N 59° 24' N 59° 25' N 59° 19' N 59° 18' N 59° 19' N	2011	2016
GB821	Sandhamn to Östra Saxarfjärden Cartouche : A	25 000 25 000	59° 20' N 59° 26' N	2011	2016
GB831	Namdojärden Cartouche : Inre Erstaviken	25 000 25 000	59° 15' N 59° 16' N	2011	2018
GB832	Approaches to Sandhamn	25 000	59° 14' N	2011	2016
GB836	Mysigen to Jungfrufjärden including Dalarö	25 000	59° 03' N	2011	2016
GB872	Nynashamn to Dalarö Cartouche : Huvudskär	50 000 12 500	59° 00' N 58° 58' N	2011	2016
GB881	Outer Approaches to Sandhamn	50 000	59° 14' N	2011	2016
GB887	Furusund to Osterkär	50 000	59° 30' N	2011	2018
GB2014	Ronne Banke to Stilo	250 000	55° 09' N	2016	
GB2015	Falsterbo to Swinoujscie Cartouche : A - Trelleborg Cartouche : B - Ystad	250 000 25 000 15 000	55° 00' N 55° 21' N 55° 25' N	2016	2017
GB2018	Ystad to Öland and Stilo	250 000	55° 30' N	2016	2018
GB2040	Stilo to Klaipeda including Gulf of Gdansk	250 000	54° 04' N	2016	2017
GB2054	Öland to Gotland with Kalmarsund Cartouche : A - Ronehamn Cartouche : B - Approaches to Klintehamn Cartouche : C - Klintehamn Cartouche : D - Kårehamn	250 000 50 000 50 000 12 500 10 000	56° 41' N 57° 09' N 57° 20' N 57° 23' N 56° 57' N	2017	2018
GB2055	Öland to Gotska Sandön	250 000	58° 02' N	2017	
GB2059	Gotland to Irbe Strait	250 000	58° 17' N	2017	
GB2073	Landsort to Ålands Hav	250 000	59° 36' N	2018	
GB2075	Hiumaa to Saarisomeri	250 000	59° 37' N	2018	
GB2115	The Sound	150 000	55° 33' N	1999	2017
GB2215	Gulf of Riga Cartouche : A - Pärnu	200 000 25 000	57° 50' N 58° 21' N	1972	2014
GB2218	Helsinki	20 000	60° 07' N	2011	2017
GB2227	Tallinn and approaches Cartouche : A - Tallinn - Vanasadam	27 500 7 500	59° 32' N 59° 26' N	1971	2005
GB2241	Entrance to the Gulf of Finland	200 000	59° 28' N	1972	2017
GB2248	Gulf of Finland - Western part	200 000	59° 55' N	1973	2017
GB2252	Gulf of Bothnia	750 000	63° 01' N	1971	2018
GB2264	Gulf of Finland - Eastern Part Cartouche : A - Continuation to Vyborg	200 000 200 000	59° 58' N 60° 39' N	1975	2017
GB2276	Klaipeda and Approaches Cartouche : A - Klaipeda Cartouche : B - Continuation of Klaipeda	35 000 12 500 12 500	55° 43' N 55° 42' N 55° 39' N	1991	2015
GB2288	Rozewie to Ventspils	350 000	55° 52' N	1974	2017
GB2364	Sankt Peterburg	12 500	59° 55' N	2015	2017
GB2395	Sankt Peterburg and approaches	50 000	60° 00' N	1979	2015
GB2636	Gdynia	10 000	54° 32' N	2016	
GB2637	Gdansk	12 500	54° 23' N	2016	
GB2688	Approaches to Gdynia and Gdańsk Cartouche : A - Approaches to Wladyslawowo Cartouche : B - Port Wladyslawowo	75 000 15 000 6 000	54° 40' N 54° 48' N 54° 48' N	2001	2015
GB2859	Approaches to the Port of Riga	25 000	57° 06' N	2014	
GB2944	Southwest Approaches to the Baltic Sea	100 000	54° 30' N	2014	2017
GB2945	Waters between Rügen and Mon	100 000	54° 30' N	2014	2017
GB3818	Approaches to Helsinki	50 000	60° 02' N	2012	2018

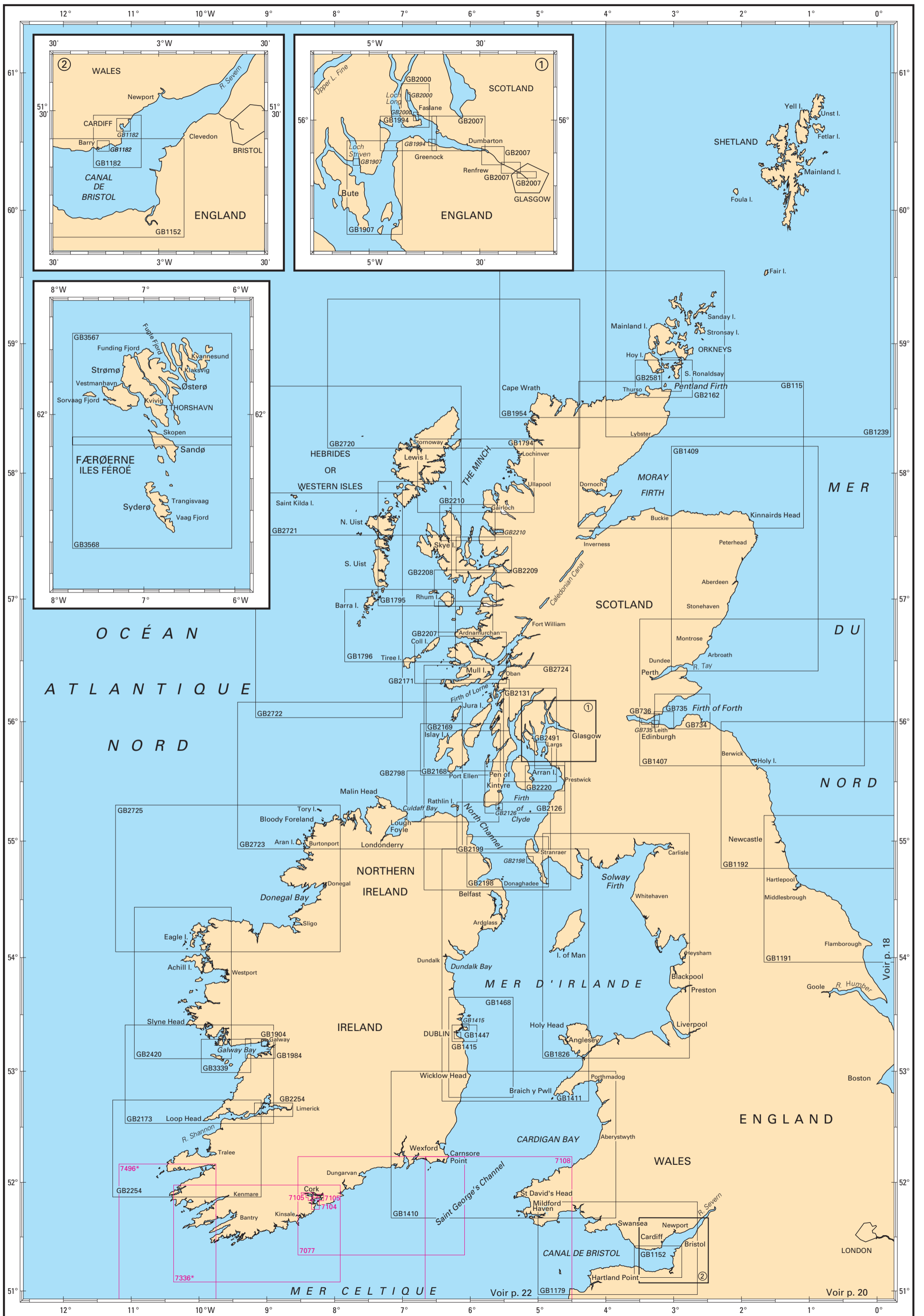


## MER DU NORD - SKAGERRAK - KATTEGAT - SUND - BELTS

Cartes étrangères de complément (voir nota)

N°	Titre	Échelle 1 :	Latitude moyenne	Publ.	Édit.	N°	Titre	Échelle 1 :	Latitude moyenne	Publ.	Édit.	
GB902	<b>København Havn</b>			2016	2018	GB2469	<b>Nord Ostsee Kanal (Kiel Canal)</b>			1998	2018	
	Cartouche : A - Northern Part	10 000	55° 42' N				Cartouche : A - Nord-Ostsee-Kanal	50 000	54° 30' N			
	Cartouche : B - Southern Part	20 000	55° 39' N				Cartouche : B - Continuation of plan A	50 000	54° 00' N			
	Cartouche : C - Inderhavnsbroen Passage Span	3 500	55° 40' N				Cartouche : C - Brunsbüttel	12 500	53° 54' N			
	Cartouche : D - Knippelsbros Passage Span	2 000	55° 40' N				Cartouche : D - Rendsburg	15 000	54° 18' N			
	Cartouche : E - Langebro og Lille Langebro	3 000	55° 40' N				Cartouche : E - Holtenau	12 500	54° 22' N			
	Passage Span	3 000	55° 39' N									
	Cartouche : F - Bryggebroens Passage Spans	3 000	55° 36' N				GB2589	<b>Samsø Bælt</b>	75 000	56° 01' N	1999	2014
	Cartouche : G - Kalvebodbroens Passage Spans	3 000	55° 39' N				GB2594	<b>The Sound - Northern Part</b>	75 000	55° 59' N	1999	2018
	Cartouche : H - Slusen og Sjællandsbroens						Cartouche : The Sound, Routeing					
	Passage Span	1 500	55° 39' N									
	Cartouche : I - Teglværksbroens Passage Span	14 000	55° 36' N				GB2595	<b>The Sound - Southern part</b>	75 000	55° 30' N	1999	2018
Cartouche : J - Avedøreværket					Cartouche : A - Køge	12 000	55° 28' N					
					Cartouche : B - Approaches to Køge	25 000	55° 28' N					
					Cartouche : C - The Sound, Routeing							
GB903	<b>The Sound - Middle Part</b>	50 000	55° 38' N	1998	2018	GB2596	<b>Storebælt - Northern part</b>	75 000	55° 31' N	1996	2018	
Cartouche : A - Dragør Havn	7 000	55° 35' N			GB2597	<b>Storebælt - Southern part</b>	75 000	54° 58' N	1998	2015		
Cartouche : B - Kalve Bridge Passage Spans	3 000	55° 37' N			GB2942	<b>Kieler Bucht</b>	100 000	54° 30' N	2014	2016		
Cartouche : C - Øresundsbroen	12 500	55° 34' N			GB2944	<b>Southwest Approaches to the Baltic Sea</b>	100 000	54° 30' N	2014	2017		
Cartouche : D - The Sound, Routeing					GB2945	<b>Waters between Rügen and Mon</b>	100 000	54° 30' N	2014	2017		
GB1402	<b>Skagerrak</b>	360 000	58° 00' N	2000	2018	GB3267	<b>The Elbe - Krautsand to Schulau</b>	30 000	54° 00' N	2001	2017	
Cartouche : A - Continuation of Oslofjorden	360 000	59° 30' N			Cartouche : Stadersand	15 000	53° 38' N					
Cartouche : B - Hirtshals	15 000	57° 36' N			GB3268	<b>The Elbe - Schulau to Hamburg</b>			1998	2017		
Cartouche : C - Hanstholm	15 000	57° 08' N			Cartouche : A - The Elbe - Schulau to Teufelsbrück	30 000	53° 33' N					
GB1422	<b>Esbjerg to Hanstholm including offshore oil and gas fields</b>	375 000	56° 06' N	2006	2018	Cartouche : B - The Elbe - Port of Hamburg	15 000	53° 30' N				
Cartouche : A - Hanstholm	15 000	57° 08' N			GB3617	<b>Approaches to the Jade and Weser</b>	50 000	53° 50' N	2001	2018		
Cartouche : B - Hvide Sande	12 500	56° 00' N			Cartouche : Dove Harle	25 000	53° 47' N					
GB1423	<b>Terschelling to Esbjerg</b>	375 000	54° 40' N	2006	2018	GB3618	<b>The Jade - Inner Part</b>	35 000	53° 33' N	2001	2018	
GB1632	<b>DW Routes and TSS North Friesland to Vlieland</b>	150 000	53° 40' N	2005	2018	Cartouche : A - Wilhelmshaven	15 000	53° 32' N				
GB1633	<b>TSS North Friesland and GW/EMS to Vlieland and Borkum</b>	150 000	53° 43' N	2005	2018	GB3619	<b>The Elbe - Scharhörn Riff to Medemgrund</b>	50 000	53° 56' N	2001	2017	
GB1635	<b>Borkum to Neuwerk and Helgoland</b>	150 000	53° 49' N	2008	2018	Cartouche : Cuxhaven	12 500	53° 52' N				
GB2015	<b>Falsterbo to Swinoujście</b>	250 000	55° 00' N	2016	2017	GB3621	<b>The Weser - Robbenordsteert to Nordenham including Bremerhaven</b>	25 000	54° 00' N	2000	2017	
Cartouche : A - Trelleborg	25 000	55° 21' N			Cartouche : A - Bremerhaven	12 500	53° 33' N					
Cartouche : B - Ystad	15 000	55° 25' N			Cartouche : B - Continuation of Bremerhaven	12 500	53° 31' N					
GB2107	<b>Kattegat - Northern Part</b>	200 000	57° 15' N	2000	2016	GB3625	<b>The Elbe - Belum to Krautsand</b>	30 000	54° 00' N	2001	2017	
Cartouche : A - Approaches to Frederikshavn	50 000	57° 27' N			Cartouche : A - The Oste	50 000	53° 44' N					
Cartouche : B - Skagen	12 500	57° 43' N			Cartouche : B - Brunsbüttel	15 000	53° 54' N					
Cartouche : C - Frederikshavn	12 500	57° 26' N			Cartouche : C - Glückstadt	10 000	53° 47' N					
GB2108	<b>Kattegat - Southern Part</b>	200 000	56° 00' N	2001	2016	Cartouche : D - Dornbusch	30 000	54° 00' N				
Cartouche : A - Approaches to Grenaa	25 000	56° 00' N			Cartouche : E - The Stör - Wewelsfleth to Hörn	30 000	54° 00' N					
Cartouche : B - Grenaa	12 500	56° 00' N			Cartouche : F - The Stör - Hörn to Itzehoe	30 000	54° 00' N					
Cartouche : C - The Sound, Routeing	100 000	56° 00' N										
GB2115	<b>The Sound</b>	150 000	55° 33' N	1999	2017							
GB2117	<b>Fehmarn Belt and Mecklenburger Bucht</b>	100 000	54° 22' N	1999	2015							
GB2341	<b>Kieler Förde - Outer Part</b>	12 500	54° 26' N	2001	2017							
Cartouche : A - Olympiahafen Schilksee and Strande	6 000	54° 26' N										
Cartouche : B - Laboe	6 000	54° 24' N										
GB2344	<b>Kieler Förde - Inner part</b>	12 500	54° 21' N	2002	2018							
Cartouche : A - Plüschowhafen	6 000	54° 23' N										
Cartouche : B - Sporthafen Wik	3 000	54° 21' N										
Cartouche : C - Sporthafen Düsterbrook	3 000	54° 20' N										
Cartouche : D - Möltenort	3 000	54° 22' N										
Cartouche : E - Sporthafen Mönkeberg	3 000	54° 21' N										
Cartouche : F - Ostuferhafen	6 000	54° 20' N										
Cartouche : G - Ostseekai to Bahnhofskai	6 000	54° 19' N										

Nota : ces cartes figurent en noir sur les planches, il est rappelé que le Shom n'assure pas leur commercialisation.



Pour les cartes à petite échelle, consulter les p. 4 à 7.

Pour les cartes à échelle inférieure, consulter les p. 8 et 9.

# ÎLES BRITANNIQUES - ÎLES FÉROÉ

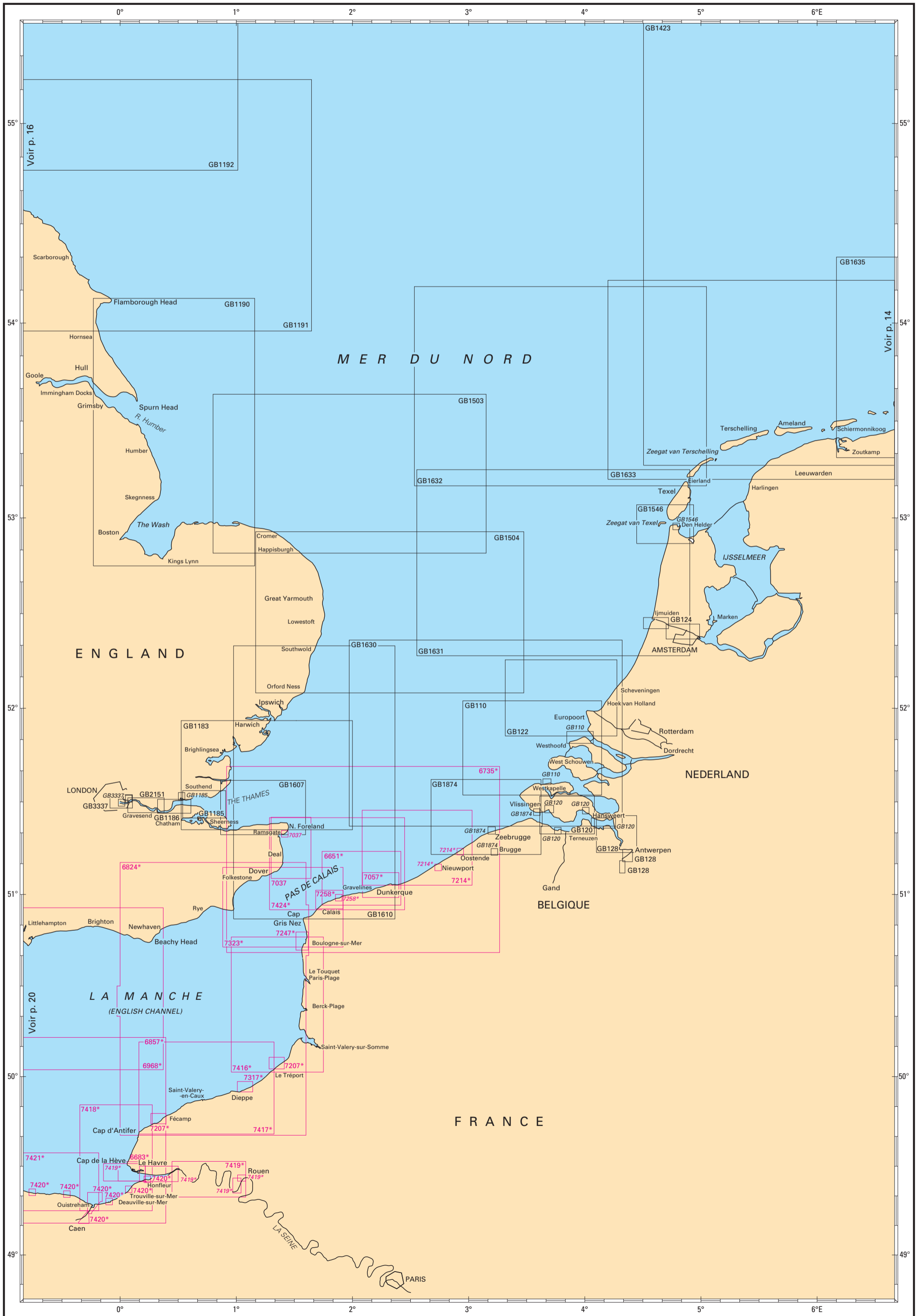
## Cartes françaises

N°	INT	Titre	Échelle 1 :	Latitude moyenne	Publ. ou Édit.	GC ou T	Format
7077	1612	De Old Head of Kinsale à Tuskar Rock (f.s. GB2049)	150 000	51° 47' N	2018		A0
7104	1670	Port de Cork - Avant port et approches (f.s. GB1777)	12 500	51° 48' N	2017		GA
7105	1671	Port de Cork (f.s. GB1773) Cartouche : A - Chenal Ouest Cartouche : B - Chenal Est	12 500 12 500	51° 52' N 51° 51' N	2007		GA
7108	1611	Approches du Canal de Bristol (f.s. GB1178)	237 000	51° 03' N	2013		A0
7336	1613	De Kenmare River à Cork Harbour (f.s. GB2424)	155 000	51° 31' N	2017		A0
7336L		Carte L				2017	
7496		De Mizen Head à Dingle Bay (f.s. GB2423)	155 000	51° 29' N	2017		A0
7496L		Carte L				2017	

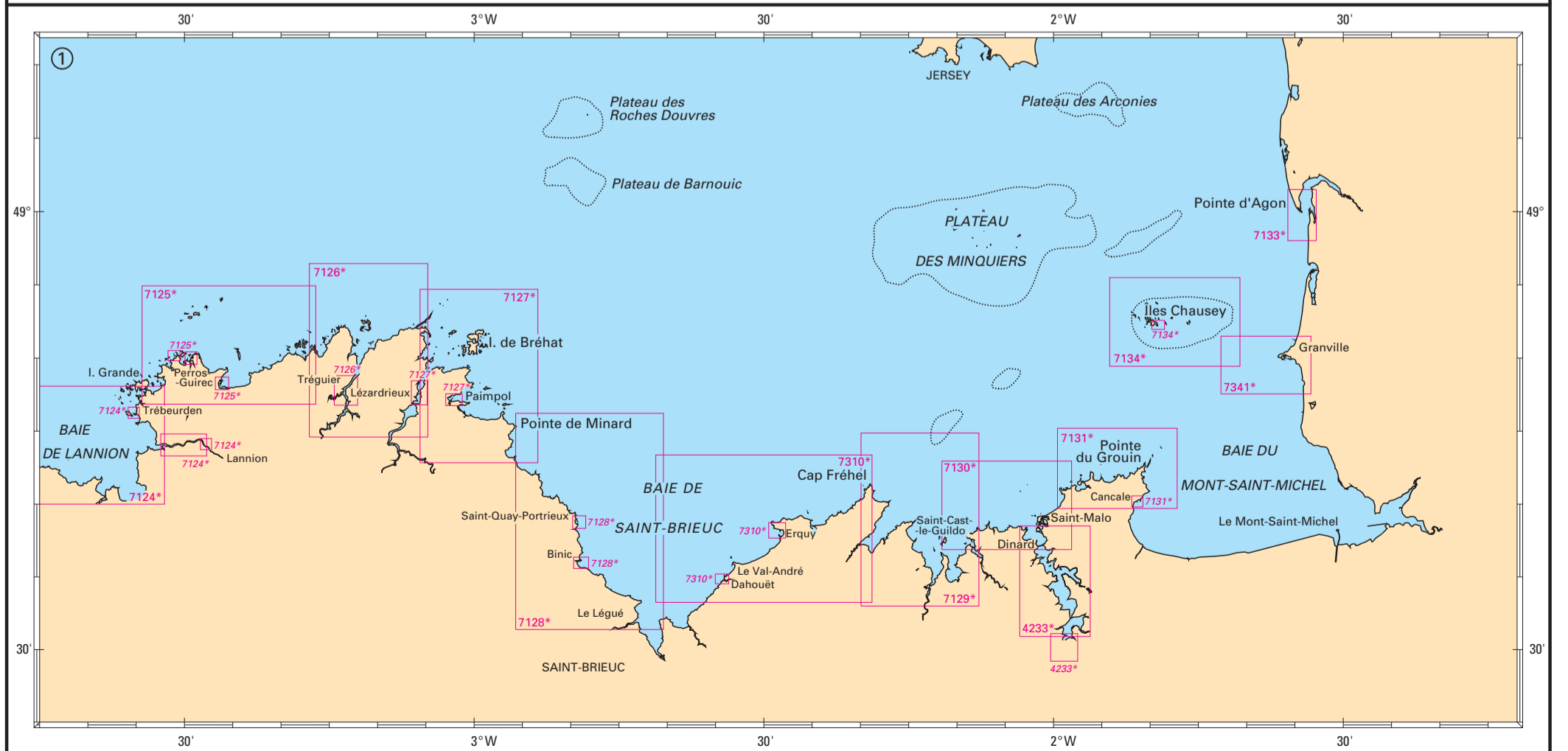
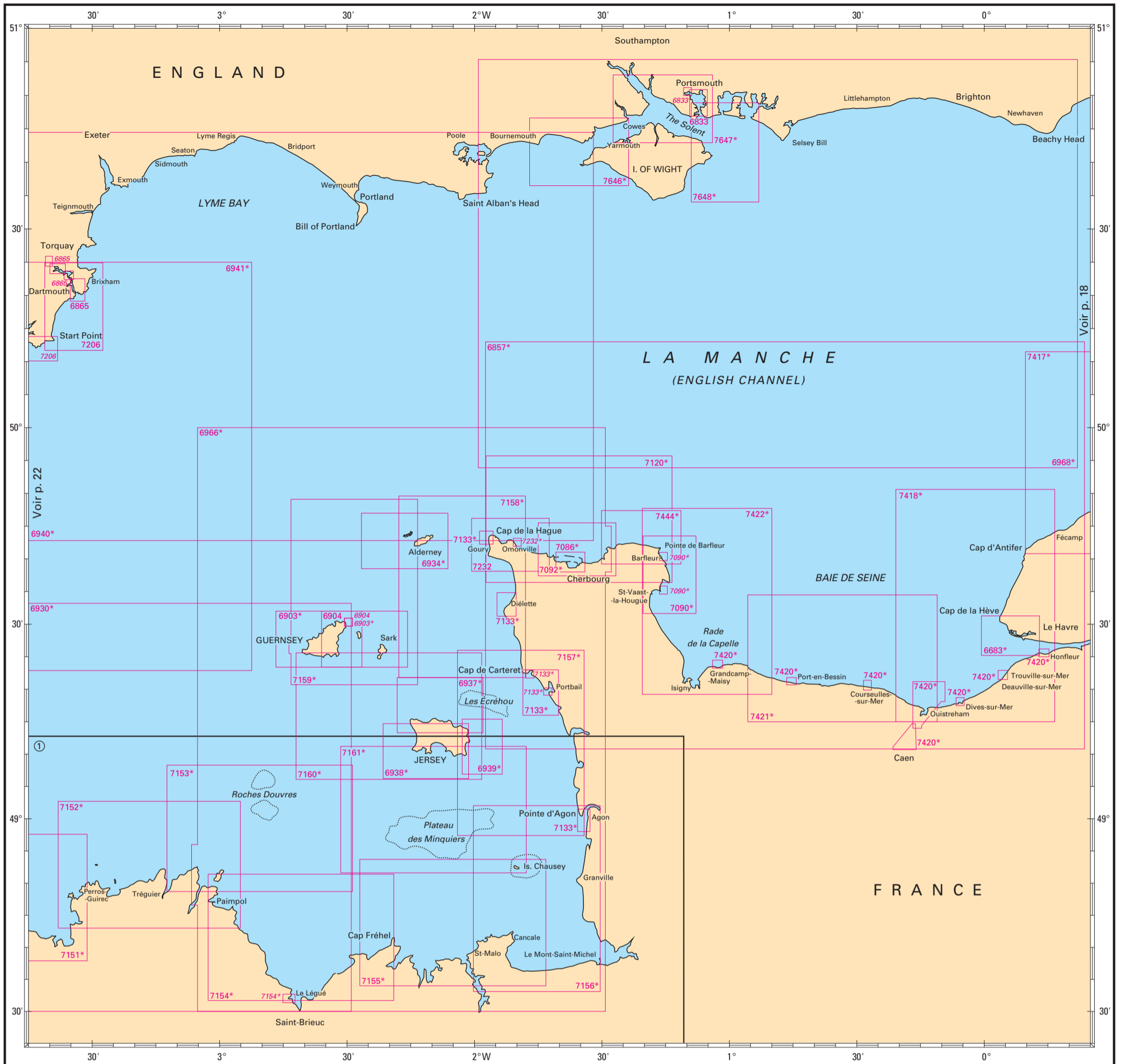
☐ Carte établie en WGS.

## Cartes étrangères de complément (voir nota)

N°	Titre	Échelle 1 :	Latitude moyenne	Publ.	Édit.	N°	Titre	Échelle 1 :	Latitude moyenne	Publ.	Édit.
GB115	Moray Firth	200 000	58° 08' N	1978	2017	GB2007	A - River Clyde Cartouche : B Cartouche : C Cartouche : D	15 000 15 000 15 000	55° 57' N 55° 54' N 55° 52' N	1974	2018
GB734	Firth of Forth - Isle of May to Inchkeith	50 000	56° 05' N	1993	2013	GB2126	Approches to the Firth of Clyde Cartouche : Sanda Island	75 000 30 000	55° 27' N 55° 18' N	1975	2017
GB735	Firth of Forth - Approches to Leith and Burntisland Cartouche : Approches to Leith and Burntisland Cartouche : Leith	25 000 10 000	56° 00' N 55° 59' N	1976	2015	GB2131	Firth of Clyde and Loch Fyne	75 000	55° 53' N	1976	2016
GB736	Firth of Forth - Granton and Burntisland to Rosyth	15 000	56° 01' N	1986	2017	GB2162	Pentland Firth and approaches	50 000	58° 43' N	1979	2016
GB1152	Bristol Channel - Nash Point to Sand Point	50 000	51° 16' N	1993	2018	GB2168	Approches to the Sound of Jura	75 000	55° 46' N	1977	2017
GB1179	Bristol channel	150 000	51° 23' N	1979	2012	GB2169	Approches to the Firth of Lorn	75 000	56° 08' N	1976	2016
GB1182	Barry and Cardiff roads with approaches Cartouche : Barry docks Cartouche : Cardiff docks	25 000 12 500 15 000	51° 24' N 51° 23' N 51° 27' N	1974	2012	GB2171	Sound of Mull and Approches	75 000	56° 31' N	1977	2016
GB1191	River Tyne to Flamborough Head	200 000	54° 35' N	1977	2015	GB2173	Loop head to Slyne head	150 000	52° 58' N	1984	2016
GB1192	Saint Abb's Head to the River Tyne	200 000	55° 23' N	1977	2010	GB2198	North Channel - Southern Part Cartouche : Portpatrick	75 000 4 000	54° 49' N 54° 50' N	1978	2018
GB1239	Orkney and Shetland Islands	350 000	59° 51' N	2002	2013	GB2199	North Channel - Northern Part	75 000	55° 07' N	1978	2018
GB1407	Montrose to Berwick	200 000	56° 14' N	1978	2009	GB2207	Point of Ardnamurchan to the Sound of Sleat	50 000	56° 50' N	1977	2013
GB1409	Buckie to Arbroath	200 000	57° 18' N	1979	2017	GB2208	Mallaig to Canna Harbour	50 000	57° 05' N	1977	2013
GB1410	St. George's channel	200 000	52° 20' N	1980	2017	GB2209	Inner Sound	50 000	57° 21' N	1975	2016
GB1411	Irish sea - Western part	200 000	53° 50' N	1979	2017	GB2210	Approches to Inner Sound Cartouche : Continuation of Upper Loch Torridon	50 000 50 000	57° 36' N 57° 32' N	1974	2016
GB1415	Dublin Bay Cartouche : Howth	25 000 7 500	53° 20' N 53° 23' N	1977	2012	GB2220	Firth of Clyde : Pladda to Inchmarnock - Southern Sheet	36 000	55° 31' N	1975	2006
GB1447	Dublin and Dun Laoghaire Cartouche : A - Port of Dublin Cartouche : B - Port of Dublin - Entrance Channel Cartouche : C - Dun Laoghaire Harbour	7 500 7 500 7 500	53° 20' N 53° 20' N 53° 18' N	1977	2012	GB2254	Valentia island to River Shannon Cartouche : Continuation of River Shannon to Limerick	150 000 150 000	52° 18' N 52° 39' N	1981	2016
GB1468	Arklow to the Skerries Islands	100 000	53° 12' N	1978	2016	GB2420	Aran Islands to Broad Haven bay	150 000	53° 46' N	1984	2016
GB1794	North Minch - Southern part	100 000	57° 58' N	1978	2018	GB2491	Ardrossan to Largs	25 000	55° 42' N	1975	2015
GB1795	The Little Minch - Southern part	100 000	57° 26' N	1978	2017	GB2581	Southern approaches to Scapa Flow	26 000	58° 45' N	1982	2017
GB1796	Barra Head to Point of Ardnamurchan	100 000	56° 47' N	1978	2015	GB2720	Flannan Isles to Sule Skerry	200 000	58° 45' N	1979	2011
GB1826	Irish Sea - Eastern part	200 000	54° 05' N	1979	2017	GB2721	Saint Kilda to Butt of Lewis	200 000	58° 05' N	1979	2015
GB1904	Galway Harbour and Approches Cartouche : Continuation to New Harbour	10 000 10 000	53° 15' N 53° 15' N	2005	2011	GB2722	Skerryvore to Saint Kilda	200 000	56° 56' N	1979	2015
GB1907	Firth of Clyde - Little Cumbrae Island to Cloch Point Cartouche : Loch Striven - NATO fuel jetty	25 000 10 000	55° 49' N 55° 53' N	1975	2015	GB2723	Western approaches to the North channel	200 000	55° 32' N	1979	2015
GB1954	Cape Wrath to Pentland Firth including the Orkney Islands	200 000	58° 59' N	1982	2014	GB2724	North channel to the Firth of Lorn	200 000	55° 31' N	1979	2017
GB1984	Galway Bay	30 000	53° 12' N	1993	2011	GB2725	Blacksod bay to Tory Island	200 000	54° 40' N	1982	2016
GB1994	Approches to the River Clyde Cartouche : Greenock - Great Harbour	15 000 5 000	55° 57' N 55° 56' N	1974	2015	GB2798	Lough Foyle to Sanda Island including Rathlin Island	75 000	55° 22' N	1978	2015
GB2000	Gareloch Cartouche : A - Rhu Narrows Cartouche : B - Faslane Base	12 500 6 250 6 250	56° 02' N 56° 00' N 56° 03' N	1973	2015	GB3339	Approches to Galway Bay including the Aran Islands	50 000	53° 08' N	1981	2011
						GB3567	Foroyar (Faroe Islands) - Northern Part	100 000	62° 08' N	2012	2015
						GB3568	Foroyar (Faroe Islands) - Southern Part	100 000	61° 35' N	2012	2015

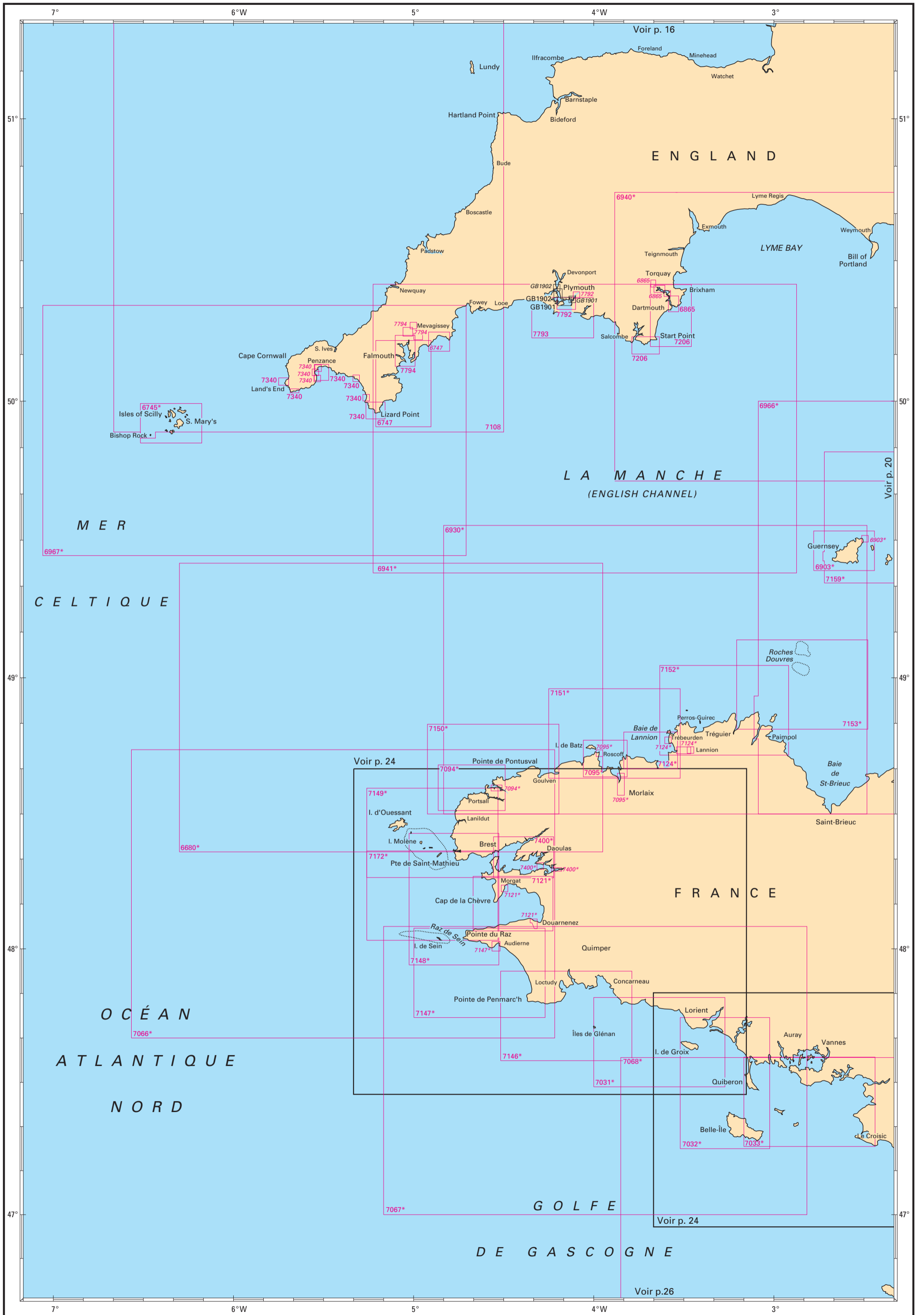












## LA MANCHE (OUEST)

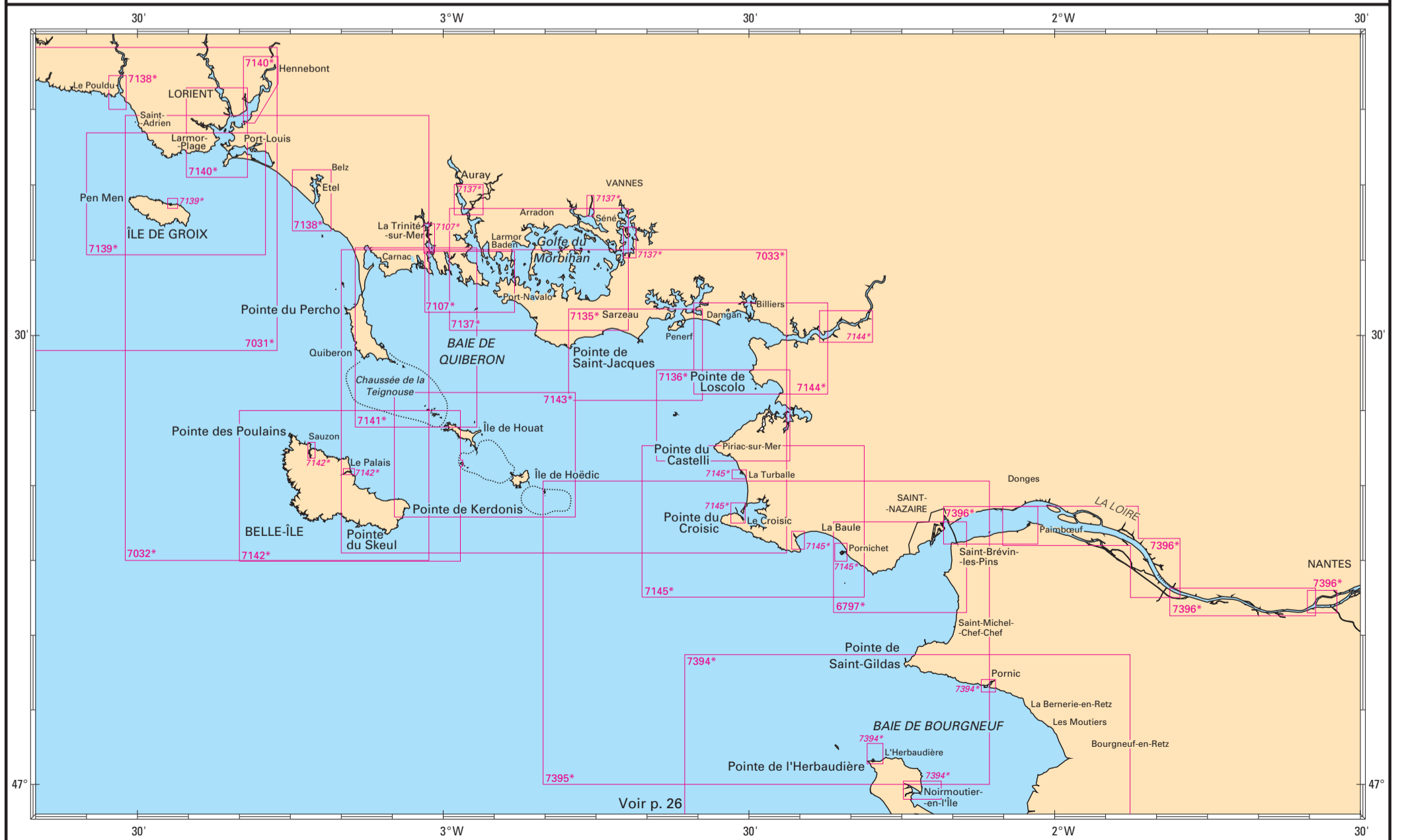
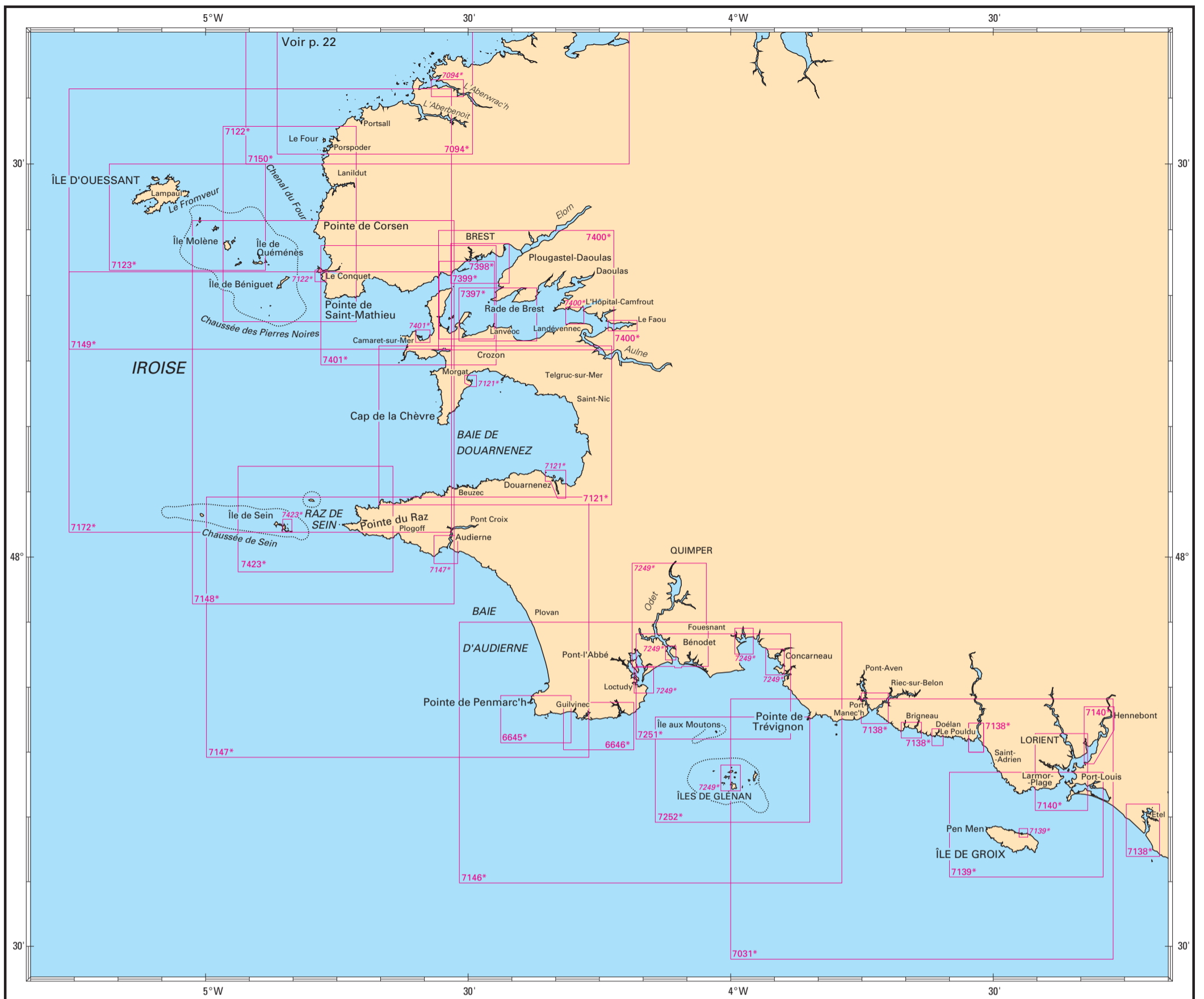
## Cartes françaises

N°	INT	Titre	Échelle 1 :	Latitude moyenne	Publ. ou Édit.	GC ou T	Format	N°	INT	Titre	Échelle 1 :	Latitude moyenne	Publ. ou Édit.	GC ou T	Format
6680	1708	De l'île d'Ouessant à l'île de Batz Carte L	150 000	48° 53' N	2003		A0	7124		Baie de Lannion - De la Pointe de Primel à l'île Grande Cartouche : A - Le Léguer (Rivière de Lannion) Cartouche : B - Port de Lannion (Le Léguer) Cartouche : C - Port de Trébeurden Carte L	20 000	48° 44' N	2008		A0
6745		Iles Scilly (f.s. GB34) Carte L	25 000	49° 55' N	2017		GA	7124L			20 000 7 500 7 500	48° 44' N 48° 44' N 48° 46' N			2014
6747	1719	Approches de Falmouth (f.s. GB154) Cartouche : A - De Nare Head à Dodman Point (suite)	35 000 35 000	50° 03' N 50° 12' N	2015		GA	7146		De la Pointe de Penmarc'h à la Pointe de Trévignon Spéciale G. Natures de fond à jour au 01/07/2010 Carte L	49 700	47° 44' N	2009		A0
6865	1723	Port de Dartmouth (f.s. GB2253) Cartouche : A - River Dart jusqu'à Blackness Point Cartouche : B - River Dart - De Blackness Point à Berry Rock Cartouche : C - River Dart jusqu'à Totnes	6 250 6 250 12 500 12 500	50° 20' N 50° 23' N 50° 24' N 50° 25' N	2016		A0	7146G 7146L							2015
6903		Guernsey et Herm (f.s. GB807) Cartouche : A - Beaucette Marina Carte L	25 000 15 000	49° 27' N 49° 30' N	2016		GA	7147G 7147L			12 500	48° 00' N			2017
6930	1707	Des Roches de Portsall au plateau des Roches Douvres Carte L	150 000	49° 01' N	2009		A0	7148	1831	Du Goulet de Brest à la Chaussée de Sein Carte L	49 300	48° 11' N	2008		A0
6940	1702	De Start Point à the Needles (f.s. GB2454) Carte L	150 000	50° 21' N	2011		A0	7148L							2015
6941	1701	De Lizard Point à Dartmouth (f.s. GB442) Carte L	154 000	49° 53' N	2018		A0	7149		Du Goulet de Brest à Portsall - Ile d'Ouessant Spéciale G. Natures de fond à jour au 01/12/2003 Carte L	49 100	48° 25' N	2015		A0
6966	1706	Des Héaux-de-Bréhat au Cap Lévi Carte L	155 000	49° 16' N	2015		A0	7149G 7149L							2015
6967	1700	De Saint Agnes Head à Dodman Point - Isles of Scilly (f.s. GB2565) Carte L	153 000	49° 54' N	2013		A0	7150		De Portsall à l'anse de Kernic Carte L	50 000	48° 39' N	2008		A0
7031		De l'île de Penfret au Plateau des Birvideaux - Abords de Lorient Spéciale G. Natures de fond à jour au 15/06/2017 Carte L	50 000	47° 39' N	2017		A0	7151		De l'anse de Kernic à l'île Grande Carte L	48 700	48° 47' N	2008		A0
7032	1835	De l'île de Groix à Belle-Ile - Abords de Lorient Spéciale G. Natures de fond à jour au 01/01/1998 Carte L	50 000	47° 29' N	2017		A0	7151L							2014
7033		De Quiberon au Croisic Spéciale G. Natures de fond à jour au 01/04/2003 Carte L	50 000	47° 25' N	2002		A0	7152		De l'île Grande à l'île de Bréhat Carte L	48 700	48° 52' N	2017		A0
7066	1800	De l'île Vierge à la Pointe de Penmarc'h - Abords de Brest Carte L Variante Zonex	150 000	48° 12' N	2015		A0	7152L							2017
7067	1801	De la Chaussée de Sein à Belle-Ile Carte L	161 000	47° 32' N	2015		A0	7153		De l'île de Bréhat au Plateau des Roches Douvres Carte L	48 600	48° 58' N	2008		A0
7068	1802	De la presqu'île de Quiberon aux Sables-d'Olonne Carte L	162 000	47° 02' N	2018		A0	7153L							2014
7094	1757	Du phare du Four à l'île Vierge - Port de l'Aber-Wrac'h Cartouche : A - Aber Wrac'h Carte L	25 000 15 000	48° 35' N 48° 35' N	2007		A0	7159		De Guernsey, Herm et Sark à Alderney - Bancs des Casquets Carte L	50 000	49° 34' N	2008		A0
7095	1756	Baie de Morlaix - De l'île de Batz à la Pointe de Primel Cartouche : A - Ports de Roscoff Cartouche : B - Rivière de Morlaix Carte L	20 000 10 000 15 000	48° 42' N 48° 43' N 48° 37' N	2018		A0	7159L							2016
7108	1611	Approches du Canal de Bristol (f.s. GB1178) Carte L	237 000	51° 03' N	2013		A0	7172		De la Pointe de Saint-Mathieu à la Chaussée de Sein - Iroise Spéciale G. Natures de fond à jour au 15/09/2002 Carte L	49 300	48° 11' N	2008		A0
7121		Baie de Douarnenez Cartouche : A - Port de Morgat Cartouche : B - Port de Douarnenez Spéciale G. Natures de fond à jour au 01/11/2007 Carte L	30 000 10 000 10 000	48° 10' N 48° 13' N 48° 06' N	2016		A0	7172G 7172L							2014
								7206		De Salcombe à Brixham (f.s. GB1634) Cartouche : A - De Salcombe à Start Point	25 000 25 000	50° 18' N 50° 11' N	2014		A0
								7340		Côte Sud-Ouest de Cornwall (f.s. GB2345) Cartouche : A - Penzance Bay Cartouche : B - Mousehole Harbour Cartouche : C - Newlyn Harbour Cartouche : D - Penzance Harbour Cartouche : E - Longships Cartouche : F - Runnel Stone Cartouche : G - Mullion Cove Cartouche : H - Porthleven Cartouche : I - Lizard Point	12 500 5 000 5 000 5 000 15 000 15 000 5 000 5 000 15 000	50° 06' N 50° 04' N 50° 06' N 50° 07' N 50° 04' N 50° 01' N 50° 00' N 50° 04' N 49° 57' N	2017		GA
								7400		Rade de Brest Cartouche : A - Traverse de l'Hôpital Cartouche : B - Rivière du Faou Carte L	22 500 12 500 22 500	48° 20' N 48° 18' N 48° 17' N	2018		A0
								7792		Plymouth Sound (f.s. GB1967) Cartouche : A - River Plym	7 500 15 000	50° 21' N 50° 22' N	2017		A0
								7793		De Whitsand Bay à Yealm Head Plymouth Sound (f.s. GB1900)	25 000	50° 18' N	2017		A0
								7794	1720	De Falmouth à Truro (f.s. GB32) Cartouche : A - Truro River Cartouche : B - Tresillian River Cartouche : C - River Fal (Ruan Creek)	12 500 12 500 20 000 20 000	50° 11' N 50° 14' N 50° 16' N 50° 14' N	2018		A0

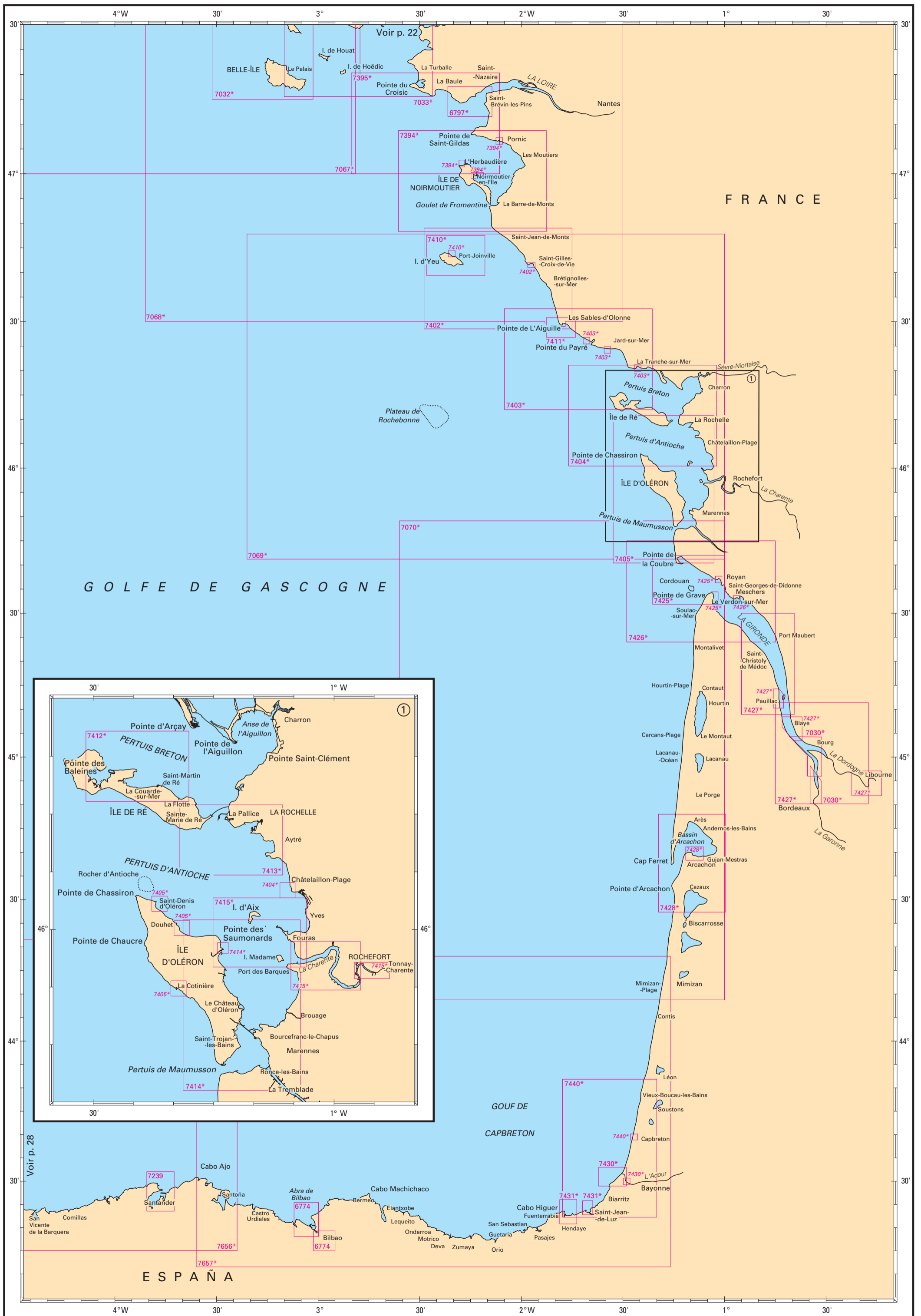
- + Cette carte comporte des délimitations des espaces maritimes français.
- Carte établie en WGS.
- xxxxx Carte disponible en totalité ou en partie sous forme d'ENC.

## Cartes étrangères de complément (voir nota)

N°	Titre	Échelle 1 :	Latitude moyenne	Publ.	Édit.
GB1901	Plymouth Sound - Smeaton Pass and the Narrows Cartouche : Continuation of Cattetwater	5 000 5 000	50° 21' N 50° 22' N	1972	2016
GB1902	Plymouth - Hamoaze Cartouche : Continuation to Ernesettle Pier	5 000 5 000	50° 23' N 50° 23' N	1982	2016







## CÔTE SUD-OUEST DE FRANCE - CÔTE NORD D'ESPAGNE

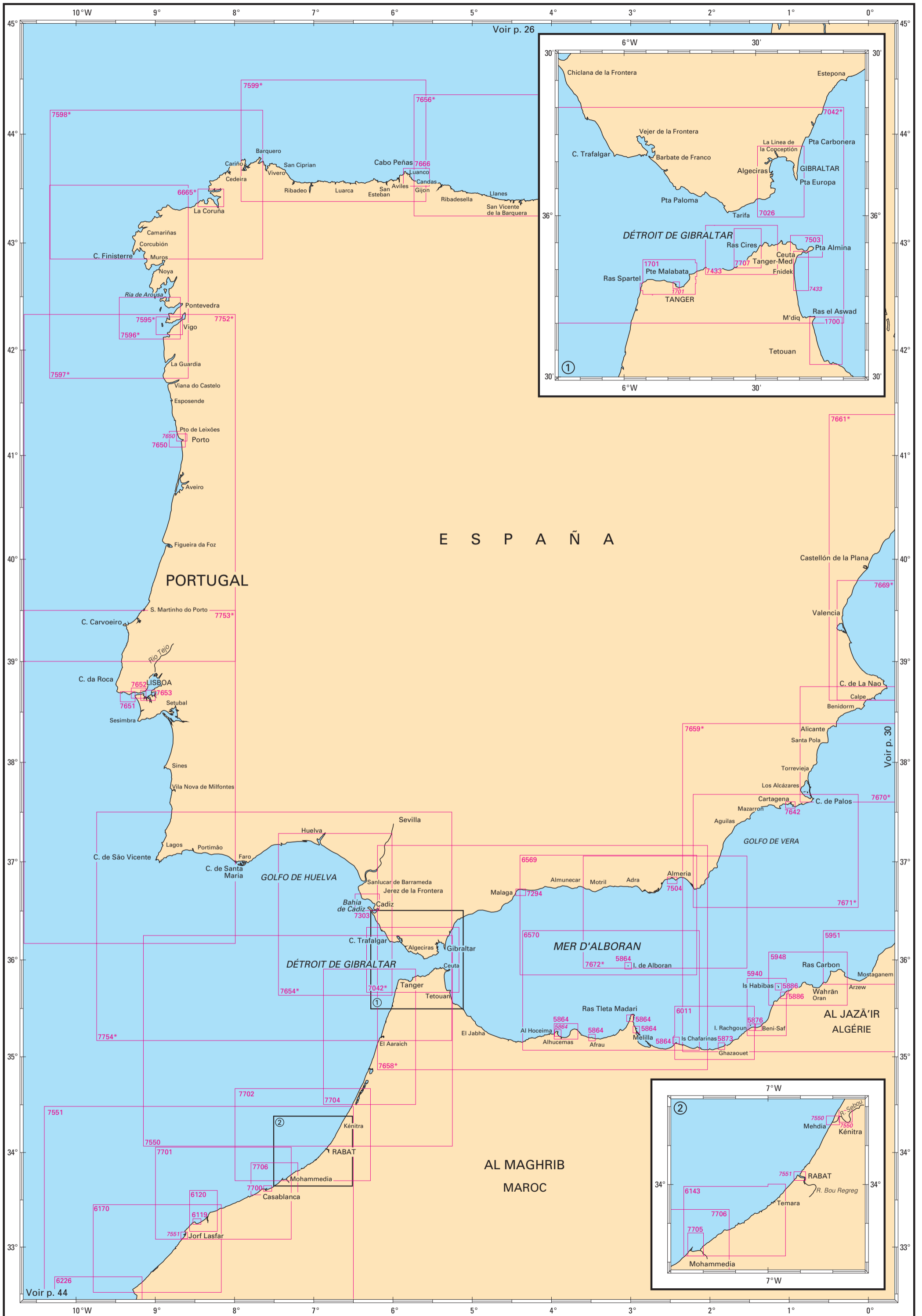
## Cartes françaises

N°	INT	Titre	Échelle 1 :	Latitude moyenne	Publ. ou Édit.	GC ou T	Format	N°	INT	Titre	Échelle 1 :	Latitude moyenne	Publ. ou Édit.	GC ou T	Format
6774	1851	<b>Puerto de Bilbao (f.s. ES3941)</b> Cartouche : A - Ria de Bilbao	12 500 25 000	43° 22' N 43° 18' N	2018		A0	7410		<b>Ile d'Yeu</b> Cartouche : A - Port-Joinville Carte L	20 000 10 000	46° 43' N 46° 43' N	2002		A0
6797	1841	<b>Embouchure de la Loire - Port de Saint-Nazaire</b> Carte L	15 000	47° 14' N	2005		A0	7410L						2017	
6797L								2014							
7030	1847	<b>Cours de la Garonne - Du Bec d'Ambès à Bordeaux</b> Cartouche : Cours de la Garonne - (suite) Carte L	20 000 20 000	45° 00' N 44° 54' N	2016		A1	7411		<b>Port des Sables d'Olonne</b> Carte L	10 000	46° 28' N	2002		A0
7030L								7411L						2015	
7032	1835	<b>De l'île de Groix à Belle-Ile - Abords de Lorient</b> Spéciale G. Natures de fond à jour au 01/01/1998 Carte L	50 000	47° 29' N	2017		A0	7412		<b>Ile de Ré - Du Fier d'Ars à la Flotte</b> Carte L	15 000	46° 14' N	2002		A0
7032G								7412L						2016	
7032L								2016							
7033		<b>De Quiberon au Croisic</b> Spéciale G. Natures de fond à jour au 01/04/2003 Carte L	50 000	47° 25' N	2002		A0	7413	1844	<b>Abords de La Rochelle</b> Carte L	15 000	46° 07' N	2016		A0
7033G								7413L						2016	
7033L								2016							
7067	1801	<b>De la Chaussée de Sein à Belle-Ile</b> Carte L	161 000	47° 32' N	2015		A0	7414		<b>De l'île d'Aix au Pertuis de Maumusson - Coureau d'Oléron</b> Cartouche : A - Port de Boyardville Carte L	25 000 10 000	45° 53' N 45° 58' N	2014		A0
7067L								7414L						2015	
7068	1802	<b>De la presqu'île de Quiberon aux Sables-d'Oléron</b> Carte L	162 000	47° 02' N	2018		A0	7415		<b>Embouchure de la Charente</b> Cartouche : A - Cours de la Charente - De Port-des-Barques à Tonnay-Charente Cartouche : B - Cours de la Charente (suite du cartouche A) Carte L	20 000 15 000 15 000	45° 59' N 45° 56' N 45° 56' N	2017		A0
7068L								7415L						2017	
7069	1803	<b>De l'île d'Yeu à la pointe de la Coubre - Plateau de Rochebonne</b> Carte L	164 800	46° 14' N	2018		A0	7425	1849	<b>Embouchure de la Gironde</b> Cartouche : A - Port de Royan Cartouche : B - Port du Verdon Carte L	25 000 10 000 12 500	45° 36' N 45° 36' N 45° 33' N	2017		A0
7069L								7425L						2017	
7070	1804	<b>Du Pertuis de Maumusson à Mimizan-Plage</b> Carte L	168 000	45° 00' N	2018		A0	7426	1845	<b>De la Pointe de la Coubre à la Pointe de la Négade - Embouchure de La Gironde</b> Cartouche : A - Port de Meschers Spéciale G. Natures de fond à jour au 01/05/2005 Carte L	51 800 10 000	45° 34' N 45° 32' N	2017		A0
7070L								7426G						2017	
7239	1852	<b>Port de Santander (f.s. ES4011)</b>	15 000	43° 28' N	2010		A0	7426L							
7394		<b>De la Pointe de Saint-Gildas au Goulet de Fromentine - Baie de Bourgneuf</b> Cartouche : A - Pomic Cartouche : B - L'Herbaudière Cartouche : C - Noirmoutier-en-l'Île Spéciale G. Natures de fond à jour au 15/01/2017 Carte L	50 500 15 000 15 000 15 000	46° 58' N 47° 06' N 47° 02' N 46° 59' N	2016		A0	7427	1846	<b>La Gironde - De Mortagne-sur-Gironde au Bec d'Ambès - La Garonne et la Dordogne jusqu'à Bordeaux et Libourne</b> Cartouche : 1 - Cartouche : 2 - Cartouche : 3 - Cartouche : A - Port de Pauillac Cartouche : B - Port de Blaye Carte L	52 000 52 300 52 400 20 000 20 000	45° 19' N 45° 01' N 44° 54' N 45° 12' N 45° 05' N	2016		A0
7394G								7427L						2016	
7394L								2016							
7395	1840	<b>Du Croisic à Noirmoutier - Estuaire de la Loire</b> Spéciale G. Natures de fond à jour au 15/03/2013 Carte L	50 300	47° 10' N	2016		A0	7428		<b>Bassin d'Arcachon</b> Cartouche : Port d'Arcachon Carte L	35 000 15 000	44° 38' N 44° 39' N	2012		A0
7395G								7428L						2014	
7395L								2014							
7402		<b>De Saint-Jean-de-Monts aux Sables-d'Oléron</b> Cartouche : A - Port de Saint-Gilles-Croix-de-Vie Spéciale G. Natures de fond à jour au 15/10/2014 Carte L	50 800 10 000	46° 38' N 46° 41' N	2002		A0	7430	1848	<b>Abords et port de Bayonne. Cours de l'Adour</b> Cartouche : A - Cours de l'Adour Carte L	10 000 10 000	43° 30' N 43° 30' N	2007		A0
7402G								7430L						2015	
7402L								2015							
7403		<b>Des Sables d'Oléron à l'Île de Ré</b> Cartouche : A - Port de Bourgenay Cartouche : B - Port de Jard-sur-Mer Cartouche : C - Port de la Tranche-sur-Mer Spéciale G. Natures de fond à jour au 15/02/2005 Carte L	51 000 10 000 10 000 10 000	46° 22' N 46° 20' N 46° 26' N 46° 24' N	2002		A0	7431		<b>Baies de Fontarabie et de Saint-Jean-de-Luz</b> Cartouche : A - Baie de Fontarabie Cartouche : B - Baie de Saint-Jean-de-Luz Carte L	12 500 7 500	43° 23' N 43° 23' N	2007		A0
7403G								7431L						2014	
7403L								2014							
7404	1843	<b>De la Pointe du Grouin du Cou à la Pointe de Chassiron - Pertuis Breton et d'Antioche</b> Cartouche : A - Port de Châtelailon Spéciale G. Natures de fond à jour au 01/12/2003 Carte L	51 200 10 000	46° 10' N 46° 03' N	2014		A0	7440		<b>De Vieux Boucau à la baie de Fontarabie</b> Cartouche : A - Port de Capbreton Spéciale G. Natures de fond à jour au 01/02/2009 Carte L	50 000 10 000	43° 42' N 43° 39' N	2007		A0
7404G								7440G						2016	
7404L								7440L							
7405		<b>De La Rochelle à la Pointe de La Coubre - Ile d'Oléron</b> Cartouche : A - Port de Saint-Denis-d'Oléron Cartouche : B - Port du Douhet Cartouche : C - Port de La Cotinière Spéciale G. Natures de fond à jour au 01/12/2003 Carte L	51 400 10 000 10 000 10 000	45° 55' N 46° 02' N 46° 00' N 45° 54' N	2017		A0	7656	1806	<b>De Santona à Gijon (f.s. ES40A)</b> Carte L	175 000	43° 48' N	2009		GA
7405G								7656L						2016	
7405L								2016							
								7657	1805	<b>De Mimizan-Plage à Cabo de Ajo (f.s. ES39A)</b> Carte L	175 000	43° 55' N	2012		A0
								7657L						2016	

⊕ Cette carte comporte des délimitations des espaces maritimes français.

□ Carte établie en WGS.

xxxxx Carte disponible en totalité ou en partie sous forme d'ENC.



Voir p. 26

Voir p. 30

Voir p. 44

Pour les cartes à petite échelle, consulter les p. 4 à 7.

Pour les cartes à échelle inférieure, consulter les p. 8 et 9.



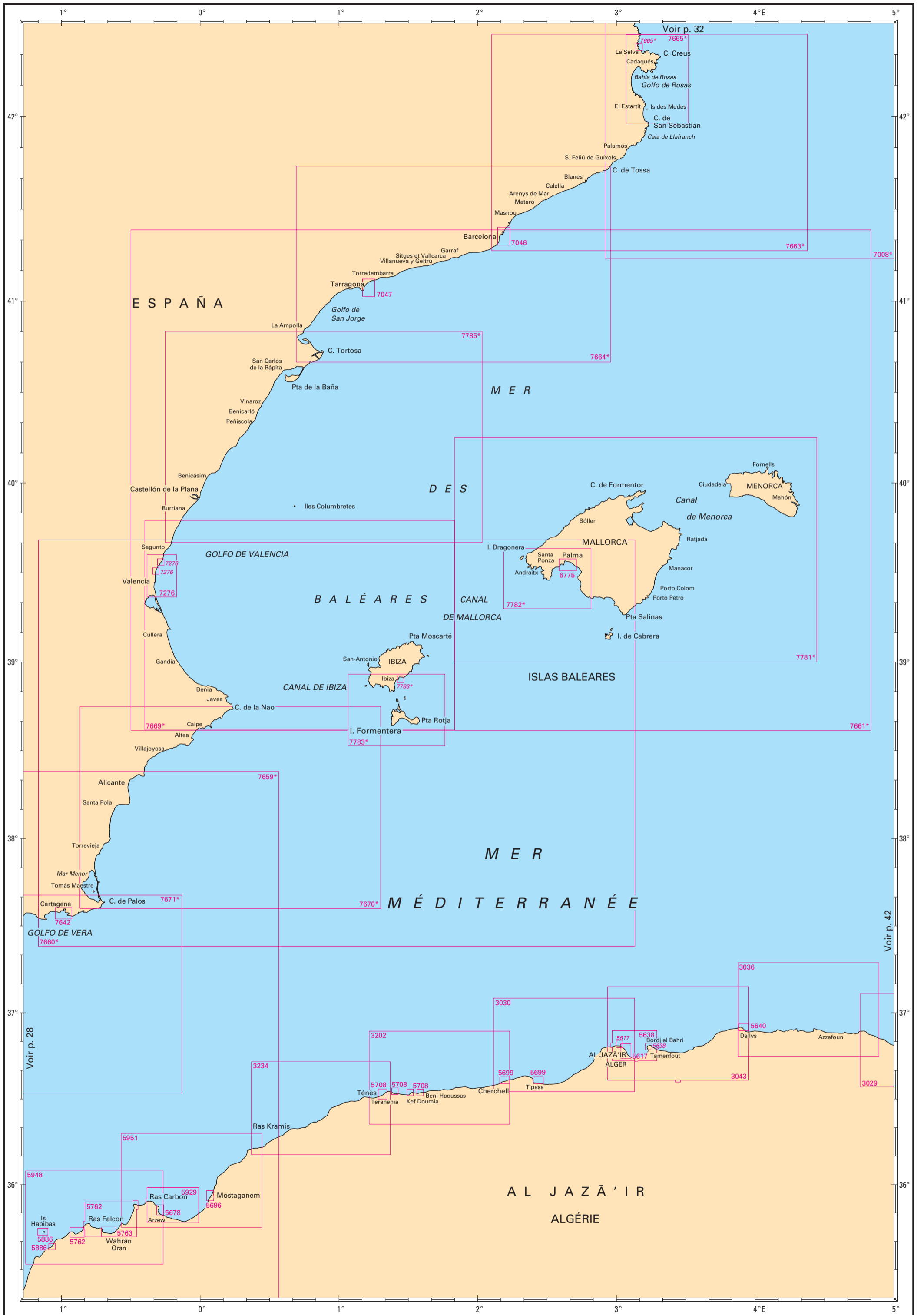
## ESPAGNE - PORTUGAL - DÉTROIT DE GIBRALTAR - MER D'ALBORAN

## Cartes françaises

N°	INT	Titre	Échelle 1 :	Latitude moyenne	Publ. ou Édit.	GC ou T	Format	N°	INT	Titre	Échelle 1 :	Latitude moyenne	Publ. ou Édit.	GC ou T	Format
1700		Baie de Tétouan	25 000	35° 36' N	1940		DA	7599	1807	De Gijon à Cabo Ortegal (f.s. ES40B)	175 000	43° 57' N	2009		A0
1701		Tanger et ses atterrages	20 000	35° 48' N	2016		GA	7599L		Carte L					2016
5864		Ports et mouillages sur la côte Nord du Maroc			1988		DA	7642	3165	Puertos de Cartagena et Escombreras (f.s. ES4642)	10 000	37° 34' N	2017		A0
		Cartouche : A - Baie de Al Hoceïma	120 000	35° 15' N				7650	1871	Approches de Leixões et de la Barre de Rio Douro (f.s. PT26402)	30 000	41° 15' N	2016		A0
		Cartouche : B - Port de Al Hoceïma	15 000	35° 14' N						Cartouche : Port de Leixões et Barre de Rio Douro	10 000	41° 10' N			
		Cartouche : C - Afraou	5 000	35° 12' N				7651	1875	Entrée du Rio Tejo et Baia de Cascais (f.s. PT26303)	15 000	38° 39' N	2015		A0
		Cartouche : D - Baie Tramontane	15 000	35° 24' N				7652	1876	Port de Lisboa - De Paço de Arcos à Terreiro do Trigo (f.s. PT26304)	15 000	38° 41' N	2013		A0
		Cartouche : E - Ile Alboran	20 000	35° 56' N				7653	1877	Port de Lisboa - De Alcântara au Canal do Montijo (f.s. PT26305)	15 000	38° 40' N	2015		A0
		Cartouche : F - Ports de Mellila et de Nador	11 200	35° 16' N						Cartouche : A - Azinheira	7 500	38° 38' N			
		Cartouche : G - Iles Zafarines et port de Ras Kibdana	15 000	35° 10' N						Cartouche : B - Montijo	15 000	38° 40' N			
5873		Port de Nemours	10 000	35° 06' N	1939		DA	7654	1819	De Isla Canela à Cabo Trafalgar (f.s. ES44B)	175 000	36° 40' N	2012		A0
5876		Ile Rachgoun - Embouchure de la Tafna	10 000	35° 18' N	1938		DA	7654L		Carte L					2015
5886		Iles Habibas	10 000	35° 43' N	1939		DA	7656	1806	De Santona à Gijon (f.s. ES40A)	175 000	43° 48' N	2009		GA
		Cartouche : Mersa Ali Bou Nouar	10 000	35° 38' N				7656L		Carte L					2016
5940		De la Tafna au Cap Sigale	101 000	35° 30' N	1947		DA	7658	3102	Détroit de Gibraltar et Mer d'Alboran (f.s. ES45)	350 000	36° 00' N	2018		A0
5948		D'Arzew au Cap Figalo	101 000	35° 48' N	1950		GA	7658L		Carte L					2018
5951		Du Cap Ferrat à la Pointe Kef el Asfer	100 000	36° 01' N	2015		GA	7659		De Cabo de Gata à Cabo de Las Huertas et de Cap Milonia à Cap Ivi (f.s. ES46)	350 000	36° 43' N	2014		A0
6011		Des îles Zafarines à la Tafna	102 000	35° 14' N	1946		GA	7659L		Carte L					2014
6119		Rade de Mazagan	10 000	33° 16' N	1954		GA	7661	3110	De Cabo de la Nao à Barcelona et Islas Baleares (f.s. ES48)	425 000	40° 00' N	2018		A0
6120		Abords de Mazagan	50 000	33° 23' N	1958		GA	7661L		Carte L					2018
6143		De Temara au Cap de Fédaia	49 800	33° 50' N	2014		GA	7666		Abords de Gijon (f.s. ES404A et extrait ES 4042)	25 000	43° 36' N	2011		A0
6170		Du Cap Mazagan au Cap Cantin	156 000	32° 59' N	1958	1985	GA			Cartouche : A - Port de Gijon	10 000				
6226		Du Cap Cantin au Cap Sim	158 000	31° 59' N	1959		GA	7669		De Cabo de la Nao au port de Sagunto Isla de Ibiza et Isla de Formentera (f.s. ES48A)	175 000	39° 00' N	2010		A0
6569		Mer d'Alboran, feuille Nord	202 000	36° 27' N	2006		GA	7669L		Carte L					2016
6570		Mer d'Alboran, feuille Sud	203 000	35° 41' N	1968		GA	7670		De Cabo de Palos à Cabo de la Nao (f.s. ES47A)	175 000	38° 10' N	2012		A0
6665		Rias de Ferrol, Ares, Betanzos et La Coruña (f.s. ES412A)	25 000	43° 25' N	2013		A0	7670L		Carte L					2014
6665L		Carte L						7671		De Cabo de Gata à Cabo de Palos (f.s. ES46A)	175 000	37° 00' N	2010		A0
7026	3152	Bahia de Algeciras (f.s. ES445A)	25 000	36° 06' N	2014		GA	7671L		Carte L					2016
7042	3150	Détroit de Gibraltar (f.s. ES105)	100 000	36° 00' N	2015		A0	7672		De Cabo Sacratif à Cabo de Gata (f.s. ES45 B)	175 000	36° 32' N	2011		A0
7042L		Carte L						7672L		Carte L					2014
7294	3157	Puerto de Malaga	10 000	36° 41' N	2007		A0	7700	1976	Abords du port de Casablanca	10 000	33° 38' N	2016		A0
7303		Abords et port de Cadiz (f.s. ES443A)	25 000	36° 35' N	2015		A0	7701	1974	De Mohammedia à Jorf Lasfar	144 350	33° 35' N	2017		A0
7433	1972	Abords du port de Tanger Med	22 500	35° 54' N	2015		A0	7702	1973	De Sidi Al Hachmi à Mohammedia	143 300	34° 11' N	2009		A0
		Cartouche : A - Mouillage de Ceuta Sud	35 000	35° 50' N				7704		De la Pointe Malabata à Sidi Al Hachmi	142 000	35° 12' N	2009		A0
7503	3252	Baie et port de Ceuta (f.s. ES4511)	10 000	35° 54' N	2017		A0	7705	1975	Abords de Mohammedia	10 000	33° 44' N	2015		A0
7504	3160	Puerto de Almeria (f.s. ES4591)	10 000	36° 48' N	2017		A0	7706		Abords de Casablanca et de Mohammedia	50 000	33° 43' N	2016		A0
7550	1935	Du Détroit de Gibraltar à Kenitra (f.s. ES81)	324 000	35° 00' N	2016		A0	7707	1971	Ports de Tanger Med et de Ksar-es-Srhir	12 500	35° 54' N	2017		A0
		Cartouche : A - Embouchure de l'Oued Sebou	30 000	34° 16' N				7752	1810	De Cabo Silleiro à Cabo Carvoeiro (f.s. PT23202)	350 000	40° 40' N	2010		A0
		Cartouche : B - Cours de l'Oued Sebou	30 000	34° 17' N				7752L		Carte L					2014
7551	1936	De Kenitra au Cap Beddouza (Cap Cantin) (f.s. ES82)	331 000	33° 22' N	2016		A0	7753	1811	De Cabo Carvoeiro à Cabo de Saõ Vicente (f.s. PT23203)	350 000	37° 50' N	2010		A0
		Cartouche : A - Port de Rabat	20 000	34° 02' N				7753L		Carte L					2016
		Cartouche : B - Port de Jorf Lasfar	25 000	33° 07' N				7754	1812	De Cabo de Saõ Vicente au Détroit de Gibraltar (f.s. ES44)	375 000	36° 20' N	2010		A0
7595		Ria de Vigo (f.s. ES416B)	25 000	42° 13' N	2013		A0	7754L		Carte L					2016
7595L		Carte L													
7596		De la Péninsule de O Grove à Cabo Silleiro (f.s. ES416)	60 000	42° 17' N	2014		A0								
7596L		Carte L													
7597	1809	Des îles Sisargas à l'embouchure du Río Miño (f.s. ES41B)	200 000	42° 30' N	2013		A0								
7597L		Carte L													
7598	1808	De Punta da Estaca de Bares à Cabo Finisterre (f.s. ES41A)	200 000	43° 26' N	2014		A0								
7598L		Carte L													

Carte établie en WGS.

xxxxx Carte disponible en totalité ou en partie sous forme d'ENC.



## CÔTE EST D'ESPAGNE - ÎLES BALÉARES - ALGÉRIE

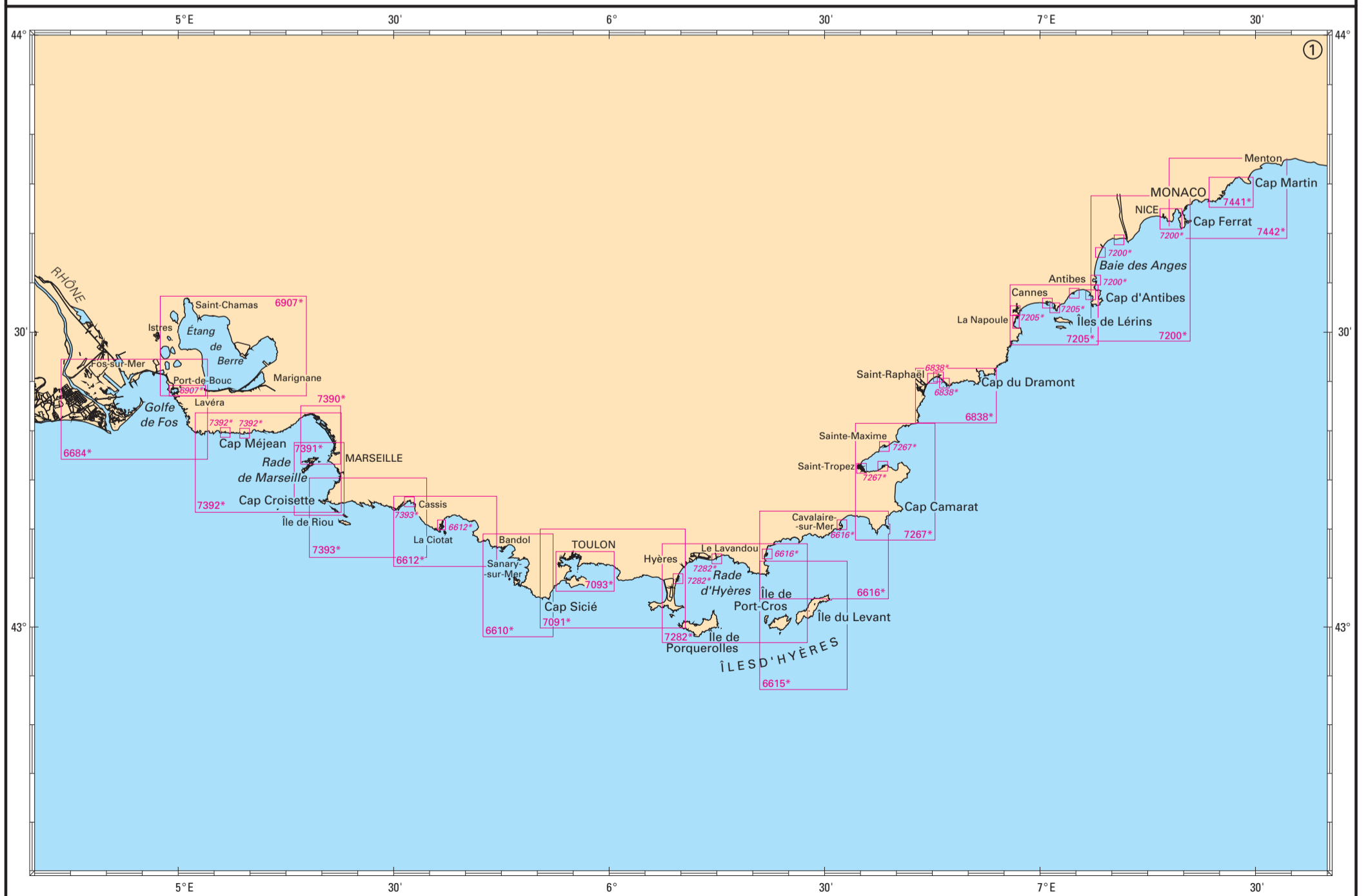
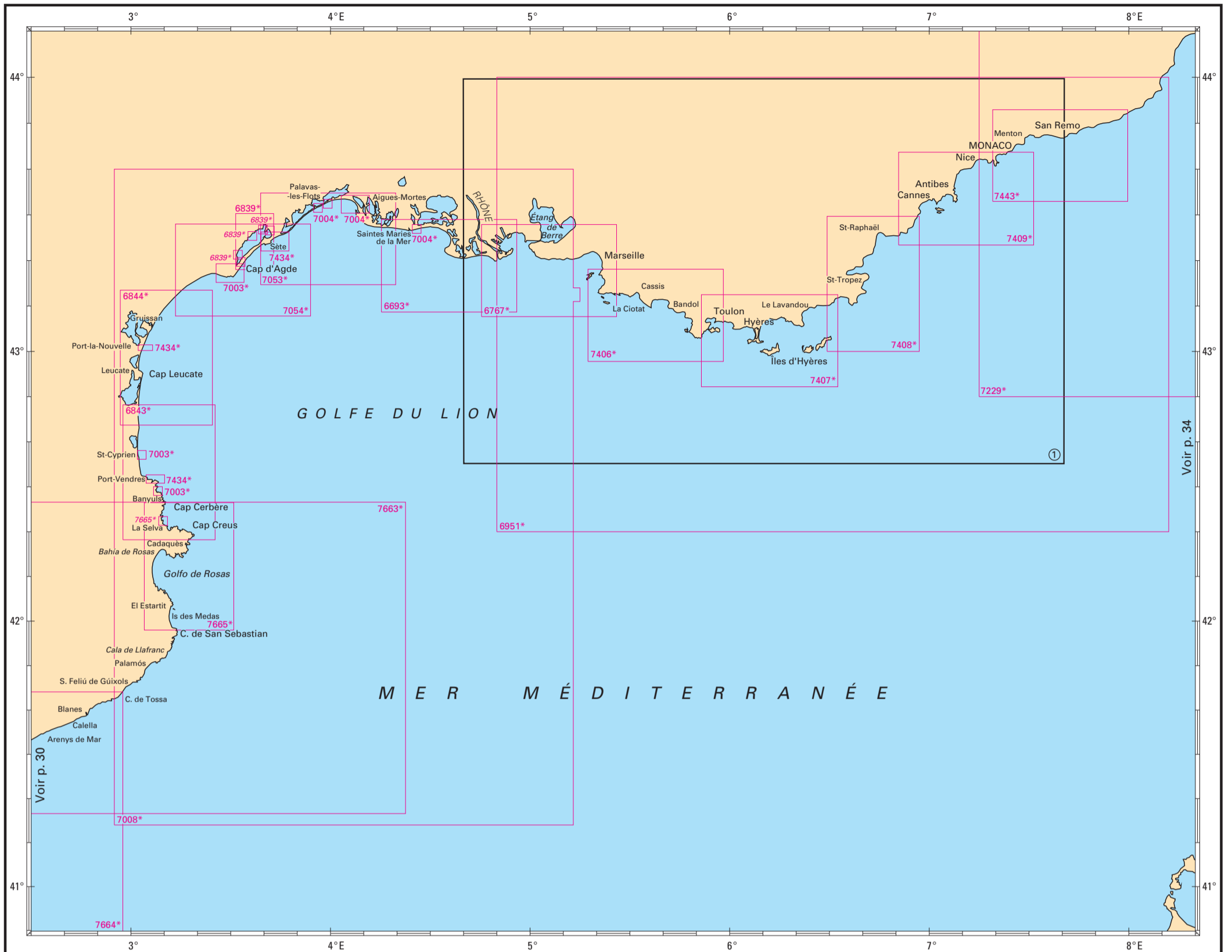
## Cartes françaises

N°	INT	Titre	Échelle 1 :	Latitude moyenne	Publ. ou Édit.	GC ou T	Format
3029		Du Cap Sigli à Djidjelli	100 000	36° 50' N	1957		GA
3030		D'Alger à Cherchell	101 000	36° 48' N	1928		GA
3036		De Dellys au Cap Sigli	102 000	37° 01' N	1925		GA
3043		D'Alger à Dellys	100 000	36° 52' N	1925		GA
3202		De Cherchell à Ténès	101 000	36° 37' N	1928		GA
3234		De la Pointe Kef el Assfer au Cap Ténès	99 500	36° 26' N	1936		GA
5617		Port d'Alger Cartouche : Mouillage de la Pointe Pescade	10 000 10 000	36° 46' N 36° 49' N	2016		GA
5638		Baie d'Alger Cartouche : Mouillage de La Pérouse	30 000 10 000	36° 48' N 36° 48' N	1932	1976	GA
5640		Port de Dellys	10 000	36° 55' N	1928		DA
5678		Port d'Arzew	10 000	35° 51' N	1992		DA
5696		Port de Mostaganem	10 000	35° 56' N	2017		DA
5699		Port de Tîpaza et Baie de Chenoua Cartouche : Port de Cherchell	10 000 10 000	36° 36' N 36° 36' N	1933		GA
5708		Port de Ténès Cartouche : Baie des Beni-Haouas - Mouillage de Sidi-Djilani Cartouche : Baie et mouillage de Térarénia Cartouche : Baie des Souhalias - Mouillage de Kef Doumia (Kef el Haouaci)	10 000 10 000 10 000 10 000	36° 31' N 36° 32' N 36° 32' N 36° 32' N	1938		GA
5762		Abords d'Oran Cartouche : Baie des Andalouses	35 000 35 000	35° 47' N 35° 43' N	1958		GA
5763		Ports d'Oran et de Mers-el-Kébir	10 000	35° 43' N	1958	1985	GA
5886		Iles Habibas Cartouche : Mersa Ali Bou Nouar	10 000 10 000	35° 43' N 35° 38' N	1939		DA
5929		Abords d'Arzew	35 000	35° 52' N	2015		GA
5948		D'Arzew au Cap Figalo	101 000	35° 48' N	1950		GA
5951		Du Cap Ferrat à la Pointe Kef el Asfer	100 000	36° 01' N	2015		GA
6775		Puerto de Palma de Mallorca (f.s. ES4211)	10 000	39° 33' N	2014		A0
7008	3116	Du Cabo de San Sebastian à Fos-sur-Mer Carte L	250 000	42° 27' N	2005	2014	A0
7046	3185	Puerto de Barcelona (f.s. ES4891)	12 500	41° 20' N	2017		A0
7047	3180	Puerto de Tarragona (f.s. ES4871)	10 000	41° 04' N	2012		A0
7276	3172	Abords de Valencia (f.s. ES481A) Cartouche : A - Pobla de Farnals Cartouche : B - Port-Saplaya	25 000 10 000 10 000	39° 29' N 39° 33' N 39° 30' N	2010		A0
7642	3165	Puertos de Cartagena et Escombreras (f.s. ES4642)	10 000	37° 34' N	2017		A0
7659		De Cabo de Gata à Cabo de Las Huertas et de Cap Milonia à Cap Ivi (f.s. ES46) Carte L	350 000	36° 43' N	2014	2014	A0
7660	3108	De Cabo Tiñoso à Cabo Canet - Islas Ibiza, Formentera, Cabrera et Côte Sud-Ouest de Mallorca (f.s. ES47) Carte L	350 000	38° 32' N	2017	2018	A0
7661	3110	De Cabo de la Nao à Barcelona et Islas Baleares (f.s. ES48) Carte L	425 000	40° 00' N	2018	2018	A0
7663		Du port de Barcelona au Cap Cerbère (f.s. ES49A) Carte L	175 000	41° 51' N	2009	2016	A0
7664		De Cabo Tortosa à Cabo de Tossa (f.s. ES48C) Carte L	175 000	41° 12' N	2012	2012	A0
7665		Du Cap Nègre au Cap Cerbère (f.s. ES493) Cartouche : A - Port de Llançà Carte L	50 000 10 000	42° 12' N	2009	2016	A0
7669		De Cabo de la Nao au port de Sagunto Isla de Ibiza et Isla de Formentera (f.s. ES48A) Carte L	175 000	39° 00' N	2010	2016	A0
7670		De Cabo de Palos à Cabo de la Nao (f.s. ES47A) Carte L	175 000	38° 10' N	2012	2014	A0
7671		De Cabo de Gata à Cabo de Palos (f.s. ES46A) Carte L	175 000	37° 00' N	2010	2016	A0
7781		Mallorca et Menorca Carte L	200 000	39° 40' N	2015	2015	A0
7782		De Isla Dragonera à Cabo Blanco (f.s. ES421) Carte L	50 000	39° 28' N	2015	2015	A0
7783		Isla de Ibiza - Partie Sud et Isla de Formentera (f.s. ES479 et ES4791) Cartouche : Puerto de Ibiza Carte L	60 000 10 000	39° 00' N 38° 54' N	2015	2017	A0
7785		De Cabo Canet à Cabo Tortosa (f.s. ES48B) Carte L	175 000	40° 20' N	2015	2015	A0

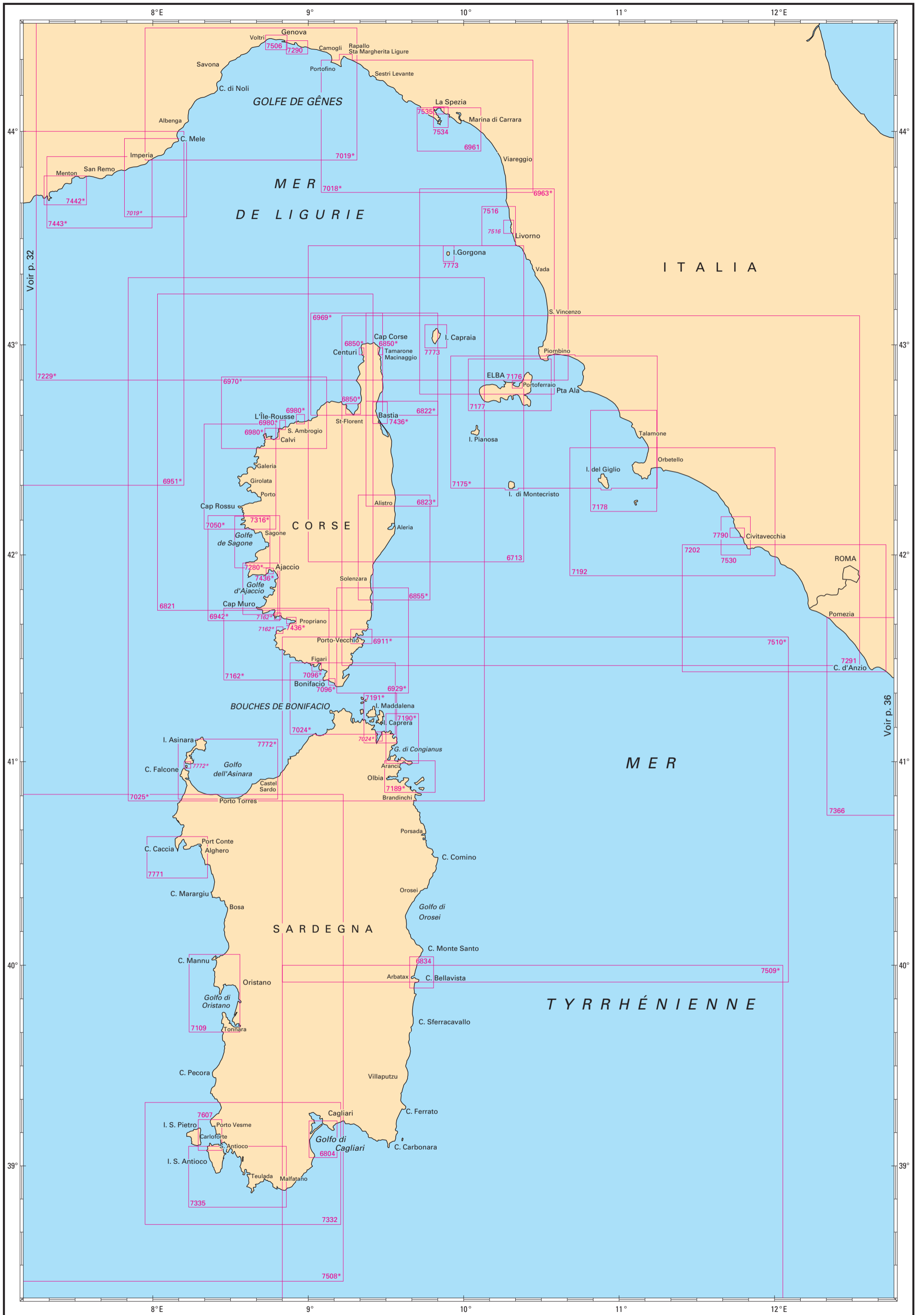
⊕ Cette carte comporte des délimitations des espaces maritimes français.

□ Carte établie en WGS.

xxxx Carte disponible en totalité ou en partie sous forme d'ENC.













## MER TYRRHÉNIENNE - MER IONIENNE - MER ADRIATIQUE

## Cartes françaises

N°	INT	Titre	Échelle 1 :	Latitude moyenne	Publ. ou Édit.	GC ou T	Format	N°	INT	Titre	Échelle 1 :	Latitude moyenne	Publ. ou Édit.	GC ou T	Format
3975		Mer Adriatique - Partie Nord	494 000	43° 44' N	2015		GA	7539	3414	De Dubrovnik à Durrës (f.s. HR3414)	250 000	41° 55' N	2006		GA
3976		Mer Adriatique - Partie Sud	514 000	41° 31' N	2017		GA	7548		De Capo Milazzo à Rocella Ionica Déroit de Messina (Stretto di Messina) (f.s. IT23)	73 000	38° 03' N	2009		A0
6711		Golfe de Napoli (f.s. IT127)	60 000	40° 39' N	2018		GA	7548L		Carte L					2014
6887	3352	Détroit de Messina (Stretto di Messina) (f.s. IT138)	30 000	38° 13' N	2014		A0	7549		De Augusta à Punta Stilo - Détroit de Messina (Stretto di Messina) (f.s. IT918)	250 000	37° 43' N	2010		A0
6972		Rade et Port d'Augusta (f.s. IT271)	10 000	37° 12' N	2015		A0	7674		Port de Valetta (f.s. GB177)	7 500	35° 55' N	2013		A0
7036		Porto di Taranto (f.s. IT148) Cartouche : A - Arsenale Cartouche : B - Stazione Navale	20 000 10 000 10 000	40° 28' N 40° 28' N 40° 26' N	2012		A0	7675		Malta (f.s. GB2538)	50 000	35° 52' N	2017		A0
7193	3460	Abords de Brindisi (f.s. IT192)	30 000	40° 39' N	2014		A0	7676		Approches de Malta et Ghawdex (Gozo) (f.s. GB194)	100 000	35° 55' N	2017		A0
7202		De Capo Linaro à Anzio (f.s. IT7)	100 000	41° 44' N	2014		A0	7692	3474	Rijeka (f.s. HR15)	15 000	45° 19' N	2018		A1
7226		Venezia - Porto Marghera (f.s. IT225)	10 000	45° 26' N	2017		A0	7693		Port de Rijeka - Rijeka Luka (f.s. HR18) Cartouche : Rijeka Brajdica - Terminal à conteneurs	4 000 4 000	45° 19' N 45° 19' N	2018		A1
7227		Venezia - Porto di Lido (f.s. IT226)	10 000	45° 25' N	2017		A0	7695	3477	Split - Kastelanski Zaljev (f.s. HR47) Cartouche : A - Split-Gradska Luka Cartouche : B - Bazen Vranjic Cartouche : C - Bazen Solin	15 000 4 000 4 000 5 000	43° 31' N 43° 30' N 43° 31' N 40° 32' N	2018		A0
7228		Abords de Venezia - De Porto Levante à Porto di Lido (f.s. IT222)	50 000	45° 16' N	2017		A0	7696		Šibenik - Split (f.s. HR100-21) Cartouche : A - Splitska Vrata	100 000 15 000	43° 35' N 43° 20' N	2016		A0
7244	3410	De Porto Corsini à Velebitski Kanal - Golfe de Venise (f.s. HR3410)	250 000	45° 01' N	2015		A0	7697		Dubrovnik (f.s. HR83) Cartouche : A - Dubrovnik - Luka Gruz Cartouche : B - Dubrovnik - Stara Luka Cartouche : C - Marina Dubrovnik	10 000 5 000 2 000 2 500	42° 38' N 42° 40' N 42° 39' N 42° 40' N	2015		A0
7272	3416	Iles Ioniennes (Iónioi Nísoi) - De Nísoi Othonoi à Nísoi Zákynthos (f.s. GR21) Carte L	250 000	38° 58' N	2016		A0	7698		De Dubrovnik à Budva (f.s. HR100-28) Cartouche : A - Cavtat	100 000 15 000	42° 27' N 42° 35' N	2014		A0
7272L						2016		7699		De Punta Alice à Torre Canne et Canale d'Otranto (f.s. IT920)	250 000	40° 10' N	2017		A0
7287		Isole Pontine (f.s. IT126) Cartouche : A - Isola di Ventotene et isola di Santo Stefano	30 000 30 000	40° 54' N 40° 47' N	2017		A0	7774	3312	De Fiumicino à Punta Licosa (f.s. IT914)	250 000	49° 42' N	2013		A0
7326	3412	De Promontorio del Gargano à Šibenik et à Ploče (f.s. HR3412)	250 000	42° 50' N	2015		A0	7775	3316	De Cefalù à Trapani et Isole Ègadi (f.s. IT916)	250 000	39° 04' N	2013		A0
7362		De Capo Circeo à Ischia - Isole Pontine (f.s. IT9)	100 000	41° 10' N	2017		A0	7776		De Punta Licosa à Capo d'Orlando (f.s. IT915)	250 000	39° 17' N	2013		A0
7366		De Anzio à Capo Circeo - Isole Pontine (f.s. IT8)	100 000	41° 13' N	2010		A0	7777		De Punta Stilo à Capo S. Maria di Leuca (f.s. IT919)	25 000	39° 19' N	2014		A0
7500	3386	Port de Napoli (f.s. IT84)	10 000	40° 48' N	2008		A0	7778		De Capo Cozzo à Capo Milazzo et Stromboli (f.s. IT13) Carte L	100 000	38° 20' N	2017		A0
7511		Abords de Rijeka - Riječki Zaljev (f.s. HR50-4) Cartouche : A - Omiljsaj Cartouche : B - Uvala Sapan	55 000 12 000 10 000	45° 11' N 45° 13' N 45° 12' N	1996		A0	7778L							2017
7526	3493	Approches et Port de Kérkyra (Corfou) (f.s. GR212/1) Cartouche : A - Port de Kérkyra	10 000 5 000	39° 38' N 39° 37' N	2018		A0	7779		De Capo Passero à Capo Santa Croce (f.s. IT21)	100 000	36° 50' N	2014		A0
7528	3392	Abords de Palermo (f.s. IT255, IT256) Cartouche : A - Port de Palermo	30 000 15 000	38° 12' N 38° 08' N	2017		A0								
7529		Abords et Port d'Ancona (f.s. IT209, IT210) Cartouche : A - Abords d'Ancona Cartouche : B - Port d'Ancona	30 000 5 000	43° 42' N 43° 37' N	2017		A0								

☐ Carte établie en WGS.

## Cartes étrangères de complément (voir nota)

N°	Titre	Échelle 1 :	Latitude moyenne	Publ.	Édit.
GB193	Islands in the Sicilian Channel Cartouche : A - Isola di Pantelleria Cartouche : B - Isola di Linosa Cartouche : C - Isola di Lampedusa Cartouche : D - Porto di Lampedusa Cartouche : E - Porto di Pantelleria	50 000 25 000 35 000 7 500 7 500	36° 48' N 35° 52' N 35° 30' N 35° 30' N 36° 50' N	1990	2013
GB2122	Bizerte to Capo San Marco	300 000	37° 00' N	1972	2016
GB2123	Capo Granitola to Capo Passero	300 000	37° 00' N	1972	2017
GB2124	Isola di Lampedusa to Capo Passero including Malta	300 000	37° 00' N	1979	2014



## MER ÉGÉE - GRÈCE - TURQUIE - CÔTE NORD D'AFRIQUE

## Cartes françaises

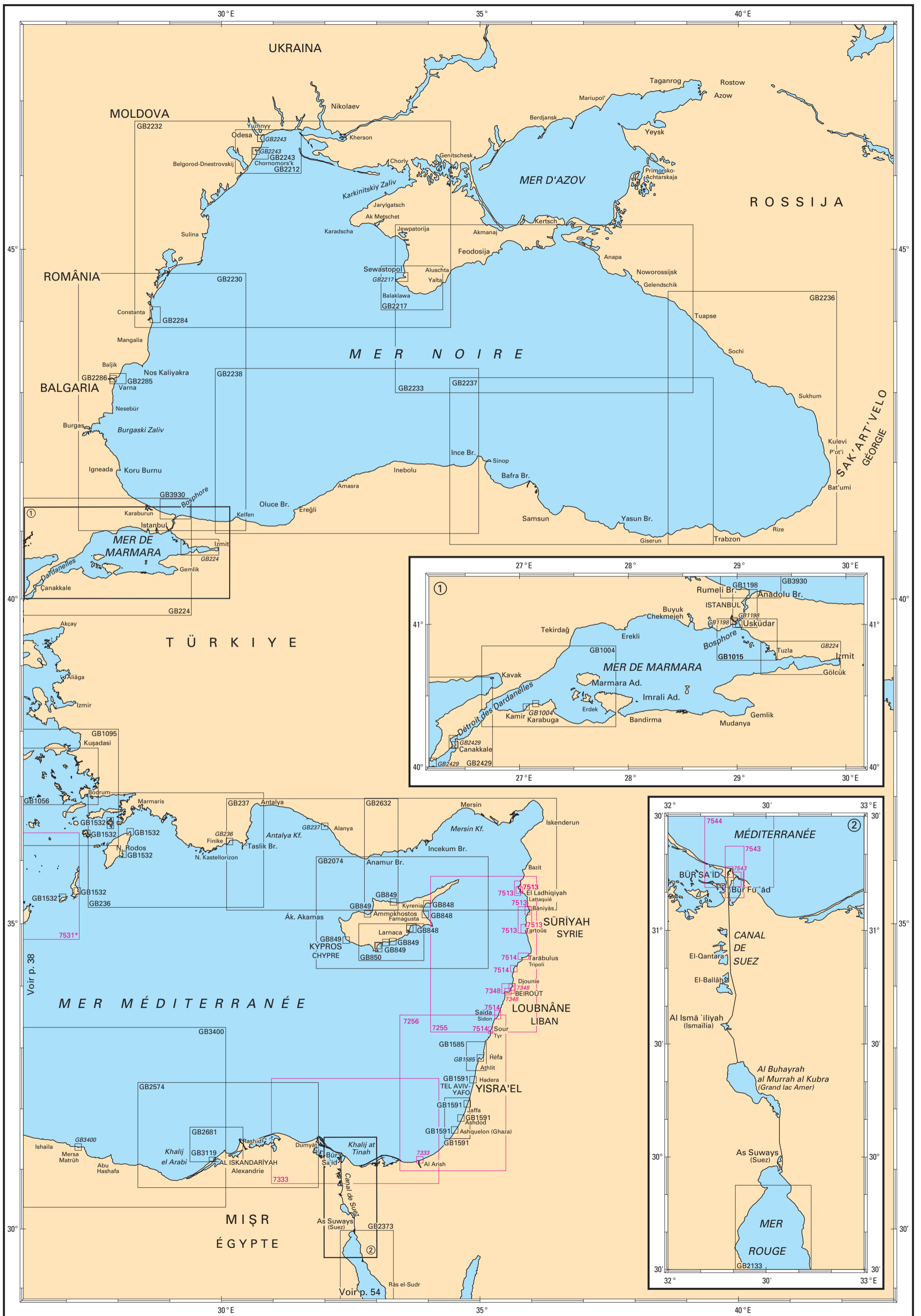
N°	INT	Titre	Échelle 1 :	Latitude moyenne	Publ. ou Édit.	GC ou T	Format	N°	INT	Titre	Échelle 1 :	Latitude moyenne	Publ. ou Édit.	GC ou T	Format
5700		Port du Pirée et Baie de Phalère - Port Héraclée	10 000	37° 56' N	2012		GA	7265		Mer Egée - Partie Sud (f.s. GR4)	500 000	36° 29' N	1994		A0
								7265L		Carte L				2016	
7103		Kolpos Elevsinas Cartouche : A - Limin Elevsinas	20 000 7 500	37° 59' N 38° 02' N	2010		A0	7272	3416	Iles Ioniennes (Iónioi Nísoi) - De Nisos Othonoi à Nisos Zákynthos (f.s. GR21)	250 000	38° 58' N	2016		A0
								7272L		Carte L				2016	
7195	3418	Côte Ouest du Peloponnèse - De Nisos Zákynthos à Ákra Tainaro (f.s. GR22)	250 000	36° 52' N	1988		A0	7284		De Argolikós Kólpos à Níos Póros	85 000	37° 19' N	1994		A0
		Carte L						7284L		Cartouche : A - Port de Nauplie (Limin Nafplíou)	12 500	37° 34' N		2015	
7196	3700	Côte Sud de Grèce - De Ákra Tainaro à Nisos Milos et partie Ouest de Nisos Kriti (f.s. GR43)	250 000	35° 39' N	1988		A0	7526	3493	Approches et Port de Kérkyra (Corfou) (f.s. GR212/1)	10 000	39° 38' N	2018		A0
		Carte L								Cartouche : A - Port de Kérkyra	5 000	39° 37' N			
7253		Golfe de Corinthe (Korinthiakós Kólpos) - Golfe de Pátras (Patraikós Kólpos)	170 000	37° 59' N	1992		A0	7531	3714	Nisos Kriti (partie Est) - De Nisos Thira (Santorin) à Nisos Kásos (f.s. GR44)	250 000	35° 35' N	2001		A0
		Cartouche : A - Détroit de Ríon (Stenó Ríon)	60 000	38° 19' N				7531L		Carte L				2016	
		Cartouche : B - Approches d'Itéa	60 000	38° 23' N				7536		Abords et Port d'Irákleion (f.s. GR443 et 443/1)	100 000	35° 26' N		2017	A0
		Cartouche : C - Baie de Corinthe (Órmos Kórinthos)	60 000	37° 58' N						Cartouche : A - Abords d'Irákleion	5 000	35° 21' N			
		Cartouche : D - Port de Pátras (Liménas Pátron)	15 000	38° 15' N				7540	3793	Du Cap Drépanon au Port de Chaniá - Baie de Souídas (La Sude) (f.s. GR433/1)	25 000	35° 31' N	2018		A0
		Cartouche : E - Corinthe (Kórinthos)	20 000	37° 57' N						Cartouche : A - Liménas Chanión - Port de Chaniá	5 000	35° 30' N			
7253L		Carte L					2013			Cartouche : B - Liménas Souídas - Port de La Sude	7 500	35° 30' N			
7254		Golfe d'Athènes	85 000	37° 46' N	1993		A0								
		Cartouche : A - Baie de Kalamaki (Órmos Kalamakiou)	20 000	37° 54' N											
		Cartouche : B - Détroit de Métopi (Stenó Metópis)	30 000	37° 44' N											
		Cartouche : C - Port d'Égine (Liménas Aíyina)	10 000	37° 44' N											
		Cartouche : D - Port de Poros (Liménas Pórou)	15 000	37° 30' N											
7254L		Carte L					2016								

□ Carte établie en WGS.

## Cartes étrangères de complément (voir nota)

N°	Titre	Échelle 1 :	Latitude moyenne	Publ.	Édit.	N°	Titre	Échelle 1 :	Latitude moyenne	Publ.	Édit.
GB224	Marmara Denizi Cartouche : Continuation to Izmit	300 000 300 000	40° 37' N 40° 46' N	1991	2012	GB1532	Harbours in the Southern Rhodhekanisos Cartouche : A - Nisos Tílos, Ormos Livádhia Cartouche : B - Nisos Ródhos, Ródhos Cartouche : C - Nisos Simi, Simi Cartouche : D - Nisos Simi, Panormitis Cartouche : E - Nisos Ródhos, Ormos Lindhou Cartouche : F - Nisos Kápathos, Ormos Pigádhia Cartouche : G - Nisos Kásos, Ormos Frí and Limín Emborió	10 000 7 500 10 000 5 000 10 000 10 000 5 000	36° 25' N 36° 27' N 36° 37' N 36° 33' N 36° 06' N 35° 31' N 35° 25' N	1996	2010
GB236	Nisos Rodos to Taslik Burnu Cartouche : Turkey-Finike	300 000 12 500	36° 09' N 36° 47' N	1997	2015	GB1608	Approches to Canakkale Bogazi (The Dardanelles) Cartouche : A - Bozcaada Cartouche : B - Akansa Cement Pier	100 000 7 500 7 500	39° 53' N 39° 50' N 39° 53' N	1993	2015
GB1004	Canakkale Bogazi (The Dardanelles) to Marmara Adasi Cartouche : A - Içdas 1 Cartouche : B - Içdas 2	100 000 12 500 15 000	40° 34' N 40° 27' N 40° 24' N	1976	2015	GB2070	Approches to Thessaloniki Cartouche : A - Ormos Thessalonikis Cartouche : B - Limenas Thessalonikis	60 000 20 000 10 000	40° 30' N 40° 37' N 40° 38' N	1991	2017
GB1038	Stenó Sínou to Stenó Kafiréa Cartouche : Stenó Androu - Tinou	150 000 40 000	37° 36' N 37° 40' N	1994	2017	GB2429	Canakkale Bogazi (The Dardanelles) Cartouche : A - Nara Geçidi (the Narrows) Cartouche : B - Canakkale Cartouche : C - South Entrance to Canakkale Bogazi	75 000 25 000 5 000 25 000	40° 18' N 40° 10' N 40° 09' N 40° 02' N	1974	2010
GB1040	Nisos Ios to Vrachonisída Kandelióússa	150 000	36° 41' N	1993	2017	GB3400	Ra's al Muraysah to El Iskandariya Cartouche : Mersa Matrûh	500 000 20 000	31° 50' N 31° 22' N	1996	2017
GB1041	Nisos Nákos to Vráchoi Xalógeroi	150 000	37° 34' N	1995	2017	GB3401	Banghazi to Ra's Al Muraysah Cartouche : Darnah	500 000 15 000	32° 58' N 32° 46' N	1996	2017
GB1056	Nisos Kálymnos to Nisos Ikaría including Güllück Körfezi	150 000	37° 18' N	1995	2015	GB3402	Misratha to Banghazi Cartouche : Misratah (Qasr Ahmad )	500 000 30 000	31° 40' N 32° 21' N	1997	2003
GB1058	Nisos Chios and Izmir Körfezi	150 000	38° 32' N	1996	2016						
GB1062	Nisoi Voreioi Sporades	150 000	39° 05' N	1994	2010						
GB1085	Steno Kafirea to Thessaloniki	300 000	39° 17' N	1997	2010						
GB1086	Edremit Korfezi to Strymonikos Kolpos	300 000	40° 10' N	1997	2015						
GB1087	Steno Kafirea to Edremit Korfezi	300 000	38° 48' N	1997	2013						
GB1095	Steno Kafirea to Rhodes Channel	300 000	37° 08' N	1997	2015						
GB1522	Izmir limani with Urla limani Cartouche : A - Yenikale Geçidi Cartouche : B - Izmir Cartouche : C - Izmir Limani	25 000 12 500 10 000 10 000	38° 25' N 38° 25' N 38° 26' N 38° 27' N	2014							

Nota : ces cartes figurent en noir sur les planches, il est rappelé que le Shom n'assure pas leur commercialisation.



Pour les cartes à petite échelle, consulter les p. 4 à 7.

Pour les cartes à échelle inférieure, consulter les p. 8 et 9.

# MER NOIRE - MER DE MARMARA - MÉDITERRANÉE ORIENTALE

## Cartes françaises

N°	INT	Titre	Échelle 1 :	Latitude moyenne	Publ. ou Édit.	GC ou T	Format	N°	INT	Titre	Échelle 1 :	Latitude moyenne	Publ. ou Édit.	GC ou T	Format
7255	3606	De El Lādhiqiyah à Soûr	250 000	34° 30' N	1991		A0	7514	3671	Ports du Liban Cartouche : A - Abords de Tarābulus (Tripoli)	25 000	34° 28' N	2016		A0
7256	3608	De Soûr à Al Árish	250 000	32° 15' N	2014		A0			Cartouche : B - Abords de Selaata	20 000	34° 16' N			
7333	3500	De Al Burullus à Al 'Arīsh (f.s. GB2573) Cartouche : A - Al 'Arīsh Harbour	300 000 7 500	31° 37' N 31° 08' N	2017		A0			Cartouche : C - Abords de Saydā (Saïda)	25 000	33° 32' N			
		Cartouche : D - Abords de Sūr (Tyr)								25 000	33° 17' N				
7348	3670	Approches de Beyrouth (Beiroût) Cartouche : A - Abords et port de Beyrouth (Beiroût)	30 000 12 500	33° 57' N 33° 54' N	2016		A0	7531	3714	Nisos Kriti (partie Est) - De Nisos Thira (Santorin) à Nisos Kásos (f.s. GR44) Carte L	250 000	35° 35' N	2001		A0
		Cartouche : B - Port de Joúnié	10 000	33° 59' N				7531L					2016		
7513	3669	Ports de Syrie Cartouche : A - Approches de Bāniyās et Tartūs (Tartous)	100 000	35° 03' N	2012		A0	7543	3549	Abords de Port-Saïd (Būr Sa'ïd) (f.s. GB240) Cartouche : A - Terminal à conteneurs du Canal de Suez	25 000 12 500	31° 15' N	2017		A0
		Cartouche : B - Port de Al Ladhqiyyah (Lattaquié)	12 500	35° 31' N						Cartouche : B - Port-Saïd (Būr Sa'ïd)	12 500				
		Cartouche : C - Approches de Al Ladhqiyyah (Lattaquié)	65 000	35° 33' N				7544	3548	Approches de Port-Saïd (Būr Sa'ïd) (f.s. GB241)	50 000	31° 24' N	2017		A0
		Cartouche : D - Abords de Tartūs (Tartous)	25 000	34° 55' N											
		Cartouche : E - Abords de Bāniyās	25 000	35° 12' N											

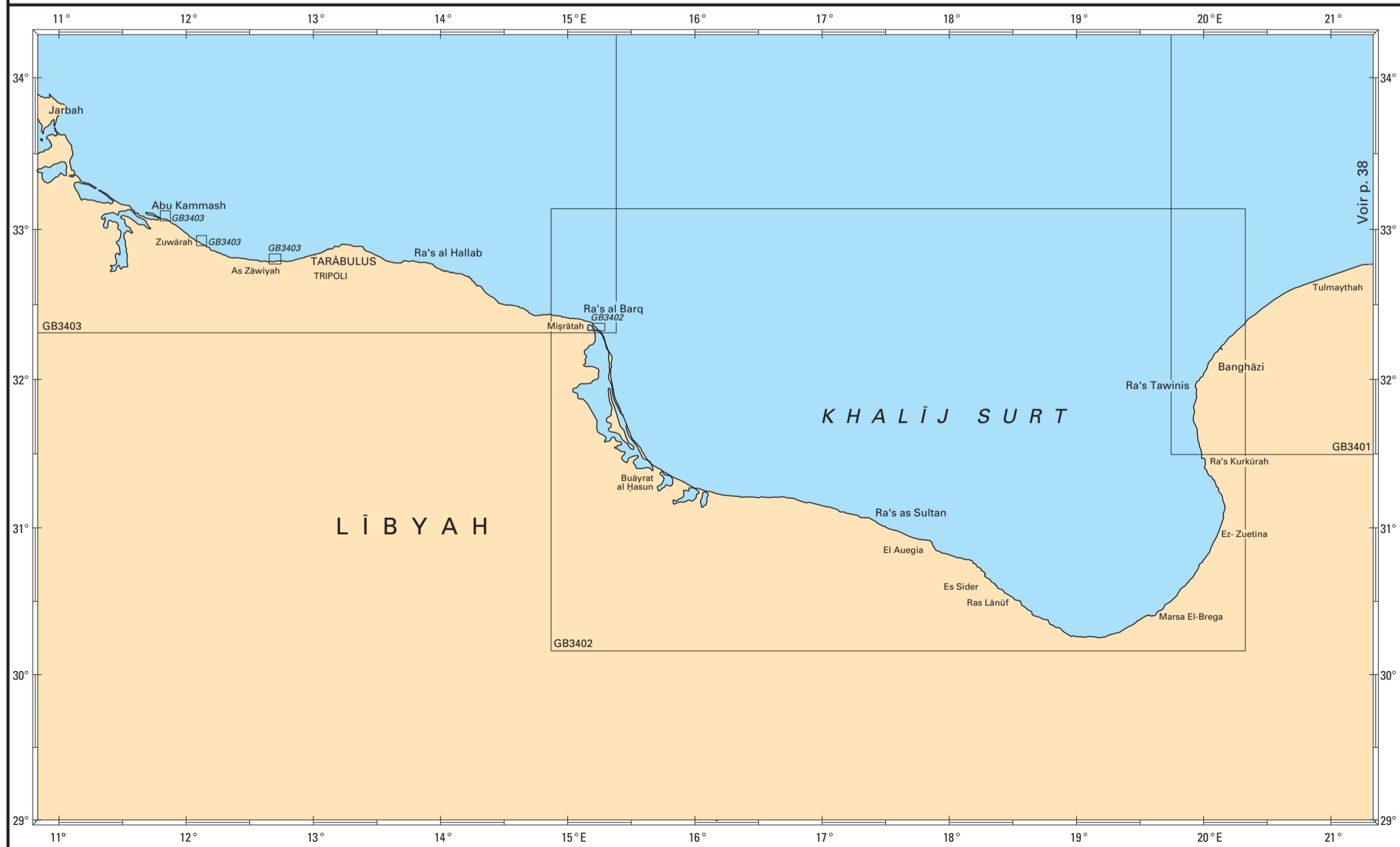
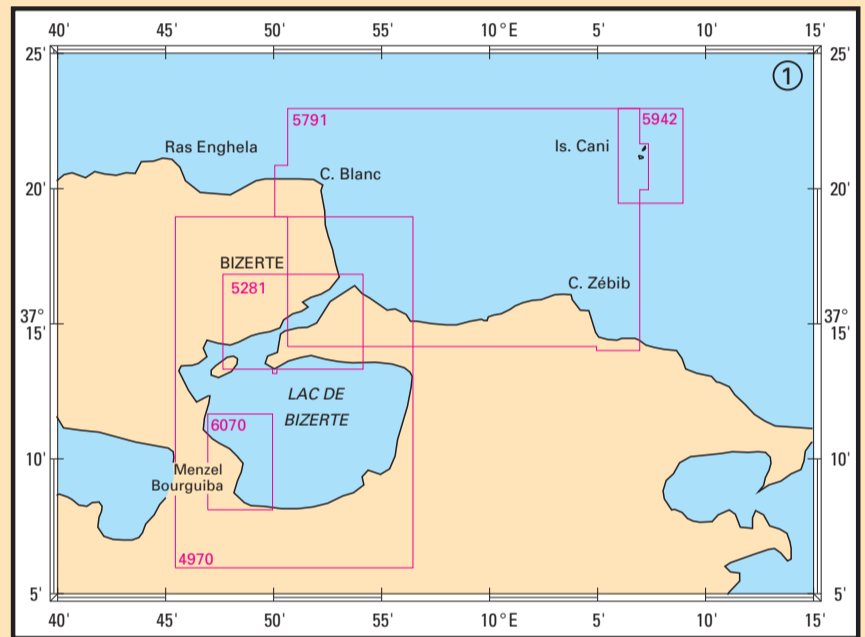
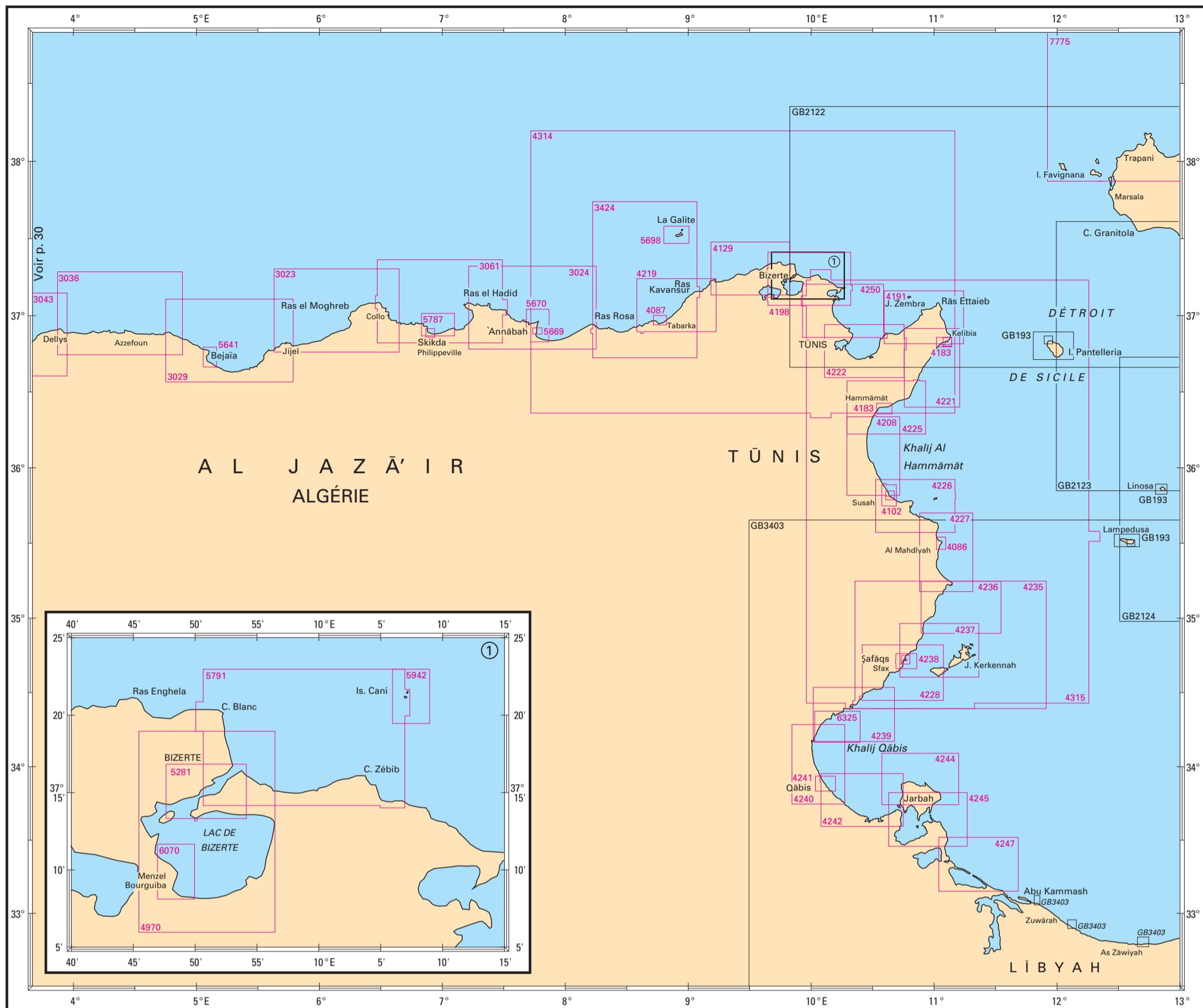
 Carte établie en WGS.

xxxx Carte disponible en totalité ou en partie sous forme d'ENC.

## Cartes étrangères de complément (voir nota)

N°	Titre	Échelle 1 :	Latitude moyenne	Publ.	Édit.	N°	Titre	Échelle 1 :	Latitude moyenne	Publ.	Édit.
GB224	Marmara Denizi Cartouche : Continuation to Izmit	300 000 300 000	40° 37' N 40° 46' N	1991	2014	GB2074	Cyprus	300 000	35° 14' N	1995	2016
GB236	Nisos Rodos to Taslik Burnu Cartouche : Turkey-Finike	300 000 12 500	36° 09' N 36° 47' N	1997	2015	GB2133	Approches to Suez Bay (Bahr al Qulzum)	55 000	29° 40' N	2002	2017
GB237	Taslik Burnu to Anamur Burnu Cartouche : Alanya	300 000 20 000	36° 04' N 36° 32' N	1992	2016	GB2212	Dniestrov's kyy Liman to Dniprov's kyy Liman	100 000	46° 19' N	1990	2017
GB848	Ports in Eastern Cyprus Cartouche : A - Larnaca	10 000	34° 55' N	1992	2010	GB2217	Sevastopol' to Yalta Cartouche : Sevastopol'	125 000 25 000	44° 28' N 44° 37' N	2005	2009
	Cartouche : B - Approches to Larnaca	25 000	34° 56' N			GB2230	Constanța to Kefken Adasi	400 000	42° 50' N	1991	2012
	Cartouche : C - Famagusta	15 000	35° 09' N			GB2232	Constanța to Yalta	500 000	45° 19' N	1995	2018
	Cartouche : D - Gastria Bay	25 000	35° 19' N			GB2233	Yalta to Tuapse Cartouche : Yalta	400 000 15 000	44° 10' N 44° 29' N	1993	2011
GB849	Ports in Western Cyprus Cartouche : A - Karavostasi	25 000	35° 09' N	1992	2018	GB2236	Tirebolu to Tuapse	400 000	42° 06' N	1994	2010
	Cartouche : B - Limassol	10 000	34° 39' N			GB2237	Inceburun to Isikli Burnu	400 000	41° 30' N	1993	2015
	Cartouche : C - Moni	25 000	34° 41' N			GB2238	Kefken Adasi to Inceburun	400 000	42° 09' N	1993	2015
	Cartouche : D - Kyrenia	10 000	35° 21' N			GB2243	Odesa, Chornomors'k and Approches Cartouche : A - Odesa	10 000	46° 30' N	1998	2017
	Cartouche : E - Paphos	25 000	34° 44' N				Cartouche : B - Chornomors'k	15 000	46° 19' N		
	Cartouche : F - Vasilikos	15 000	34° 42' N				Cartouche : C - Approches to Chornomors'k	50 000	46° 18' N		
	Cartouche : G - Approches to Akrotiri harbour and Limassol	25 000	34° 37' N			GB2284	Constanta and approaches	25 000	44° 05' N	1986	2015
GB850	Cape Aspro to Cape Pyla	100 000	34° 42' N	1993	2010	GB2285	Approches to Varna	25 000	43° 12' N	1998	2015
GB1004	Canakkale Bogazi (The Dardanelles) to Marmara Adasi	100 000	40° 34' N	1976	2015	GB2286	Varna-Iztok (Varna East) and Channel N° 1	10 000	43° 12' N	2015	
	Cartouche : A - Içdas 1	12 500	40° 27' N			GB2373	Suez Bay (Bahr al Qulzum) to Ra's Sharatib	150 000	29° 14' N	1997	2017
	Cartouche : B - Içdas 2	15 000	40° 24' N			GB2429	Canakkale Bogazi (The Dardanelles) Cartouche : A - Nara Geçidi (the Narrows)	75 000 25 000	40° 18' N 40° 10' N	1974	2013
GB1015	Southern Approches to Istanbul Bogazi (The Bosphorus)	50 000	40° 54' N	2008	2015		Cartouche : B - Canakkale	5 000	40° 09' N		
GB1056	Nisos Kálymnos to Nisos Ikaría including Güllüç Körfezi	150 000	37° 18' N	1995	2015		Cartouche : C - South Entrance to Canakkale Bogazi	25 000	40° 02' N		
GB1095	Steno Kafirea to Rodhes Channel	300 000	37° 08' N	1997	2015	GB2574	Ras el Daba to Masabb Dumyat (Damietta Mouth)	300 000	31° 34' N	1983	2017
GB1198	Istanbul Bogazi (The Bosphorus) Cartouche : A - Haliç (The Golden Horn)	30 000 10 000	41° 06' N 41° 01' N	1978	2018	GB2632	Anamur Burnu to Ladhqiyyah including Northern Cyprus	300 000	36° 06' N	1988	2016
	Cartouche : B - Haydarpasa Limani	10 000	41° 00' N			GB2681	Approches to Al Iskandariyah (Alexandria) and Khalij Abu Qir	100 000	31° 24' N	1983	2017
GB1532	Harbours in the Southern Dhodhekanisos Cartouche : A - Nisos Tilos, Ormos Livádhia	10 000	36° 26' N	1996	2010	GB3119	Mina al Iskandariyah (Port of Alexandria)	12 500	31° 10' N	1989	2017
	Cartouche : B - Nisos Ródhos, Ródhos	7 500	36° 27' N			GB3400	Ra's al Muraysah to el Iskandariya Cartouche : Mersa Matrüh	500 000 20 000	31° 50' N 31° 22' N	1996	2017
	Cartouche : C - Nisos Sími, Sími	10 000	36° 37' N			GB3930	Istanbul Bogazi - Northern Approach	50 000	41° 20' N	2014	
	Cartouche : D - Nisos Sími, Panormitis	5 000	36° 33' N								
	Cartouche : E - Nisos Ródhos, Ormos Líndhou	10 000	36° 06' N								
	Cartouche : F - Nisos Kárpathos, Ormos Pigádhia	10 000	35° 31' N								
	Cartouche : G - Nisos Kásos, Ormos Frí and Limín Emborió	5 000	35° 25' N								
GB1585	Hefa (Haifa) and Approches Cartouche : A - Hefa (Haifa)	70 000 20 000	32° 52' N 32° 51' N	1998	2017						
GB1591	Ports on the Coast of Israel Cartouche : A - Hadera	25 000	32° 29' N	1998	2014						
	Cartouche : B - Tel Aviv and Yafa	25 000	32° 05' N								
	Cartouche : C - Ashdod	25 000	31° 50' N								
	Cartouche : D - Ashqelon	25 000	31° 39' N								
	Cartouche : E - Tel Aviv to Ashqelon	100 000	31° 50' N								

Nota : ces cartes figurent en noir sur les planches, il est rappelé que le Shom n'assure pas leur commercialisation.



## AFRIQUE DU NORD : ALGÉRIE, TUNISIE, LIBYE

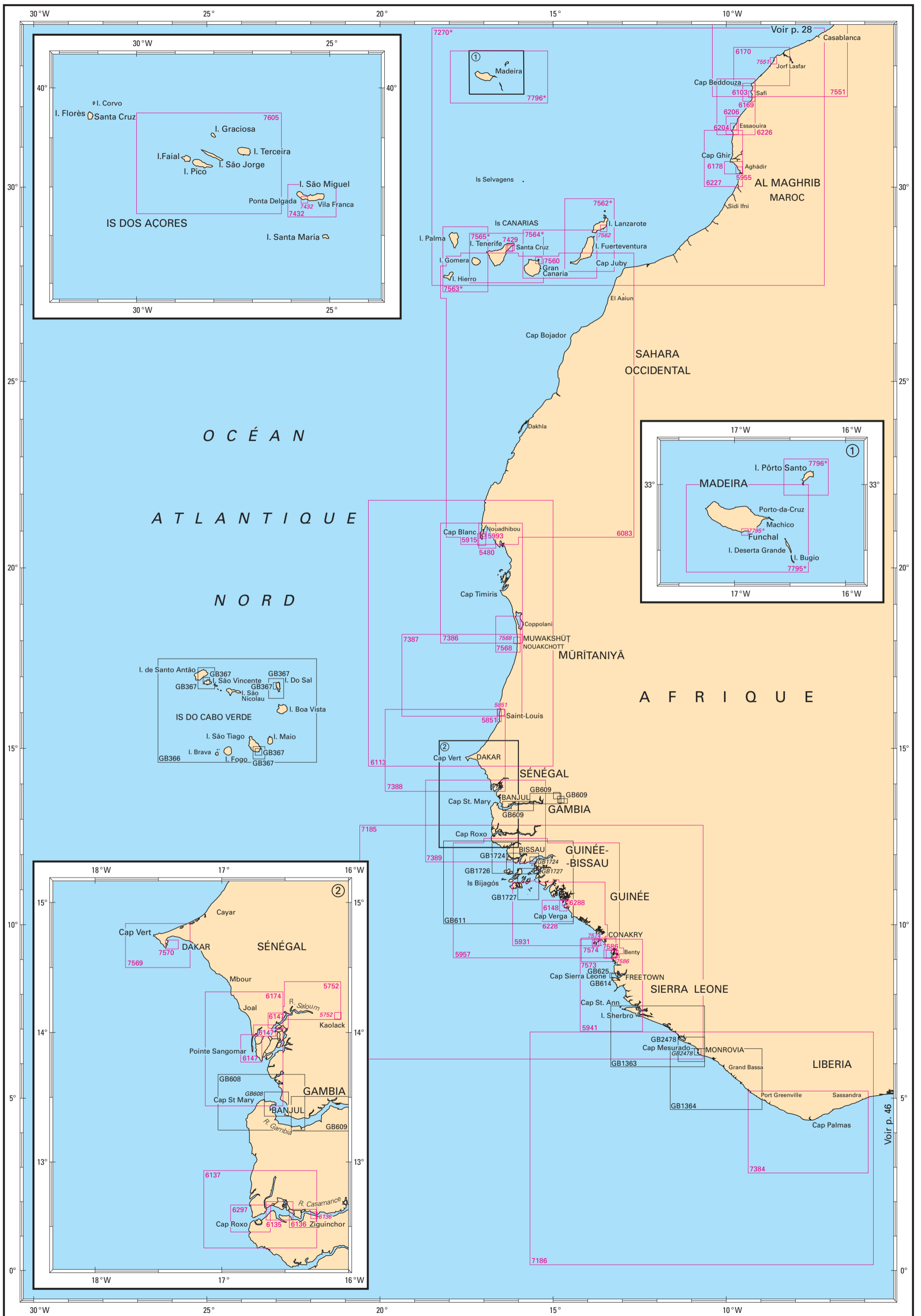
## Cartes françaises

N°	INT	Titre	Échelle 1 :	Latitude moyenne	Publ. ou Édit.	GC ou T	Format	N°	INT	Titre	Échelle 1 :	Latitude moyenne	Publ. ou Édit.	GC ou T	Format
3023		De Djidjelli à Collo	100 000	37° 02' N	1955		GA	4236		Du Ras Kapudia à Sidi Makluf (partie Nord du canal de Kerkenah)	63 500	35° 04' N	1955		GA
3024		Du Cap Toukoush au Cap Rose	100 000	37° 03' N	2015		GA	4237		De Sidi Makluf à Sfax (Iles Kerkenah)	63 500	34° 47' N	1945		GA
3029		Du Cap Sigli à Djidjelli	100 000	36° 50' N	1957		GA	4238		Sfax Cartouche : Port de Sfax	25 000 10 000	34° 42' N 34° 43' N	2014		DA
3036		De Dellys au Cap Sigli	102 000	37° 01' N	1925		GA	4239		De Maharès à la Skhirra (Golfe de Gabès)	63 900	34° 21' N	1961		GA
3043		D'Alger à Dellys	100 000	36° 52' N	1925		GA	4240		De la Skhirra à Gabès (Golfe de Gabès)	64 100	34° 01' N	1962		GA
3061		Du Cap Bougaroni au Cap Axin	100 000	37° 05' N	2005		GA	4241		Gabès (ancienne Tacape)	25 000	33° 53' N	1943	1974	DA
3424		Du Cap Rose au Cap Nègre	125 000	37° 14' N	1942		GA	4242		De Gabès au Bordj Djilidj (Golfe de Gabès)	64 300	33° 46' N	1939		GA
4086		Al Mahdiyah	15 000	35° 30' N	1987		DA	4244		Du Bordj Djilidj à Sidi Garus (partie Nord de l'île de Djerba)	64 200	33° 55' N	1939		GA
4087		Tabarca	15 300	36° 58' N	1887		DA	4245		De Sidi Garus à Zarzis, Bahiret el Bou Grara	64 400	33° 38' N	1939		GA
4102		Sousse Cartouche : Port de Sousse	25 000 10 000	35° 49' N 35° 49' N	1952		DA	4247		De Zarzis au Ras Ashdir (Bahiret el Biban)	64 700	33° 20' N	1939		GA
4129		Du Cap Serrat au Cap Blanc	61 600	37° 18' N	1955		GA	4250		Du Cap Farina au Cap Carthage (Delta de Medjerda)	61 800	37° 02' N	1960		GA
4183		Tunisie côte Est - Ports et mouillages Cartouche : Rade de Kelibia Cartouche : Port de Kelibia Cartouche : Rade d'Hammamet	25 000 7 500 25 000	36° 49' N 36° 49' N 36° 23' N	1954		DA	4314		De Bône à Tunis	328 000	37° 16' N	2017		GA
4191		De Ras-al-Fortas à Kelibia	61 700	36° 59' N	1941		GA	4315		De Tunis à Sfax	335 000	35° 50' N	1952	1976	GA
4198		Du Ras Enghela au Cap Farina - Baie et lac de Bizerte	61 100	37° 14' N	2010		GA	4970		Lac de Bizerte	25 000	37° 12' N	1954		GA
4208		De Ksar Menara à Sousse	63 500	36° 04' N	1957		GA	5281		Port de Bizerte et goulet du lac	10 000	37° 15' N	1954		GA
4219		Du Cap Roux au Cap Serrat (Tabarca et Cap Nègre)	61 700	37° 04' N	1939		GA	5641		Port de Bejaia (Bougie)	15 000	36° 43' N	1961		GA
4221		De Kelibia à Ras Mamour	62 100	36° 39' N	1944		GA	5669		Port d'Annaba (Bône)	10 000	36° 54' N	2012		DA
4222		Du Cap Kamart au Ras-al-Fortas (Golfe de Tunis)	61 900	36° 46' N	1958		GA	5670		Abords d'Annaba (Bône)	25 000	36° 56' N	2015		GA
4225		De Kurba à la Sebkhia Djiriba (Golfe d'Hammamet)	63 000	36° 24' N	1889		GA	5698		Ile de La Galite	27 500	37° 31' N	1933		DA
4226		Du Ras Marsa au Ras Dimas (Golfe de Sousse et de Monastir)	62 800	35° 45' N	1887		GA	5787		Abords de Skikda Cartouche : Port de Skikda	25 000 10 000	36° 56' N 36° 53' N	2005		GA
4227		Du Ras Dimas au Ras Kapudia	63 300	35° 26' N	1956		GA	5791		De Bizerte aux îles Cani	25 000	37° 18' N	1953		GA
4228		De Sfax à Mahares	63 600	34° 38' N	1939		GA	5942		Iles et récifs de Cani	10 000	37° 21' N	1946		DA
4235		Du Ras Kapudia au Ras Ungha (Iles et bancs Kerkenah)	152 000	34° 49' N	1952		GA	6070		Port de Sidi-Abdallah	10 000	37° 09' N	1952		DA
								6325		Baie de la Skhirra ou des Sur-Kenis	35 000	34° 16' N	1960		GA
								7775	3316	De Cefalù à Trapani et Isole Ègadi (f.s. IT916)	250 000	39° 04' N	2013		A0

Carte établie en WGS.

## Cartes étrangères de complément (voir nota)

N°	Titre	Échelle 1 :	Latitude moyenne	Publ.	Édit.
GB193	Islands in the Sicilian Channel Cartouche : A - Isola di Pantelleria Cartouche : B - Isola di Linosa Cartouche : C - Isola di Lampedusa Cartouche : D - Porto di Lampedusa Cartouche : E - Porto di Pantelleria	50 000 25 000 35 000 7 500 7 500	38° 48' N 35° 52' N 35° 30' N 35° 30' N 36° 50' N	1990	2013
GB2122	Bizerte to Capo San Marco	300 000	37° 00' N	1972	2016
GB2123	Capo Granitola to Capo Passero	300 000	37° 00' N	1972	2010
GB2124	Isola di Lampedusa to Capo Passero including Malta	300 000	37° 00' N	1979	2014
GB3401	Banghazi to Ra's Al Murayah Cartouche : Darnah	500 000 15 000	32° 58' N 32° 46' N	1996	2017
GB3402	Misratha to Banghazi Cartouche : A Misrathah (Qasr Ahmad)	500 000 30 000	31° 40' N 32° 21' N	1997	2003
GB3403	Cap Afrique to Misratha Cartouche : A - Abu Kammash Cartouche : B - Az Zawiyah Cartouche : C - Zuwarah	500 000 30 000 40 000 25 000	32° 29' N 33° 05' N 32° 48' N 32° 55' N	1997	2014





## AÇORES - CÔTE OUEST D'AFRIQUE

## Cartes françaises

N°	INT	Titre	Échelle 1 :	Latitude moyenne	Publ. ou Édit.	GC ou T	Format	N°	INT	Titre	Échelle 1 :	Latitude moyenne	Publ. ou Édit.	GC ou T	Format
5480		Baie du Lévrier	78 800	20° 52' N	1942	1976	GA	7384	2804	De Greenville à Sassandra	350 000	4° 01' N	1995		A0
5752		Rivière Saloum - De Foundiougne à Kaolack - Rivières Sine et Silif Cartouche : Port de Kaolack	50 000 10 000	14° 14' N 14° 07' N	1967		GA	7386	1951	De Nouadhibou à Nouakchott	331 000	19° 34' N	1998		A0
5851		Abords de Saint-Louis Cartouche : Port de Saint-Louis	60 000 15 000	15° 55' N 16° 00' N	1937		DA	7387	1952	De Nouakchott à Saint-Louis	336 000	17° 02' N	1998		A0
5915		Accès de Nouadhibou	37 500	20° 46' N	1976		GA	7388	1953	De Saint-Louis au fleuve Saloum	340 000	14° 56' N	1997		A0
5931		Du Rio Grande aux îles de Los	304 000	10° 18' N	1955		GA	7389	1954	Du fleuve Saloum à Ilhéu de Caió	342 000	12° 57' N	1997		A0
5941		Des îles de Los à l'île Sherbro	306 000	8° 15' N	1953		GA	7429	1929	Puerto de Santa Cruz de Ténérife (f.s. ES6120) Cartouche : A - Puerto Caballo	12 500 5 000	28° 27' N 28° 26' N	2015		A0
5955		Rade et port d'Agadir	10 000	30° 25' N	2016		DA	7432		Ilha de São Miguel (f.s. PT46406) Cartouche : A - port de Punta Delgada	100 000 10 200	37° 44' N 37° 44' N	2005		A0
5957		Du rio Cacheu aux îles de Los	547 000	10° 41' N	1955		GA	7551	1936	De Kenitra au Cap Beddouza (Cap Cantin) (f.s. ES82) Cartouche : A - Port de Rabat Cartouche : B - Port de Jorf Lasfar	331 000 20 000 25 000	33° 22' N 34° 02' N 33° 07' N	2016		A0
5993		Baie de Cansado - Nouadhibou (Port-Étienne)	17 500	20° 53' N	1959		DA	7560	1928	Puerto de Las Palmas (f.s. ES6100)	12 500	28° 09' N	2016		A0
6083		Du Cap Juby au Cap Blanc	845 000	24° 32' N	2006		GA	7562		Lanzarote et Fuerteventura (f.s. ES60A) Cartouche : A - Lanzarote - Puertos de Arrecife, Naos et Los Marmoles Carte L	200 000 15 000	28° 40' N 28° 57' N	2013		A0
6103		Rade de Safi	10 000	32° 18' N	1969		DA	7562L							2017
6113		Du Cap Blanc au Cap Vert	882 000	18° 10' N	1958		GA	7563		La Palma, La Gomera et El Hierro (f.s. ES61B) Carte L	200 000	28° 10' N	2018		A0
6135		Cours de la Casamance - Du banc de Ouanganan à la Pointe Samis	35 000	12° 37' N	1956		DA	7563 L							2018
6136		Cours de la Casamance - De la Pointe Samis à Ziguinchor Cartouche : Ziguinchor	35 000 10 000	12° 33' N 12° 35' N	1956		DA	7564		Fuerteventura et Gran Canaria (f.s. ES60B) Carte L	200 000	28° 15' N	2018		A0
6137		Cours de la Casamance - De l'embouchure à Ziguinchor	101 000	12° 38' N	1961		GA	7564L							2018
6147		Cours du Saloum - De l'embouchure à Foundiougne Cartouche : Cours du Saloum Cartouche : Cours du Saloum (suite)	35 300 35 300	13° 52' N 14° 00' N 14° 05' N	1958		GA	7565		Gran Canaria, Tenerife et La Gomera (f.s. ES61A) Carte L	200 000	28° 42' N	2018		A0
6148		Embouchure du Rio Nunez	35 000	10° 32' N	1996		GA	7565L							2018
6169		Abords de Safi	50 600	32° 21' N	1963		GA	7568	1991	Approches de Nouakchott Cartouche : A - Port de Nouakchott - Port de l'Amitié	100 000 15 000	18° 10' N 18° 00' N	2016		A0
6170		Du Cap Mazagan au Cap Cantin	156 000	32° 59' N	1958	1985	GA	7569	1993	Approches de Dakar - Baie de Gorée	50 000	14° 40' N	2008		A0
6174		De Joal à Bathurst	100 000	13° 52' N	1959		GA	7570	1994	Rade et port de Dakar	10 000	14° 40' N	2015		A0
6178		Du Cap Ghir à Agadir	51 600	30° 29' N	1961		GA	7573	2857	De Conakry à la rivière Mellacorée	100 000	09° 16' N	2005		A0
6204		Rade d'Essaouira (Mogador)	10 000	31° 30' N	1958		DA	7574	2858	Abords de Conakry - Iles de Los Cartouche : A - Port de Conakry	25 000 10 000	9° 28' N 9° 30' N	2016		A0
6206		Du Cap Hadid au Cap Sim	51 100	31° 32' N	1959		GA	7586		Embouchure de la rivière Mellacorée Cartouche : A - Mouillage de Benty	35 000 10 000	9° 00' N 9° 10' N	2005		A0
6226		Du Cap Cantin au Cap Sim	158 000	31° 59' N	1959		GA	7605	1893	Archipel des Açores - Groupe Central (f.s. PT43102)	300 000	38° 28' N	2018		A0
6227		Du Cap Sim à l'Oued Massa	160 000	30° 43' N	1962		GA	7795	1919	Ilha da Madeira et Ilhas Desertas (f.s. PT36201 et PT36402) Cartouche : A - Porto do Funchal Carte L	100 400 10 000	32° 40' N 32° 38' N	2014		A0
6228		Accès au Rio Nunez	101 000	10° 23' N	1961		GA	7795L							2017
6288		Rio Nunez - Abords de Port Kamsar	12 000	10° 37' N	1990		DA	7796		Ilha da Madeira, Ilhas Desertas et Ilha do Porto Santo (f.s. PT33101 et extrait PT36401) Cartouche : A - Ilha do Porto Santo Carte L	350 000 50 000	32° 44' N 33° 04' N	2015		A0
6297		Embouchure de la Casamance	35 000	12° 33' N	1960		GA	7796L							2015
7185	1085	De Cabo Roxo à Monrovia	1 000 000	9° 29' N	1992		A0								
7186	2086	De Monrovia à Sassandra	1 000 000	3° 32' N	1991		A0								
7270	1082	De Casablanca (Dâr el Beïda) au Cap Jubi - Archipel de Madère (Arquipelago da Madeira) et Iles Canaries (Islas Canarias) (f.s. ES5A)	1 000 000	30° 42' N	2006		A0								
7270L		Carte L													2015

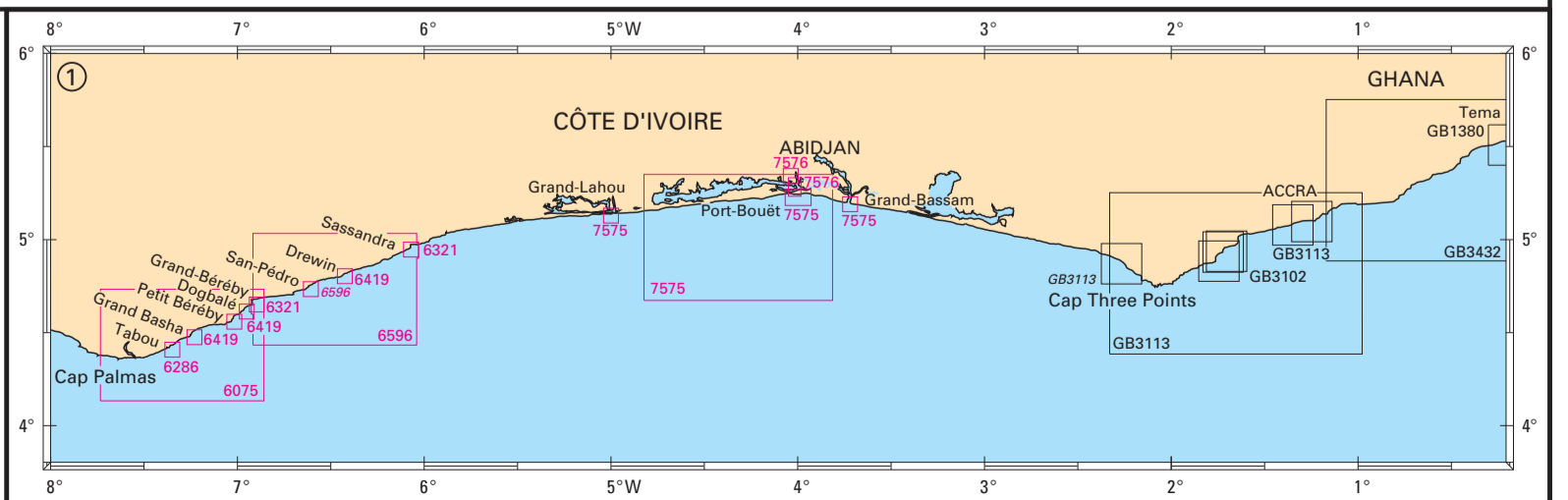
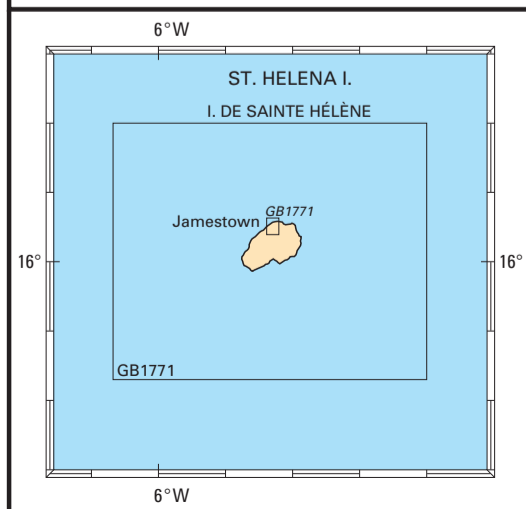
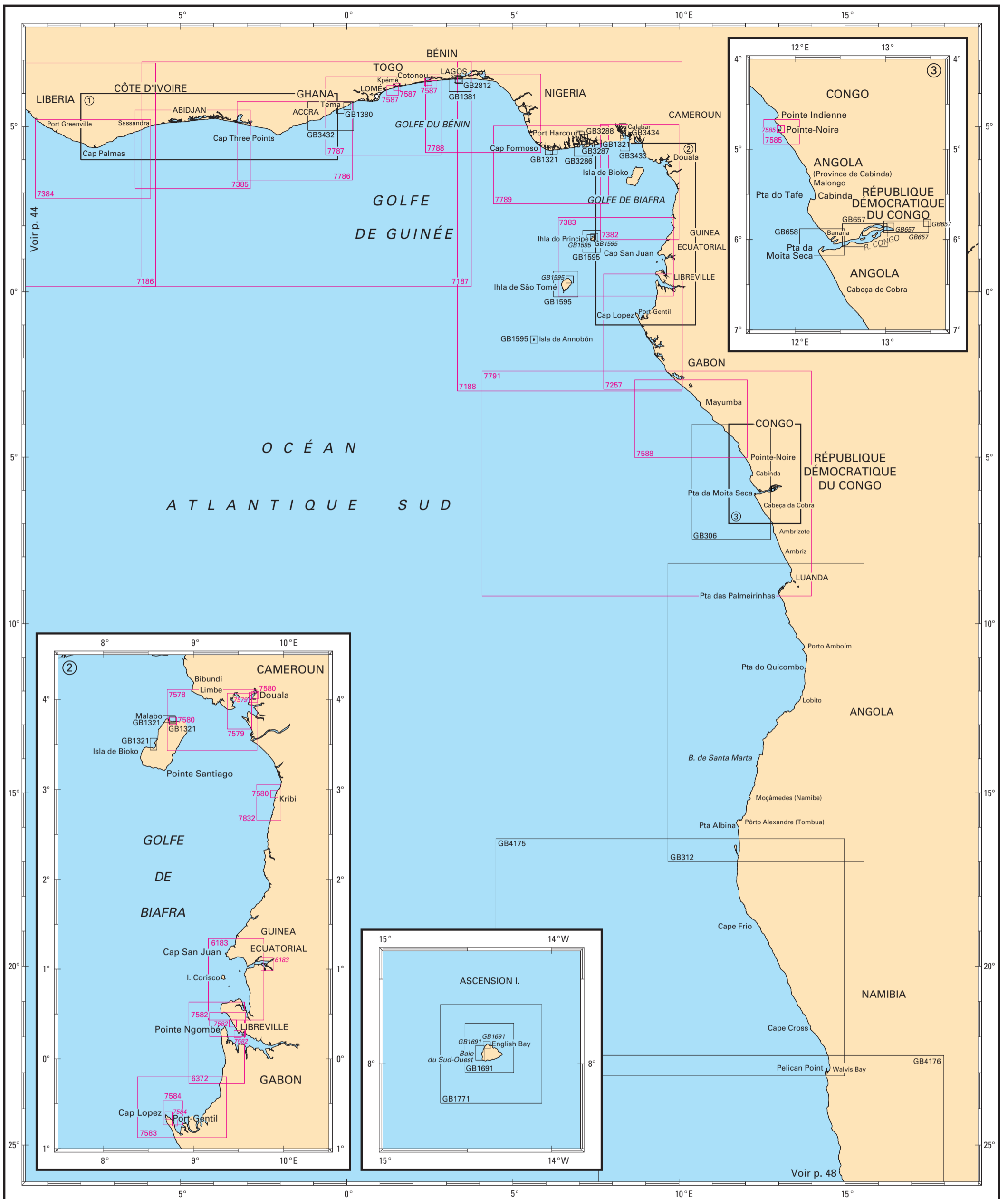
☐ Carte établie en WGS.

xxxxx Carte disponible en totalité ou en partie sous forme d'ENC.

## Cartes étrangères de complément (voir nota)

N°	Titre	Échelle 1 :	Latitude moyenne	Publ.	Édit.	N°	Titre	Échelle 1 :	Latitude moyenne	Publ.	Édit.
GB366	Arquipélago de Cabo Verde	500 000	15° 58' N	1989	2018	GB614	Freetown Harbour	12 000	8° 30' N	1977	2003
GB367	Ports in Cape Verde Cartouche : A - Approches to Porto Grande Cartouche : B - Porto Grande Cartouche : C - Ilha do sal Cartouche : D - Porto da Palmeira Cartouche : E - Approches to Porto da Praia Cartouche : F - Porto da Praia	150 000 17 500 200 000 12 500 150 000 15 000	16° 58' N 14° 54' N 16° 41' N 16° 45' N 14° 52' N 14° 54' N	1989	2018	GB625	Entrance to Sierra Leone River	25 000	8° 32' N	1980	2013
GB608	River Gambia Entrance Cartouche : Banjul	75 000 12 500	13° 28' N 13° 27' N	1977	1990	GB1363	Cape Saint Ann to Monrovia	300 000	6° 47' N	1991	
GB609	River Gambia Albreda to Kuntaur Cartouche : Continuation River Gambia Cartouche : Mac Carthy's Island Cartouche : Mac Carthy's Island Anchorage Cartouche : Kuntaur	100 000 100 000 100 000 7 500 25 000	13° 35' N 13° 22' N 13° 31' N 13° 33' N 13° 40' N	1942		GB1364	Monrovia to Greenville	300 000	5° 33' N	1993	
GB611	Cabo Roxo to Port Kamsar	400 000	11° 12' N	1993	2010	GB1724	Canal do Geba and Bissau Cartouche : Bissau	100 000 25 000	11° 45' N 11° 51' N	1989	2010
						GB1726	Approches to Canal do Geba and Rio Cacheu	100 000	11° 54' N	1989	2010
						GB1727	Bolama and Approches Cartouche : Bolama	100 000 30 000	11° 09' N 11° 34' N	1984	2010
						GB2478	Approches to Monrovia Cartouche : Monrovia	120 000 25 000	6° 25' N 6° 21' N	1989	2004

Nota : ces cartes figurent en noir sur les planches, il est rappelé que le Shom n'assure pas leur commercialisation.



## CÔTE OUEST D'AFRIQUE - GOLFE DE GUINÉE

## Cartes françaises

N°	INT	Titre	Échelle 1 :	Latitude moyenne	Publ. ou Édit.	GC ou T	Format	N°	INT	Titre	Échelle 1 :	Latitude moyenne	Publ. ou Édit.	GC ou T	Format
6075		Du Cap des Palmes à Grand-Béréby	100 000	4° 26' N	1965		GA	7579	2906	Estuaire du Cameroun Cartouche : A - Abords de Douala	40 000	3° 52' N 4° 02' N	2001		A0
6183		Baie de Corisco - Rivières Mondah et Muny Cartouche : Rivière Mitemboni et Rio Mitong	103 000 103 000	0° 53' N 1° 03' N	2014		GA	7580	2908	Ports du Golfe de Guinée Cartouche : A - Côte du Cameroun - Port de Douala Cartouche : B - Côte du Cameroun - Port de Kribi Cartouche : C - Côte de Guinée Equatoriale (Isla de Bioko) - Port de Malabo	10 000 25 000 12 500	4° 02' N 2° 56' N 3° 45' N	2012		A1
6286		Mouillage de Tabou	10 000	4° 24' N	1959		DA	7582	2922	Estuaire du Gabon Cartouche : A - Port d'Owendo Cartouche : B - Port de Libreville	40 000 15 000 15 000	0° 23' N 0° 17' N 0° 24' N	2013		A0
6321		Grand-Béréby Cartouche : Sassandra	15 000 15 000	4° 39' N 4° 56' N	1964		DA	7583	2923	De la Pointe Ekuata au Cap Lopez	100 000	0° 32' S	2006		A0
6372		Du Cap Estérias à la Pointe Ekuoueta	103 000	0° 10' N	2014		GA	7584	2924	Abords de Port-Gentil et du Cap Lopez Cartouche : A - Port-Gentil Cartouche : B - Cap Lopez	40 000 12 500 15 000	0° 36' S 0° 42' S 0° 37' S	2015		A0
6419		Grand Basha (Tolou) Cartouche : Petit Béréby Cartouche : Dogbalé (Roc Béréby) Cartouche : Drewin (Monogaga)	20 000 20 000 20 000 20 000	4° 28' N 4° 33' N 4° 36' N 4° 48' N	1961		DA	7585	2931	Abords de Pointe-Noire Cartouche : A - Port de Pointe-Noire	40 000 10 000	4° 48' S 4° 47' S	2015		A0
6596		De Grand-Béréby à Sassandra Cartouche : Port de San-Pédro	100 000 20 000	4° 44' N 4° 44' N	1971		GA	7587	2881	Port de Lomé - Rade de Kpémé - Port de Cotonou Cartouche : A - Port de Lomé Cartouche : B - De Lomé à Kpémé Cartouche : C - Rade de Kpémé Cartouche : D - Port de Cotonou Cartouche : E - De Cotonou à Sèmè-Kpodji	15 000 75 000 25 000 15 000 75 000	6° 08' N 6° 05' N 6° 11' N 6° 20' N 6° 17' N	2015		A0
7186	2086	De Monrovia à Sassandra	1 000 000	3° 32' N	1991		A0	7588	2813	De Gamba à Pointe Noire	350 000	5° 40' S	2016		A0
7187	2087	De Sassandra à Lagos	1 000 000	3° 33' N	2009		A0	7786	2806	De Lagune Aby à Tema (f.s. GB1383)	350 000	4° 34' N	2018		A0
7188	2088	De Lagos à Gamba	1 000 000	1° 58' N	1990		A0	7787	2807	De Tema à Cotonou (f.s. GB1384)	350 000	5° 19' N	2018		A0
7257	2812	De Libreville à Gamba	351 000	1° 12' S	1995		A0	7788	2808	De Cotonou à Pennington River (f.s. GB1385)	350 000	5° 24' N	2011		A0
7382	2810	De Calabar à Bata - Isla de Bioko	350 000	3° 19' N	2013		A0	7789	2809	De Pennington River à Opobo River (f.s. GB1386)	350 000	3° 51' N	2011		A0
7383	2811	De Bata à Libreville - Ilhas do Príncipe et de São Tomé	351 000	1° 03' N	1996		A0	7791	2089	De Gamba à Luanda (f.s. GB311)	1 000 000	5° 47' S	2012		A0
7384	2804	De Greenville à Sassandra	350 000	4° 01' N	1995		A0	7832		Approches de Kribi	40 000	2° 50' S	2017		A0
7385	2805	De Sassandra à la Lagune Aby	350 000	4° 18' N	1996		A0								
7575	2872	Approches d'Abidjan Cartouche : A - Abords d'Abidjan Cartouche : B - Grand-Lahou Cartouche : C - Grand-Bassam	100 000 40 000 20 000 35 000	5° 00' N 5° 13' N 5° 07' N 5° 11' N	1997		A0								
7576	2873	Port d'Abidjan Cartouche : A - Baie du Banco	10 000 10 000	5° 16' N 5° 20' N	2016		A0								
7578	2905	Approches de l'estuaire du Cameroun et de Malabo	100 000	3° 46' N	2005		A0								

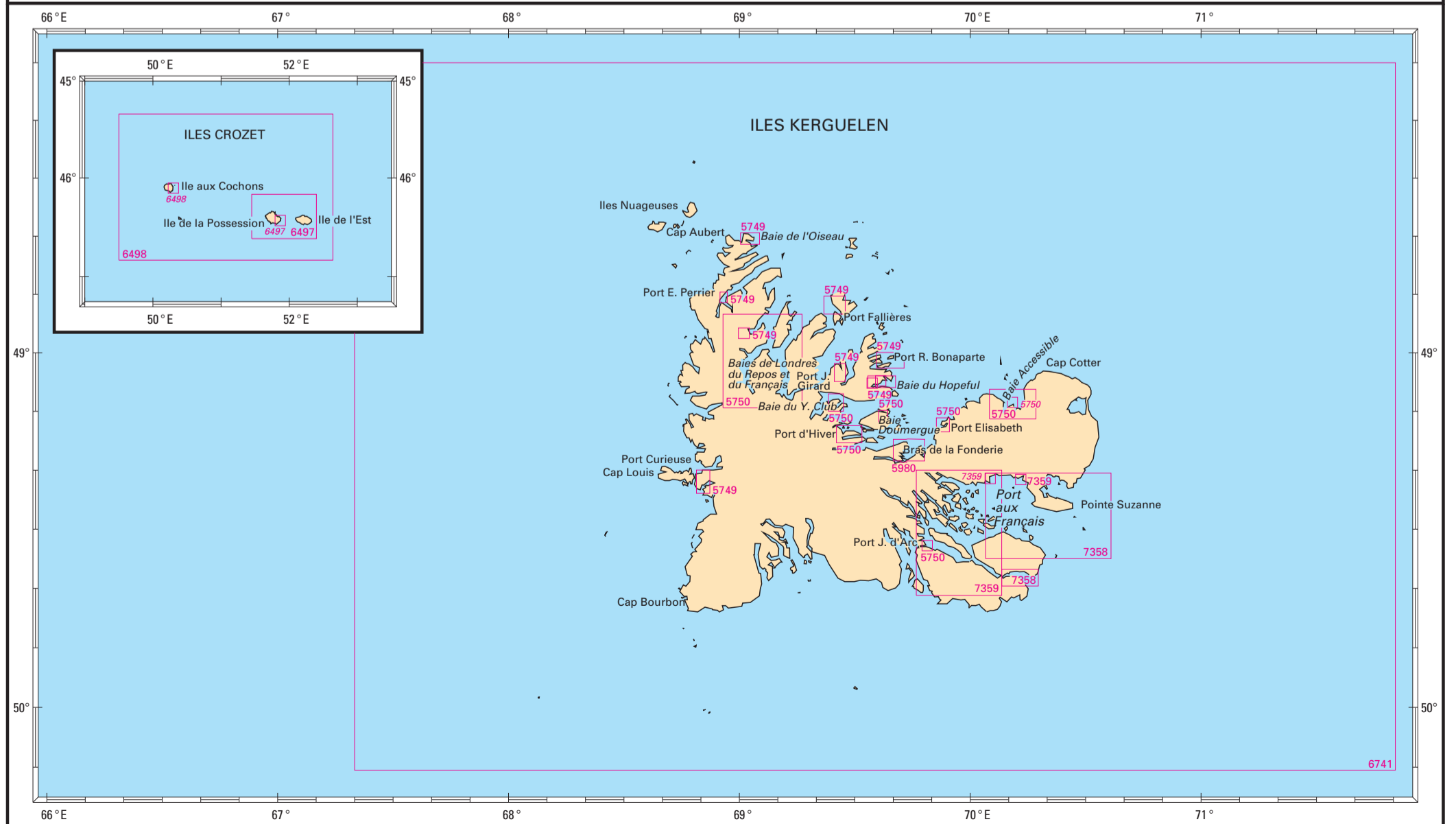
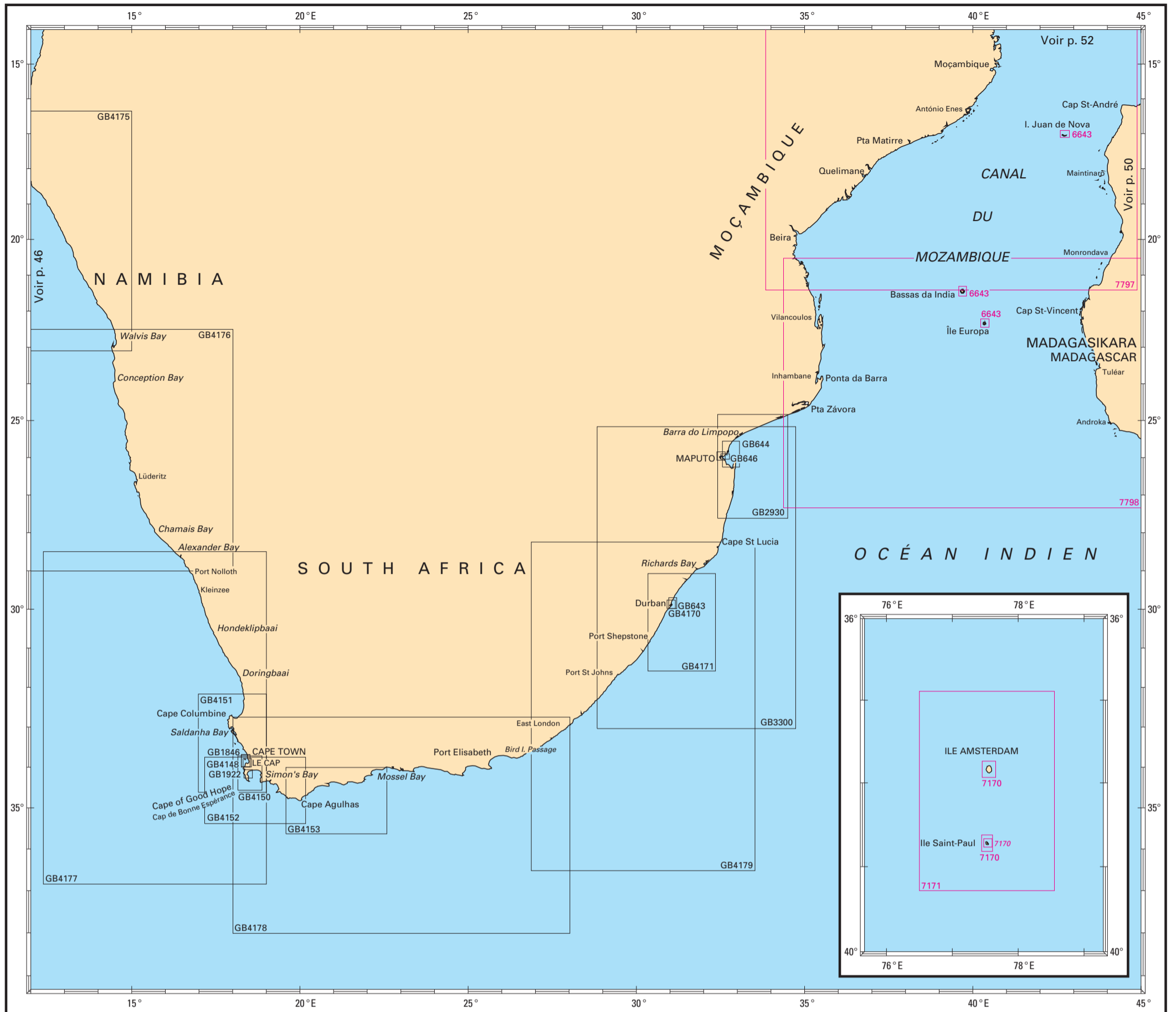
☐ Carte établie en WGS.

xxxx Carte disponible en totalité ou en partie sous forme d'ENC.

## Cartes étrangères de complément (voir nota)

N°	Titre	Échelle 1 :	Latitude moyenne	Publ.	Édit.	N°	Titre	Échelle 1 :	Latitude moyenne	Publ.	Édit.
GB306	Pointe Tchitembo to Cabeça da Cobra	350 000	8° 56' S	2008	2017	GB1771	Saint Helena with Approaches to Ascension Island Cartouche : A - Approaches to Ascension Island Cartouche : B - Saint Helena Cartouche : C - Saint Helena - Rupert's and James Bays	150 000 125 000 15 000	7° 58' S 15° 55' S 15° 59' S	1994	2005
GB312	Luanda to Baía dos Tigres	1 000 000	12° 10' S	2010		GB2812	Lagos Harbour Cartouche : Tin Can Island Terminal	12 500 12 500	6° 24' N 6° 26' N	1986	2017
GB657	River Congo - Ponta da Cafumbila to Matadi Cartouche : A - Continuation to Matadi Cartouche : B - Boma Cartouche : C - Matadi	50 000 50 000 12 500 12 500	5° 58' S 5° 51' S 5° 52' S 5° 48' S	2003	2017	GB3102	Takoradi and Sekondi Bays Cartouche : A - Takoradi Harbour Cartouche : B - Sekondi Naval Harbour	15 000 7 500 7 500	4° 56' N 4° 53' N 4° 56' N	1981	2014
GB658	Entrance to River Congo	50 000	6° 02' S	2003	2008	GB3113	Cape Three Points to Saltpond Cartouche : A - Axim bay Cartouche : B - Cape Coast Anchorage Cartouche : C - Elmina Bay	150 000 50 000 12 000 15 000	4° 49' N 4° 52' N 5° 06' N 5° 05' N	1982	2010
GB1321	Ports and Terminals in the Gulf of Guinea Cartouche : A - Nun River Entrance Cartouche : B - Brass River Entrance Cartouche : C - Opobo River Entrance Cartouche : D - Bahia de Luba Cartouche : E - Punta Europa to Puerto de Malabo Cartouche : F - Puerto de Malabo	50 000 50 000 50 000 50 000 30 000 12 500	4° 16' N 4° 17' N 4° 29' N 3° 30' N 3° 47' N 3° 46' N	1995	2018	GB3286	Approaches to Bonny River	60 000	4° 16' N	1991	2014
GB1380	Ports and Anchorages in Ghana, Togo and Bénin Cartouche : D - Ghana, Accra Roads Cartouche : E - Ghana, Port of Tema	30 000 12 500	5° 30' N 5° 37' N	1996	2009	GB3287	Bonny River - Field Point to Ford Point	25 000	4° 29' N	1990	2016
GB1381	Approaches to Lagos	75 000	6° 16' N	1994	2011	GB3288	Bonny River - Ford Point to Port Harcourt Cartouche : A - Ford Point to Bakana Point Cartouche : B - Bakana Point to Port Harcourt Cartouche : C - Port Harcourt	25 000 17 500 7 500	4° 40' N 4° 44' N 4° 45' N	1990	2018
GB1595	Ilhas do Príncipe, De São Tomé and Isla de Annobón Cartouche : A - Baía das Agulhas Cartouche : B - Baía de Santo António Cartouche : C - Portos de Fernão Dias and São Tomé Cartouche : D - São Tomé Cartouche : E - Ilha do Príncipe Cartouche : F - Ilha de São Tomé Cartouche : G - Isla de Annobón	37 500 37 500 40 000 15 000 150 000 175 000 50 000	1° 37' N 1° 39' N 0° 22' N 0° 21' N 1° 31' N 0° 14' N 1° 26' S	1995	2017	GB3432	Saltpond to Tema	150 000	4° 19' N	1996	2010
GB1691	Ascension Island Cartouche : A - English Bay Cartouche : B - Clarence Bay to South West Bay	50 000 10 000 15 000	7° 54' S 7° 53' S 7° 56' S	1994	2005	GB3433	Approaches to Calabar - Sheet 1	50 000	4° 30' N	1970	2013
						GB3434	Approaches to Calabar - Sheet 2 Cartouche : A - Jamestown to Calabar Cartouche : B - Ports of Calabar	50 000 10 000	4° 49' N 4° 59' N	1991	2006
						GB4175	Baía dos Tigres to Walvis Bay	1 000 000	20° 30' S	2017	
						GB4176	Walvis Bay to Orange River	1 000 000	25° 45' S	2017	

Nota : ces cartes figurent en noir sur les planches, il est rappelé que le Shom n'assure pas leur commercialisation.



Pour les cartes à petite échelle, consulter les p. 4 à 7.

## AFRIQUE DU SUD - OCÉAN INDIEN - CANAL DU MOZAMBIQUE

## Cartes françaises

N°	INT	Titre	Échelle 1 :	Latitude moyenne	Publ. ou Édit.	GC ou T	Format	N°	INT	Titre	Échelle 1 :	Latitude moyenne	Publ. ou Édit.	GC ou T	Format
5749		<b>Ports et mouillages aux îles de Kerguelen</b> Cartouche : Port Curieuse Cartouche : Baie de l'Oiseau (Port Christmas) Cartouche : Port Edmond Perrier Cartouche : Port Matha Cartouche : Presqu'île Joffre - Port Roland Bonaparte Cartouche : Baie du Hopeful Cartouche : Port Fallières Cartouche : Port Jules Girard Cartouche : Mouillage Bon-Abri (Baie du Hopeful) Cartouche : Baie du Hopeful - Cascade Lozère	30 000 30 000 30 000 30 000 30 000 30 000 30 000 30 000 10 000 10 000	49° 21' S 48° 40' S 48° 50' S 48° 56' S 49° 01' S 49° 04' S 48° 51' S 49° 03' S 49° 05' S 49° 04' S	1938		DA	6498		<b>Îles Crozet</b> Cartouche : A - Ile aux Cochons - Côte Est, Mouillage de la Meurthe	250 000 50 000	46° 05' S 46° 06' S	2017		GA
5750		<b>Ports et mouillages aux îles Kerguelen</b> Cartouche : Baie du Yacht-Club Cartouche : Port d'Hiver Cartouche : Baie Doumergue Cartouche : Port Elisabeth Cartouche : Baie Accessible Cartouche : Baie Accessible - Anse Betsy Cartouche : Port Jeanne d'Arc Cartouche : Baies de Londres, du Repos et du Français	30 000 30 000 25 000 30 000 60 000 15 000 10 000 100 000	49° 08' S 49° 13' S 49° 10' S 49° 12' S 49° 08' S 49° 08' S 49° 32' S 49° 01' S	1978		DA	6643		<b>Îles et récifs du canal de Mozambique</b> Cartouche : A - Ile Juan de Nova Cartouche : B - Mouillage Nord d'Europa Cartouche : C - Ile Europa Cartouche : D - Îles Bassas da India Cartouche : E - Îles Glorieuses	50 000 15 000 50 000 150 000 150 000	17° 00' S 22° 18' S 22° 20' S 21° 26' S 11° 29' S	1991		GA
5980		<b>Bras de la Fonderie</b>	15 000	49° 16' S	1946		DA	6741		<b>Îles Kerguelen</b>	300 000	49° 10' S	2017		A0
6497		<b>Île de la Possession, Île de l'Est</b> Cartouche : A - Île de la Possession - Baie du Marin - Port Alfred	75 000 10 000	46° 23' S 46° 25' S	2018		GA	7170		<b>Îles Saint-Paul et Amsterdam</b> Cartouche : A - Ile Saint-Paul Cartouche : B - Ile Amsterdam Cartouche : C - Mouillage de l'île Saint-Paul	30 000 30 000 15 000	38° 43' S 37° 50' S 38° 43' S	2014		A0
								7171	7748	<b>Approches des îles Saint-Paul et Amsterdam</b>	350 000	38° 05' S	2017		A1
								7358		<b>Îles Kerguelen - Golfe du Morbihan - Partie Est</b> Cartouche : A - Baie Greenland	35 800 35 800	49° 27' S 49° 38' S	2017		A0
								7359		<b>Îles Kerguelen - Golfe du Morbihan (partie Ouest)</b> Cartouche : A - Pointe Molloy Cartouche : B - Port-aux-Français	10 000 10 000	49° 21' S 49° 21' S	2017		A0
								7797	7054	<b>Canal du Mozambique - Partie centrale</b>	1 000 000	17° 51' S	2016		A0
								7798	7053	<b>Canal du Mozambique - Partie Sud</b>	1 000 000	23° 57' S	2016		A0

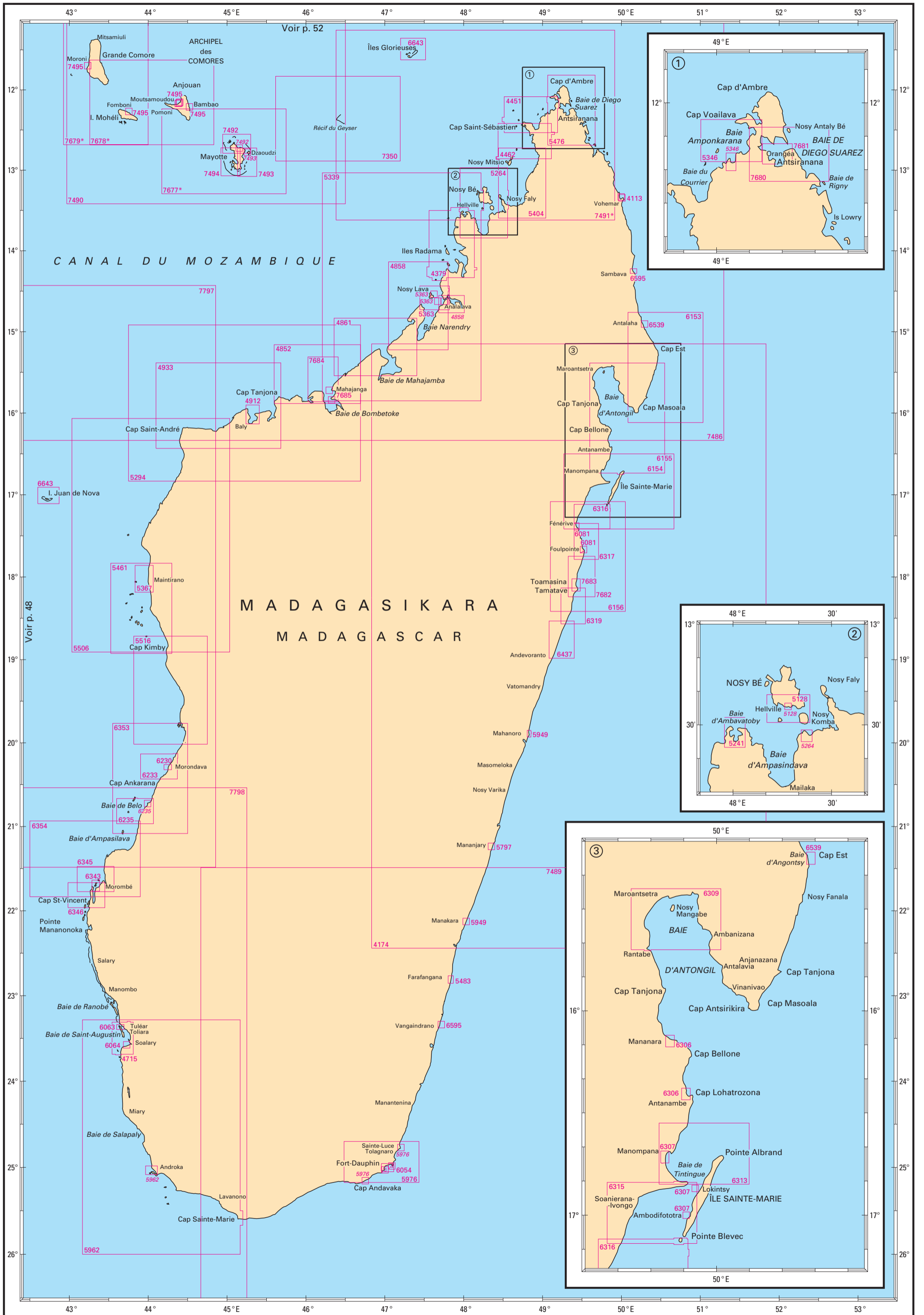
⊕ Cette carte comporte des délimitations des espaces maritimes français.

☐ Carte établie en WGS.

xxxxx Carte disponible en totalité ou en partie sous forme d'ENC.

## Cartes étrangères de complément (voir nota)

N°	Titre	Échelle 1 :	Latitude moyenne	Publ.	Édit.	N°	Titre	Échelle 1 :	Latitude moyenne	Publ.	Édit.
GB643	Durban Harbour	10 000	29° 52' S	1999	2011	GB4151	Cape Deseada to Table Bay	300 000	33° 23' S	2001	
GB644	Baía de Maputo	75 000	25° 54' S	1994	2017	GB4152	Table Bay to Cape Agulhas	300 000	34° 34' S	2001	
GB646	Porto de Maputo Cartouche : Canal da Matola	25 000 25 000	25° 58' S 25° 57' S	1989	2017	GB4153	Cape Agulhas to Cape St Blaize	300 000	34° 48' S	2001	
GB1846	Table Bay	10 000	33° 53' S	1998	2010	GB4170	Approches to Durban	30 000	29° 51' S	2004	2007
GB1922	Simon's Bay	10 000	34° 09' S	2000	2000	GB4171	Port Shepstone to Tugela River	300 000	30° 20' S	2013	
GB2930	Jesser Point to Boa Paz	300 000	26° 13' S	1995	2002	GB4175	Baía dos Tigres to Walvis Bay	1 000 000	20° 30' S	2017	
GB3300	Mbashe Point to Maputo	1 000 000	29° 06' S	1963	1994	GB4176	Walvis Bay to Orange River	1 000 000	25° 45' S	2017	
GB4148	Approches to Table Bay Cartouche : Murray's Bay Harbour	36 000	33° 50' S	2002	2007	GB4177	Orange River to Table Bay	1 000 000	32° 45' S	2017	
GB4150	Table Bay to Valsbaai	100 000	34° 08' S	2001		GB4178	Table Bay to East London	1 000 000	35° 22' S	2018	
						GB4179	East London to Richards Bay	1 000 000	32° 22' S	2018	



## MADAGASCAR - ARCHIPEL DES COMORES

## Cartes françaises

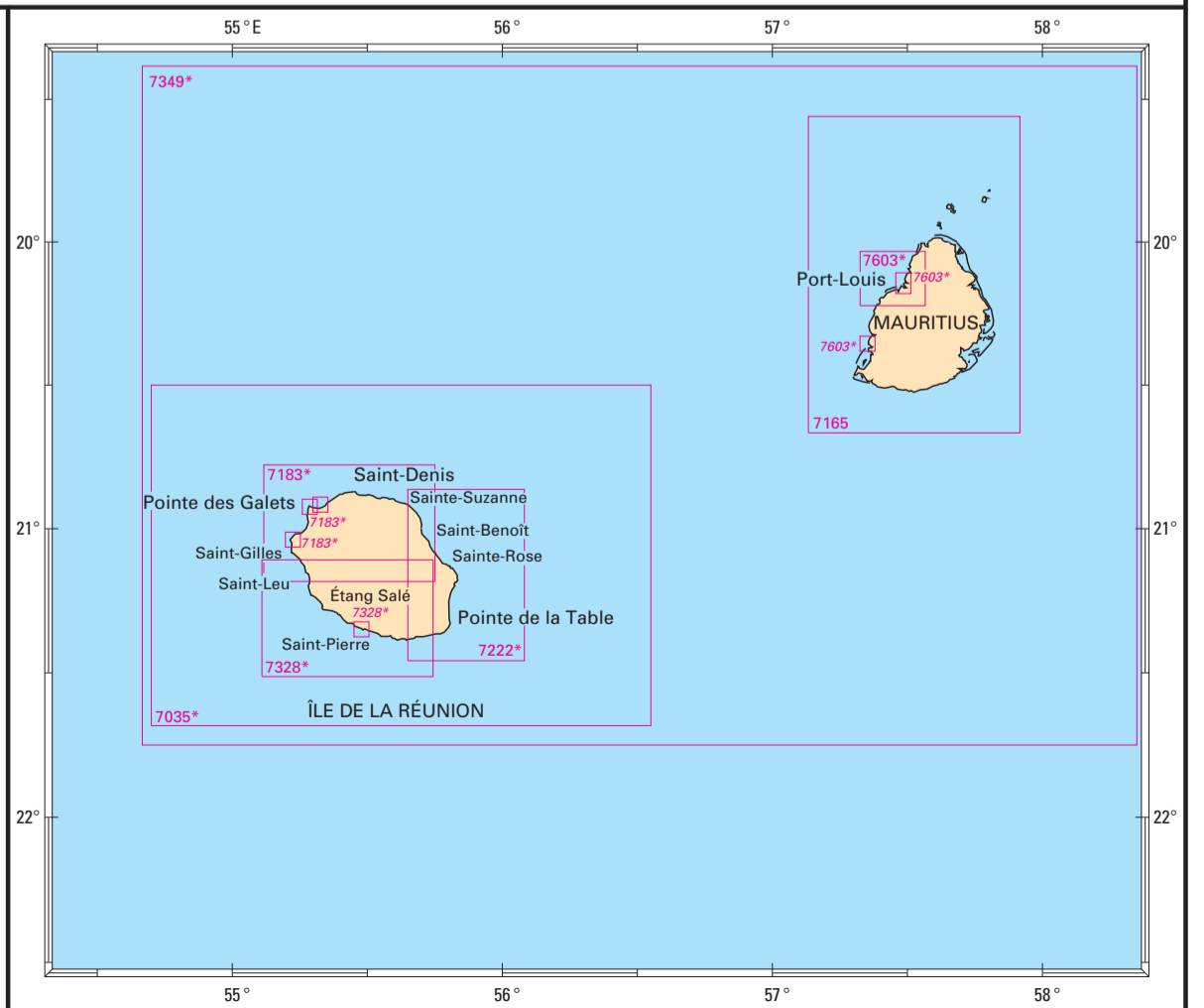
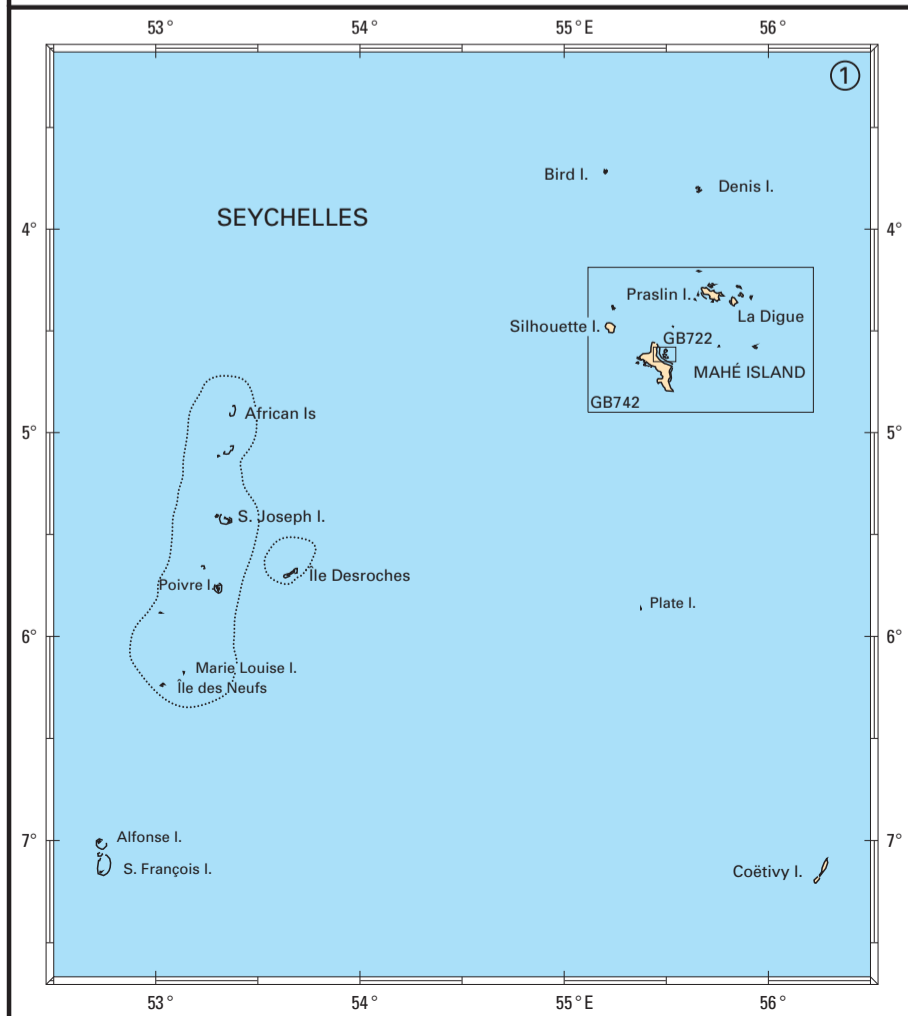
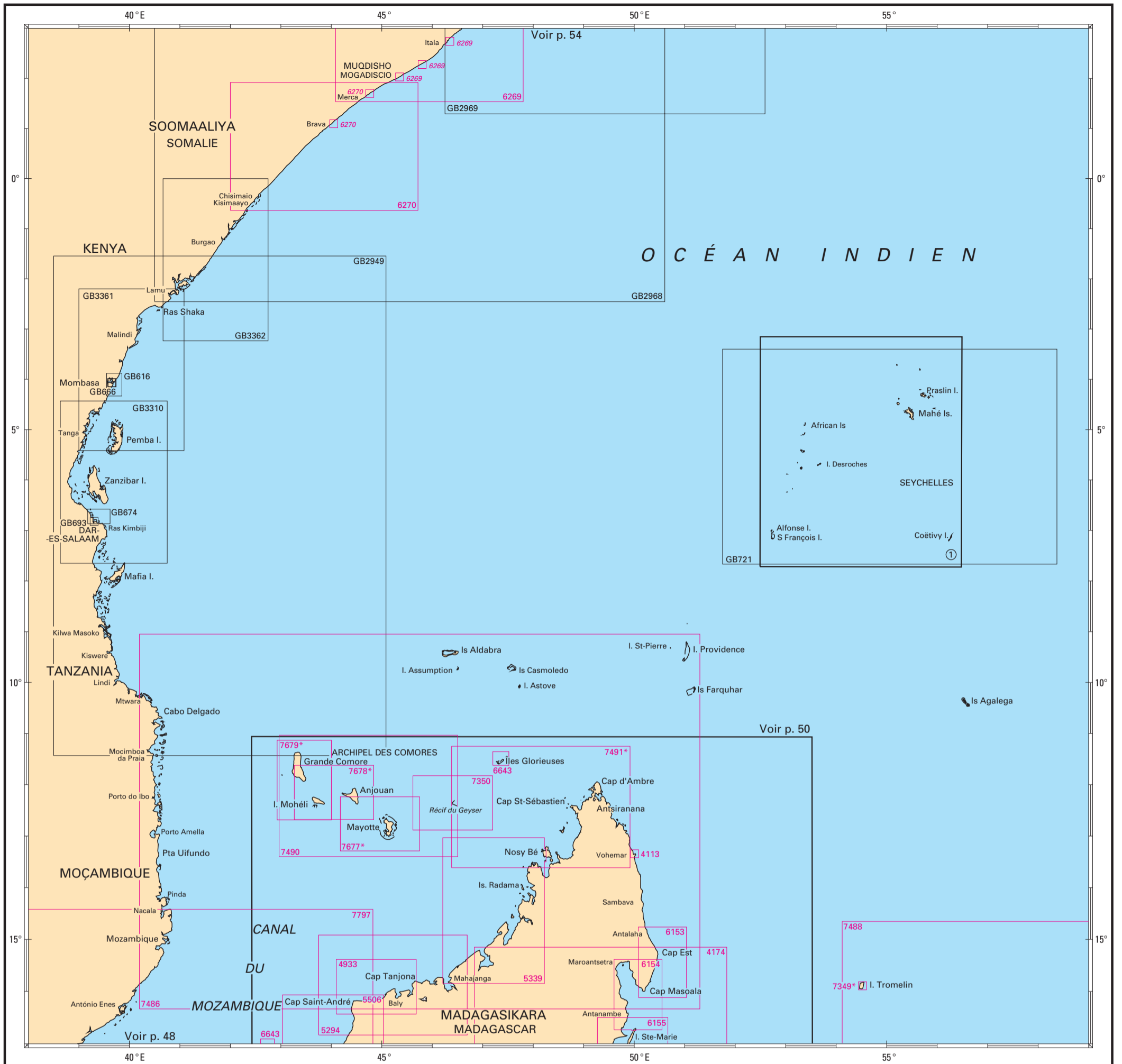
N°	INT	Titre	Échelle 1 :	Latitude moyenne	Publ. ou Édité.	GC ou T	Format	N°	INT	Titre	Échelle 1 :	Latitude moyenne	Publ. ou Édité.	GC ou T	Format
4113		Baie de Vohemar Cartouche : Entrée de Vohemar	20 100 11 200	13° 19' S 13° 20' S	1936		DA	6309		Baie d'Antongil, abords de Maroantsetra	50 200	15° 33' S	1961		GA
4174		De la Baie d'Antongil à Manakara	876 000	18° 47' S	1952		GA	6313		Canal de Sainte-Marie - Partie Nord - Baie de Tintingue	49 900	16° 41' S	1960		GA
4379		De la Baie Ampasindava à Nosy Saba - Ile et port Radama	99 900	13° 55' S	1939		GA	6315		Canal de Sainte-Marie, partie Sud	49 900	16° 59' S	1960		GA
4451		Du Cap Voailava au Cap Saint-Sébastien	80 000	12° 18' S	1911		GA	6316		De l'île Sainte-Marie à Fénérive	49 800	17° 15' S	1961		GA
4462		Du Cap Saint-Sébastien à la rivière Sahinana	80 000	12° 38' S	1903		GA	6317		De Fénérive à Foulpointe	49 700	17° 34' S	1961		GA
4715		Rade de Tuléar - Baie de Saint-Augustin	45 000	23° 29' S	1955		GA	6319		Abords Sud de Tamatave	49 500	18° 21' S	1962	1972	GA
4852		De la rivière Antsena au Cap Tanjo (Baie de Bombetoka)	121 000	15° 31' S	1973		GA	6343		Mouillage de Morombe	15 000	21° 42' S	1961		GA
4858		De Nosy Valiha à la Pointe Ambatomifoko Cartouche : Rivière Loza ou Antambo (suite)	125 000 125 000	14° 40' S 14° 39' S	1908		GA	6345		Abords Nord de Morombe	49 700	21° 37' S	1963		GA
4861		De la Pointe Marolahy à la Pointe Maromanjo - Baie de Mahajamba	121 000	15° 11' S	1941		GA	6346		Abords Sud de Morombe	49 600	21° 48' S	1963		GA
4912		Baie de Baly	40 000	16° 01' S	1895		DA	6353		Du delta de la Tsiribihina à Nosy Andriamitaroka	150 000	20° 25' S	1963		GA
4933		Du Cap Tanjona au Cap Saint-André	178 000	15° 54' S	1902		GA	6354		De Nosy Andriamitaroka à Morombe	149 000	21° 23' S	1965		GA
5128		Partie Sud de Nossi-Bé Cartouche : Mouillage d'Helville	25 000 10 000	13° 25' S 13° 24' S	1956		GA	6437		Abords Nord d'Andevoranto	50 700	18° 45' S	1963		GA
5241		Baie d'Ambavatoby	25 000	13° 32' S	1904		DA	6539		Abords d'Antalaha Cartouche : Baie d'Angontsy	15 000 15 000	14° 54' S 15° 14' S	1967		DA
5264		De la Pointe d'Andemby à la Pointe d'Angadoka - Abords de Nossi-Bé Cartouche : Rivière Antsahampana	100 000 40 000	13° 24' S 13° 33' S	1908		GA	6595		Mouillages de la côte Est de Madagascar Cartouche : Mouillage de Sambava Cartouche : Mouillage de Vangaindrano	20 000 15 000	14° 15' S 23° 20' S	1970		DA
5294		Du Cap Saint-André à Majunga	330 000	15° 52' S	1906		GA	6643		Iles et récifs du canal de Mozambique Cartouche : A - Ile Juan de Nova Cartouche : B - Mouillage Nord d'Europa Cartouche : C - Ile Europa Cartouche : D - Iles Bassas da India Cartouche : E - Iles Glorieuses	50 000 15 000 50 000 150 000 150 000	17° 00' S 22° 18' S 22° 20' S 21° 26' S 11° 29' S	1991		GA
5339		De Majunga à Nossi-Bé	331 000	14° 26' S	1909		GA	7350		Récif du Geyser - Banc de la Zélée	156 000	12° 21' S	2008		A0
5346		Baie du Courrier et ses abords Cartouche : Baie d'Ambararata	35 000 35 000	12° 11' S 12° 17' S	1910		GA	7486	7055	Canal du Mozambique - Partie Nord	1 080 000	12° 41' S	2013		A0
5363		Abords d'Analalava Cartouche : Passe du Milieu Cartouche : Mouillage de Nosy Lava Cartouche : Analalava	50 000 25 000 15 000 25 000	14° 34' S 14° 37' S 14° 32' S 14° 37' S	1923		GA	7489	7064	Approches Sud-Est de Madagascar	1 000 000	24° 00' S	2017		A0
5367		Maintirano et ses abords	37 500	18° 01' S	1909		GA	7490	7710	Archipel des Comores	350 000	12° 14' S	2013		A0
5404		De la rivière Sahinana à la Pointe d'Andemby - Iles Mitsio	100 000	13° 09' S	1912		GA	7491	7720	De Nosy Bé à la Baie d'Antsiranana - Récif du Geyser - Iles Glorieuses Carte L	350 000	12° 26' S	1998		A0
5461		Iles Barren - Atterrages de Maintirano	126 000	18° 22' S	1939		GA	7491L					2014		
5476		De la Baie du Courrier à la Baie du Rodo	101 000	12° 14' S	1956		GA	7492		Ile de Mayotte - Partie Nord - De la Passe des Îles Choazil à Dzaoudzi Cartouche : A - Baie de Longoni	35 000 10 000	12° 40' S 12° 43' S	2014		A0
5483		Mouillage de Farafangana	15 000	22° 48' S	1913		DA	7493		Ile de Mayotte - Partie Est - De Dzaoudzi à la Pointe Saziley Cartouche : A - Mouillages de Dzaoudzi	35 000 15 000	12° 53' S 12° 46' S	2015		A0
5506		Du Cap Kimby au Cap Saint André	325 000	17° 29' S	1915		GA	7494		Ile de Mayotte - Partie Ouest - De Chissioua Mbuini à la Baie d'Acoua	35 000	12° 52' S	2014		A0
5516		De la rivière Tsiribihina au Cap Kimby.	219 000	19° 22' S	1914		DA	7495		Ports et mouillages de l'archipel des Comores Cartouche : A - Anjouan - Mouillages de Moutsamoudou et d'Ouani Cartouche : B - Anjouan - Appontement pétrolier d'Ouani Cartouche : C - Anjouan - Port de Moutsamoudou Cartouche : D - Anjouan - Mouillages de Bambao et de Domoni Cartouche : E - Mohéli - Mouillage de Fomboni Cartouche : F - Grande Comore - Mouillages de Moroni	20 000 5 000 5 000 20 000 20 000 10 000	12° 10' S 12° 09' S 12° 10' S 12° 14' S 12° 16' S 11° 42' S	2017		A0
5797		Mananjary	15 000	21° 14' S	1956		DA	7677		Île de Mayotte Carte L	156 000	12° 45' S	2013		A0
5949		Mouillages à la côte Est de Madagascar Cartouche : Manakara Cartouche : Mahanoro	10 000 20 000	22° 07' S 19° 53' S	1958		DA	7677L					2016		A0
5962		De Tuléar au Cap Sainte-Marie Cartouche : Androka	312 000 100 000	24° 38' S 25° 02' S	1953		GA	7678		Îles Anjouan et Mohéli Carte L	156 000	12° 09' S	2012		A0
5976		Du Cap Andavaka à Sainte-Luce Cartouche : Rade de Sainte-Luce Cartouche : Baie des Galions (Ankobanalabe)	100 000 35 000 25 000	24° 56' S 24° 46' S 25° 09' S	1958		GA	7678L					2016		A0
6054		Abords de Fort-Dauphin Cartouche : A - Fort-Dauphin Cartouche : B - Mouillage d'Itapère Cartouche : C - Baie de Fort-Dauphin Cartouche : D - Accès au Port d'Ehoala	12 000 12 000 35 000 25 000	25° 01' S 24° 59' S 25° 00' S 25° 05' S	2010		A0	7679		Îles Grande Comore et Mohéli Carte L	156 000	11° 52' S	2012		A0
6063		Rade de Tuléar	10 000	23° 22' S	1953		GA	7679L					2016		A0
6064		Mouillage de Soalary	10 000	23° 34' S	1951		DA	7680		Approches de la Baie d'Antsiranana (Diégo-Suarez)	40 000	12° 15' S	2013		A0
6081		Mouillages de Fénérive et de Foulpointe Cartouche : Mouillage de Foulpointe	15 000 15 000	17° 23' S 17° 40' S	1954		DA	7681		Baie d'Antsiranana (Diégo-Suarez)	15 000	12° 15' S	2013		A0
6153		D'Antalaha au Cap Masoala	154 000	15° 26' S	1973		GA	7682	7722	Abords Nord de Toamasina (Tamatave)	50 000	18° 00' S	2013		A0
6154		De Nosy Fanala à l'île Sainte-Marie - Baie d'Antongil	154 000	16° 03' S	1968		GA	7683	7723	Port et Passes de Toamasina (Tamatave)	15 000	18° 06' S	2012		A0
6155		Abords de l'île Sainte-Marie	153 000	16° 57' S	1961		GA	7684	7724	Approches de Mahajanga	50 000	15° 39' S	2017		A0
6156		De l'île Sainte-Marie à Tamatave	152 000	17° 45' S	1963		GA	7685	7725	Ports de Mahajanga et Boanamaray Cartouche : A - Port de Mahajanga Cartouche : B - Port de Boanamaray	10 000 10 000	15° 43' S 15° 50' S	2017		A1
6230		Mouillage de Morondava	15 000	20° 17' S	1962		DA	7797	7054	Canal du Mozambique - Partie centrale	1 000 000	17° 51' S	2016		A0
6233		Abords de Morondava	50 200	20° 17' S	1962		GA	7798	7053	Canal du Mozambique - Partie Sud	1 000 000	23° 57' S	2016		A0
6235		Abords de Belo-sur-Mer Cartouche : Belo-sur-Mer	50 000 15 000	20° 49' S 20° 43' S	1960		GA								
6306		Mouillages de Mananara et d'Antanambe Cartouche : Mouillage de Mananara Cartouche : Mouillage d'Antanambe	15 000 15 000	16° 08' S 16° 24' S	1961		DA								
6307		Côte Est de Madagascar - Mouillages Cartouche : Baie de Tintingue - Manompana Cartouche : Ile Sainte-Marie - Côte Ouest - Lokintsy Cartouche : Ile Sainte-Marie - Côte Ouest - Ambodifotra (Port Sainte-Marie)	15 000 10 000 10 000	16° 42' S 16° 52' S 17° 00' S	1960		DA								

⊕ Cette carte comporte des délimitations des espaces maritimes français.

▲ Spatiocarte marine.

□ Carte établie en WGS.

xxxx Carte disponible en totalité ou en partie sous forme d'ENC.





## CÔTE EST D'AFRIQUE - ÎLES MAURICE ET DE LA RÉUNION - SEYCHELLES

## Cartes françaises

N°	INT	Titre	Échelle 1 :	Latitude moyenne	Publ. ou Édit.	GC ou T	Format	N°	INT	Titre	Échelle 1 :	Latitude moyenne	Publ. ou Édit.	GC ou T	Format
4113		Baie de Vohemar Cartouche : Entrée de Vohemar	20 100 11 200	13° 19' S 13° 20' S	1936		DA	7222		La Réunion - Partie Est - De la Pointe de la Rivière du Mât à la Pointe Marcellin	60 000	21° 09' S	1996		A0
4174		De la Baie d'Antongil à Manakara	876 000	18° 47' S	1952		GA	7222L		Carte L					2016
4933		Du Cap Tanjona au Cap Saint-André	178 000	15° 54' S	1902		GA	7328		La Réunion - Partie Sud - De la Pointe des Châteaux à la Pointe Marcellin	59 900	21° 18' S	2012		A0
5294		Du Cap Saint-André à Majunga	330 000	15° 52' S	1906		GA	7328L		Cartouche : A - Port de Saint-Pierre	10 000	21° 20' S			2012
5339		De Majunga à Nossi-Bé	331 000	14° 26' S	1909		GA	7349	7730	De la Réunion à Maurice (Mauritius) - Ile Tromelin	350 000	20° 34' S	1996		A0
5506		Du Cap Kimby au Cap Saint André	325 000	17° 29' S	1915		GA	7349L		Cartouche : A - Ile Tromelin	30 000	15° 53' S			2014
6153		D'Antalaha au Cap Masoala	154 000	15° 26' S	1973		GA	7350		Récif du Geyser - Banc de la Zélée	156 000	12° 21' S	2008		A0
6154		De Nosy Fanala à l'île Sainte-Marie - Baie d'Antongil	154 000	16° 03' S	1968		GA	7486	7055	Canal du Mozambique - Partie Nord	1 080 000	12° 41' S	2013		A0
6155		Abords de l'île Sainte-Marie	153 000	16° 57' S	1961		GA	7488	7063	De l'île de la Réunion à l'île Rodrigues et à l'île Tromelin	1 050 000	18° 12' S	2013		A0
6269		De Meregh à Merca Cartouche : A - Port de Mogadiscio Cartouche : B - Mouillage de Uarsciech Cartouche : C - Mouillages d'Itala	425 000 15 000 50 000 50 000	2° 48' N 2° 01' N 2° 16' N 2° 44' N	1993		GA	7490	7710	Archipel des Comores	350 000	12° 14' S	2013		A0
6270		De Merca à Chisimaio Cartouche : Mouillage de Brava Cartouche : Mouillage de Merca	380 000 50 000 50 000	0° 38' N 1° 05' N 1° 41' N	1962		GA	7491	7720	De Nosy Bé à la Baie d'Antsiranana - Récif du Geyser - Iles Glorieuses	350 000	12° 26' S	1998		A0
6643		Iles et récifs du canal de Mozambique Cartouche : A - Ile Juan de Nova Cartouche : B - Mouillage Nord d'Europa Cartouche : C - Ile Europa Cartouche : D - Iles Bassas da India Cartouche : E - Iles Glorieuses	50 000 15 000 50 000 150 000 150 000	17° 00' S 22° 18' S 22° 20' S 21° 26' S 11° 29' S	1991		GA	7603	7738	Port Louis et Grande Rivière Noire Bay (f.s. GB713) Cartouche : A - Approches de Port Louis Cartouche : B - Grande Rivière Noire Bay Cartouche : C - Port Louis	50 000 20 000 12 500	20° 07' S 20° 21' S 20° 08' S	2008		A0
7035	7735	La Réunion Carte L	175 000	21° 06' S	1998		A0	7603L		Carte L					2015
7165	7737	Maurice (f.s. GB711)	125 000	20° 06' S	2012		A0	7677		Île de Mayotte	156 000	12° 45' S	2013		A0
7183	7736	La Réunion - Partie Nord - De la Pointe des Châteaux à la Pointe de la Rivière du Mât Cartouche : A - Port de Saint-Gilles les Bains Cartouche : B - Port Réunion (Pointe des Galets) - Port Ouest Cartouche : C - Port Réunion (Pointe des Galets) - Port Est	60 000 10 000 10 000 10 000	20° 59' S 21° 03' S 20° 56' S 20° 55' S	2016		A0	7677L		Carte L					2016
7183L		Carte L						7678		Îles Anjouan et Mohéli	156 000	12° 09' S	2012		A0
								7678L		Carte L					2016
								7679		Îles Grande Comore et Mohéli	156 000	11° 52' S	2012		A0
								7679L		Carte L					2016
								7797	7054	Canal du Mozambique - Partie centrale	1 000 000	17° 51' S	2016		A0

⊕ Cette carte comporte des délimitations des espaces maritimes français.

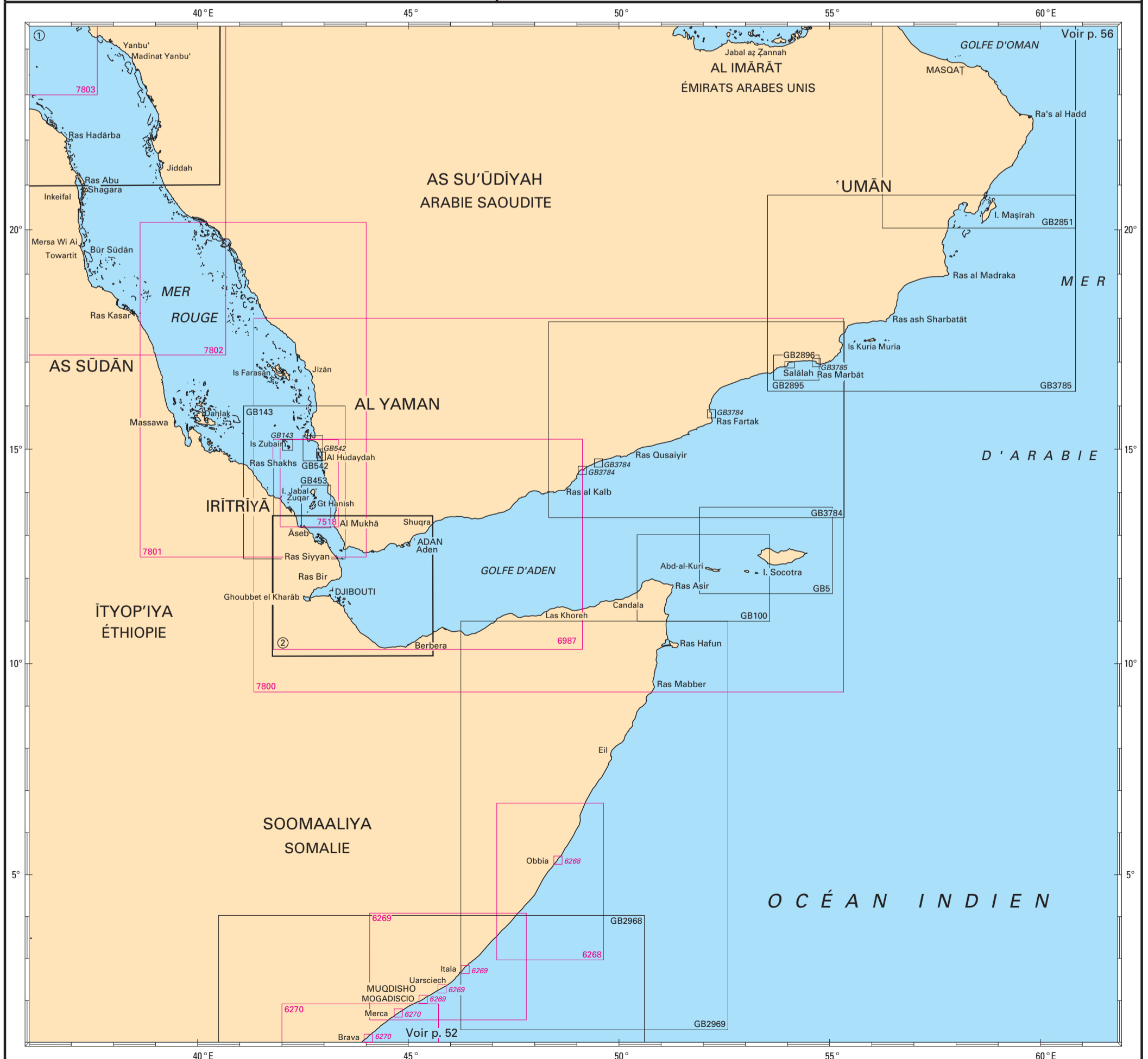
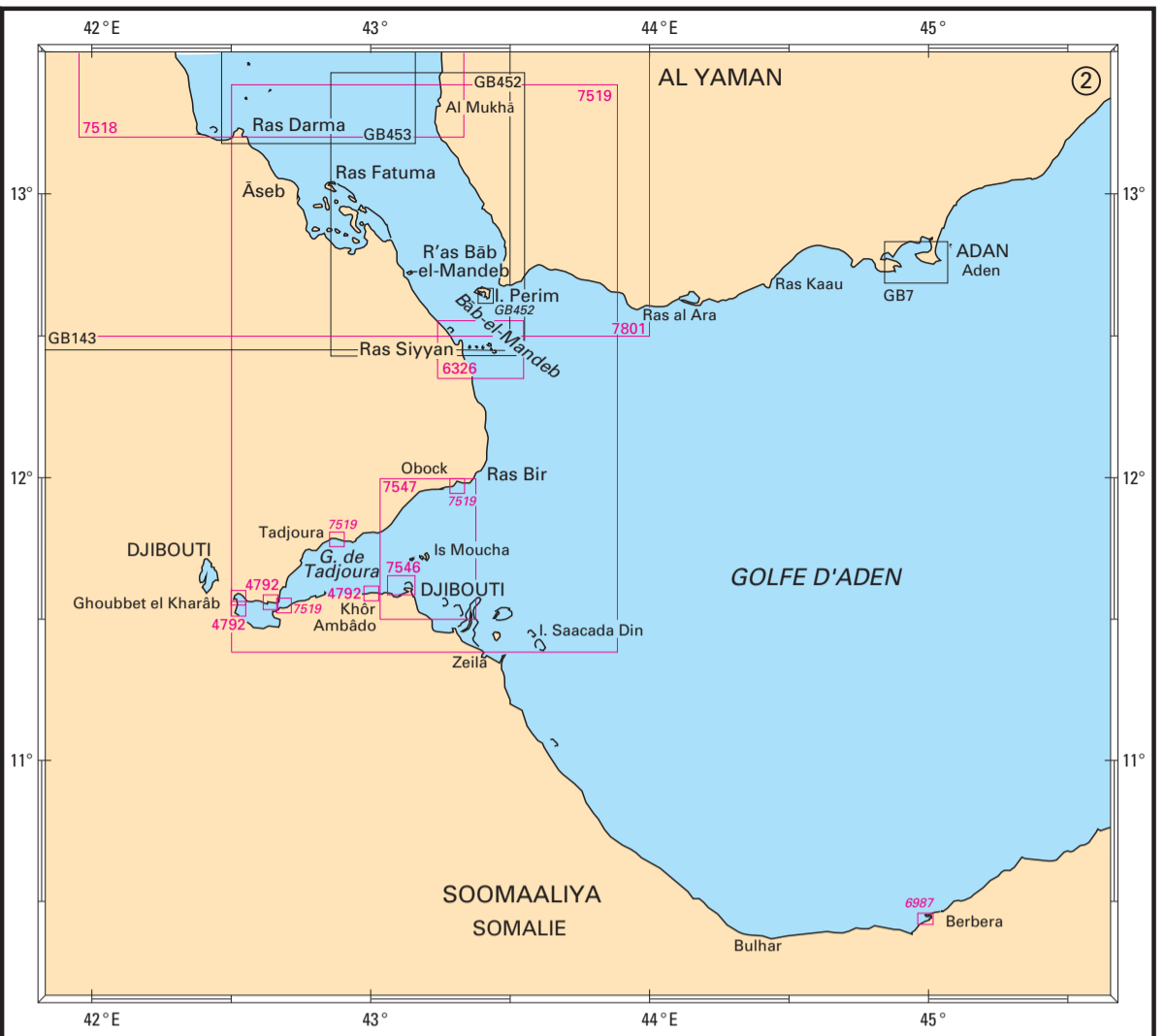
▲ Spatiocarte marine.

□ Carte établie en WGS.

xxxxx Carte disponible en totalité ou en partie sous forme d'ENC.

## Cartes étrangères de complément (voir nota)

N°	Titre	Échelle 1 :	Latitude moyenne	Publ.	Édit.
GB616	Approaches to Port Mombasa	50 000	4° 06' S	1992	
GB666	Port Mombasa, including Port Kilindini and Port Reitz Cartouche : Mbaraki Creek	12 500 3 000	4° 04' S 4° 04' S	1990	2018
GB674	Approaches to Dar Es Salaam	50 000	6° 43' S	1983	2000
GB693	Dar Es Salaam	7 500	6° 49' S	1983	2016
GB721	Southern approaches to the Seychelles group	750 000	5° 32' S	1983	1990
GB722	Port Victoria and approaches	12 500	4° 37' S	1994	2009
GB742	Mahé, Praslin and adjacent Islands	125 000	4° 32' S	1980	2011
GB2949	Mtwara to Lamu	1 000 000	6° 30' S	2005	2014
GB2968	Lamu to Cadale (Itala)	1 000 000	0° 15' N	2003	
GB2969	Cadale (Itala) to Raas Xaafuum	1 000 000	6° 09' N	2003	
GB3310	Mafia Island to Pemba Island	350 000	6° 02' S	1997	2018
GB3361	Pemba Island to Lamu	350 000	3° 48' S	1997	2002
GB3362	Lamu to Kismaayo	350 000	1° 37' S	1997	



## MER ROUGE - GOLFE D'ADEN - MER D'ARABIE

## Cartes françaises

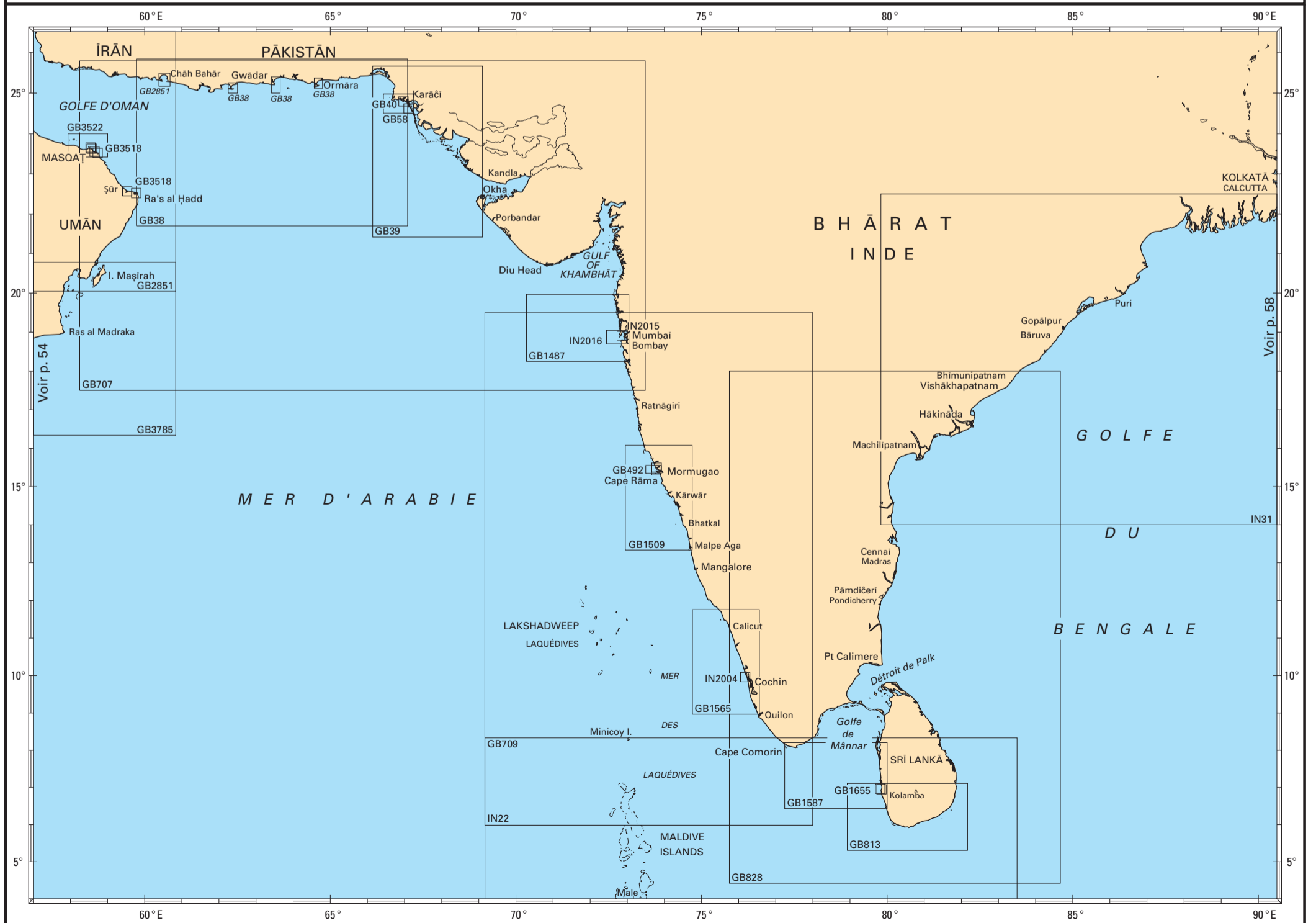
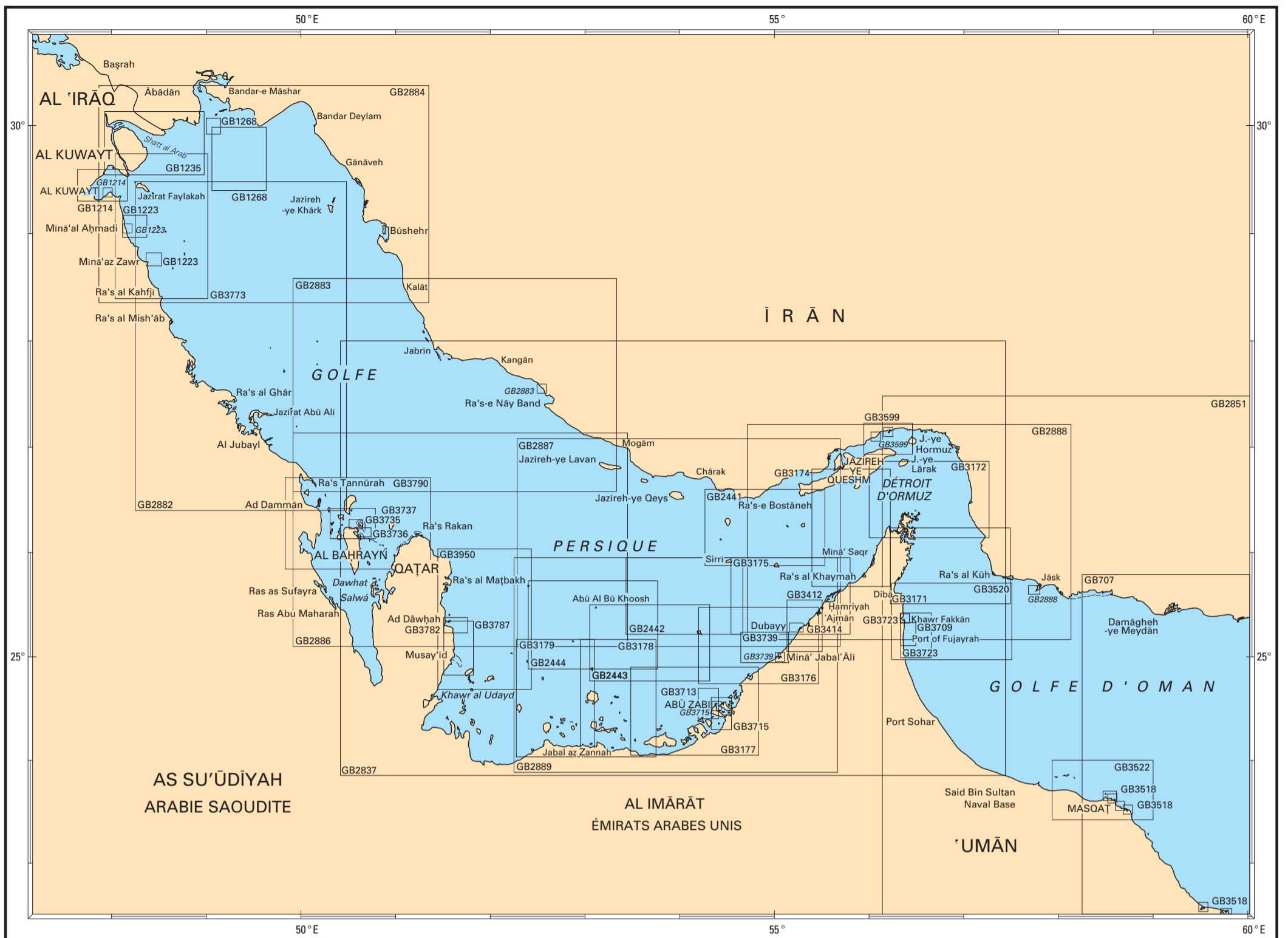
N°	INT	Titre	Échelle 1 :	Latitude moyenne	Publ. ou Édit.	GC ou T	Format	N°	INT	Titre	Échelle 1 :	Latitude moyenne	Publ. ou Édit.	GC ou T	Format
4792		<b>Mouillages dans le Golfe de Tadjoura</b> Cartouche : Mouillage du Lac Salé (Gubet Kharab)	12 000	11° 34' N	1893		DA	6987	7004	<b>Partie Ouest du Golfe d'Aden - Bab-el-Mandeb</b> Cartouche : A - Berbera	724 000 25 000	12° 47' N 10° 26' N	2017		A0
		Cartouche : Mouillage de l'île du Diable (Gubet Kharab)	12 000	11° 32' N				7518	7118	<b>De Al Hudaydah à Al Mukhā</b>	199 000	14° 12' N	2017		A0
		Cartouche : Mouillage de Khor Ambadu	19 000	11° 35' N				7519	7114	<b>Bab El Mandeb et Golfe de Tadjoura</b> Cartouche : A - Mouillage de Tadjoura	200 000 10 000	12° 23' N 11° 46' N	2017		A0
		Cartouche : Mouillage de l'Étoile (Gubet Kharab)	12 000	11° 33' N						Cartouche : B - Entrée du Ghoubbet El Kharāb - Mouillage des Boutres	15 000	11° 33' N			
6268		<b>Du Ras Auad à Meregh</b> Cartouche : Mouillage d'Obbia	425 000 50 000	4° 50' N 5° 20' N	1961		GA			Cartouche : C - Port d'Obock	15 000	11° 58' N			
6269		<b>De Meregh à Merca</b> Cartouche : A - Port de Mogadiscio	425 000 15 000	2° 48' N 2° 01' N	1993		GA	7546	7120	<b>Port de Djibouti</b>	10 000	11° 37' N	2014		A0
		Cartouche : B - Mouillage de Uarsciech	50 000	2° 16' N				7547	7115	<b>Abords de Djibouti</b>	50 000	11° 45' N	2014		A0
		Cartouche : C - Mouillages d'Itala	50 000	2° 44' N				7800	758	<b>Golfe d'Aden et approches (f.s. GB2964)</b>	1 500 000	13° 40' N	2018		A0
6270		<b>De Merca à Chisimaio</b> Cartouche : Mouillage de Brava	380 000 50 000	0° 38' N 1° 05' N	1962		GA	7801	7006	<b>De Masamirit à Bab el Mandeb (f.s. GB157)</b>	750 000	16° 20' N	2018		A0
		Cartouche : Mouillage de Merca	50 000	1° 41' N				7802	7008	<b>De Berenice (Barnis) à Masamirit (f.s. GB158)</b>	750 000	20° 21' N	2014		A0
6326		<b>Iles Seba</b>	50 000	12° 27' N	1961		DA	7803	7010	<b>De Suez (As Suways) à Berenice (Barnis) (f.s. GB159)</b>	750 000	26° 30' N	2014		A0

☐ Carte établie en WGS.

xxxxx Carte disponible en totalité ou en partie sous forme d'ENC.

## Cartes étrangères de complément (voir nota)

N°	Titre	Échelle 1 :	Latitude moyenne	Publ.	Édit.
GB5	<b>Abd al Kuri to Suqutrá (Socotra)</b>	350 000	12° 39' N	1987	2013
GB7	<b>Aden Harbour and Approches</b>	25 000	12° 46' N	1984	2013
GB12	<b>Al 'Aqabah to Duba and Ports on the coast of Saudi Arabia</b> Cartouche : A - Ash Sharmah Cartouche : B - Approches to Duba Cartouche : C - Port of Duba Cartouche : D - Duba - Bulk Plant terminal	350 000 75 000 150 000 15 000 10 000	28° 18' N 27° 51' N 27° 22' N 27° 34' N 27° 19' N	1999	2011
GB100	<b>Gees Gwardafuy (Raas Caseyr) to Suqutrá (Socotra)</b>	350 000	12° 01' N	1994	2018
GB143	<b>Jazirat at Ta'ir to Bab el Mandeb</b> Cartouche : Jaza'ir az Zubayr	400 000 100 000	14° 14' N 15° 06' N	1991	2017
GB452	<b>Al Mukhā' to Bab el Mandeb</b> Cartouche : Mayyūn Harbour	100 000 25 000	12° 56' N 12° 39' N	2002	2017
GB453	<b>Jazirat Jabal Zuqar to Muhabbaka Islands</b>	100 000	13° 40' N	1985	2017
GB542	<b>Madiq Karaman to Al Hudaydah</b> Cartouche : A - Approches to Port of Hudaydah Cartouche : B - Port of Hudaydah	100 000 35 000 15 000	15° 01' N 14° 54' N 14° 50' N	1985	2013
GB801	<b>Plans in the Gulf of Aqaba</b> Cartouche : A - Approches to Eilat and Al 'Aqabah Cartouche : B - Eilat and Al 'Aqabah Cartouche : C - Port of Al 'Aqabah Cartouche : D - Royal Jordanian Naval Base Cartouche : E - Al 'Aqabah Industrial Port Cartouche : F - Approches to Strait of Tiran Cartouche : G - Strait of Tiran	75 000 25 000 12 500 7 500 25 000 75 000 25 000	29° 27' N 29° 30' N 29° 31' N 29° 24' N 29° 22' N 28° 00' N 27° 59' N	1993	2016
GB2133	<b>Approches to Suez Bay (Bahr al Qulzum)</b>	50 000	29° 37' N	2002	2017
GB2373	<b>Suez Bay (Bahr al Qulzum) to Ra's Sharatib</b>	150 000	29° 14' N	1997	2017
GB2374	<b>Ras Sharatib to Juzur Ashrafi</b> Cartouche : A - Zeit Terminals	150 000 50 000	28° 13' N 27° 48' N	1997	2017
GB2577	<b>Jeddah (Minā al Jiddah)</b>	15 000	21° 26' N	1987	2011
GB2658	<b>Outer Approches to Minā al Jeddah (Jiddah)</b>	75 000	21° 24' N	1988	2013
GB2851	<b>Maşirah to the Strait of Hormuz</b> Cartouche A : Khalij-E Chābahār	750 000 150 000	23° 20' N 25° 19' N	1983	2017
GB2895	<b>Outer Approches to Minā' Şalālah</b>	100 000	16° 50' N	1983	2018
GB2896	<b>Minā' Şalālah and Approches</b> Cartouche : Minā' Şalālah	25 000 12 500	16° 57' N 16° 57' N	1983	2018
GB2968	<b>Lamu to Cadale (Itala)</b>	1 000 000	0° 15' N	2003	
GB2969	<b>Cadale (Itala) to Raas Xaafuum</b>	1 000 000	6° 09' N	2003	
GB3784	<b>Ra's Al Kalb to Ra's Mirbat</b> Cartouche A : Ash Shihr Terminal Cartouche B : Al Mukalla Cartouche C : Nishtun	750 000 50 000 37 500 10 000	15° 40' N 14° 41' N 14° 31' N 15° 49' N	1983	2012
GB3785	<b>Port Salalah (Minā' Raysūt) to Maşirah</b> Cartouche : A - Approches to Mirbat	750 000 35 000	18° 33' N 16° 59' N	1984	2018



# GOLFE PERSIQUE - GOLFE D'OMAN - MER D'ARABIE - GOLFE DU BENGALE

Cartes étrangères de complément (voir nota)

N°	Titre	Échelle 1 :	Latitude moyenne	Publ.	Édit.	N°	Titre	Échelle 1 :	Latitude moyenne	Publ.	Édit.
GB38	Karachi to Ra's Al Hadd Cartouche : A - Gwadar Cartouche : B - Pasni Cartouche : C - Ormara	750 000 125 000 200 000 125 000	23° 46' N 25° 07' N 25° 12' N 25° 15' N	1980	2001	GB3172	Strait of Hormuz	125 000	26° 30' N	1999	2013
GB39	Gulf of Kachchh to Sonmiani Bay	500 000	17° 00' N	1976	2017	GB3174	Western approaches to the Strait of Hormuz	125 000	26° 14' N	1995	2016
GB40	Karachi Harbour	12 500	24° 47' N	1998	2013	GB3175	Jazīrat al Ḥamra' to Dubai (Dubayy) and Jazīreh-Ye Sirri	125 000	25° 35' N	1995	2015
GB58	Approaches to Karachi	75 000	24° 44' N	2001	2003	GB3176	ʿAjmān to Ṣīr Abū Nu'ayr	125 000	25° 06' N	1996	2018
GB492	Mormugao and Panaji with Approaches Cartouche : A - Panaji Cartouche : B - Mormugao Cartouche : C - Approaches to Mormugao and Panaji	25 000 12 500 60 000	15° 29' N 15° 25' N 15° 26' N	1989	2009	GB3177	Outer approaches to Abu Dhabi (Abū Ḥabīb)	125 000	24° 28' N	1997	2018
GB707	Mumbai (Bombay) to Muscat (Masqat)	1 500 000	21° 38' N	1977	2018	GB3178	Approaches to Mubarrāz Terminal including Zaqqum Traffic Separation Scheme	125 000	24° 36' N	1997	2018
GB709	Maldives to Sri Lanka	1 500 000	3° 45' N	1991	2018	GB3179	Jazīrat Dās to Ar Ruways	125 000	24° 36' N	1997	2018
GB813	Colombo to Sangama Kanda point	300 000	6° 12' N	1985	2014	GB3412	Hamriyah to Mina Seyaha	50 000	25° 18' N	1994	2015
GB828	Cochin to Vishākhapatnam	1 500 000	11° 12' N	1977	1987	GB3414	Dubai (Dubayy) and Approaches	15 000	25° 17' N	2011	2015
GB1214	Khalīj Al Kuwayt Cartouche : Mīnā' Ash Shuwaykh	50 000 25 000	29° 26' N 29° 22' N	1990	2002	GB3518	Ports and anchorages on the North East Coast of Oman Cartouche : A - Muscat (Masqat) to Mīnā' Al Faḥl Cartouche : B - Port Sultan Qāboos and Muscat (Masqat) Cartouche : C - Bandar Jiṣṣah Cartouche : D - Bandar Khayrān Cartouche : E - Qalhāt LNG terminal Cartouche : F - Sur	30 000 12 500 20 000 20 000 30 000 30 000	23° 39' N 23° 37' N 23° 33' N 23° 31' N 11° 32' N 22° 35' N	1986	2010
GB1223	Ports in Kuwait Cartouche : A - Mīnā' ʿAbd Allāh, Mīnā' Ash Shū Aybah and Mīnā' Al Aḥmadī Cartouche : B - Mīnā' Ash Shū Aybah and Mīnā' Al Aḥmadī Cartouche : C - Mīnā' Az Zawr (Mīnā' Sa'ūd)	37 500 12 500 50 000	29° 04' N 29° 02' N 28° 45' N	1995	2009	GB3520	Khawr Kalba and Dawhat Diba to Gahha Shoal	125 000	25° 20' N	2004	2016
GB1235	Khawr ʿAbd Allāh and Approaches to Shaṭṭ al ʿArab or Arvand Rūd	100 000	29° 50' N	1972	2016	GB3522	Approaches to Muscat (Masqat) and Mina al Faḥl	100 000	23° 43' N	1987	2015
GB1268	Approaches to Khawr-e Mūsā Cartouche : Khawr-e Mūsā - The Bar	100 000 25 000	29° 41' N 29° 59' N	1993	2012	GB3599	Bandar-e Shahīd Bāhonar and Bandar-e Shahīd Rajā'ī with approaches Cartouche : A - Bandar-e Shahīd Rajā'ī Cartouche : B - Bandar-e Shahīd Bāhonar	20 000 20 000	27° 05' N 27° 08' N	1993	2017
GB1487	Approaches to Bombay	300 000	19° 06' N	1990	2008	GB3709	Port of Fujairah (Fujayrah) and Offshore Terminals	25 000	25° 07' N	2011	2016
GB1509	Coondapoor to Vengurla	300 000	14° 42' N	1983	1992	GB3713	Approaches to Abu Dhabi (Abū Ḥabīb) Cartouche : The Free Ports	32 500 12 500	24° 32' N 24° 31' N	1993	2015
GB1565	Alleppey to Sacrifice Rock	300 000	10° 21' N	1983	1994	GB3715	Abu Dhabi (Abū Ḥabīb) Sas An Nakhl and Musaffah Cartouche : Mīnā Zayid	32 500 12 500	24° 26' N 24° 32' N	1993	2015
GB1587	Colombo to Cape Comorin	300 000	7° 19' N	1975	1995	GB3723	Approaches to Khwar Fakkan and Fujairah (Fujayrah) Cartouche : Khwar Fakkan	50 000 25 000	25° 18' N 25° 22' N	2011	2016
GB1655	Colombo and Approaches Cartouche : Colombo Harbour	30 000 10 000	6° 58' N 6° 57' N	1992	2017	GB3735	Mina Al Manamah and Approaches	15 000	26° 16' N	2003	2012
GB2441	Jazīreh- Ye Tonb-e Bozorg to Jazīreh-ye Forūr	125 000	26° 14' N	1995	2013	GB3736	Mīnā' Salman and Approaches	15 000	26° 12' N	2003	2018
GB2442	Jazīreh- Ye Sirri to Ṣīr Abū Nu'ayr	125 000	25° 35' N	1996	2012	GB3737	Approaches to Bahrain	50 000	26° 17' N	2003	2018
GB2443	Ṣīr Abū Nu'ayr to Zirkūh	125 000	25° 08' N	1997	2018	GB3739	Jebel Ali (Mīnā' Jabal ʿĀlī) and approaches Cartouche : A - Jebel Ali (Mīnā' Jabal ʿĀlī)	50 000 25 000	25° 05' N 25° 01' N	1988	2016
GB2444	Eastern approaches to Jazīrat Dās and Jazīrat Ḥālūl	125 000	25° 18' N	1998	2018	GB3773	Ra's al Khafjī to Jazīrat Būbiyān	150 000	29° 04' N	1990	2012
GB2837	Strait of Hormuz to Qatar	750 000	25° 56' N	1982	2015	GB3782	Doha (Ad Dawḥah) and Approaches	25 000	25° 18' N	2004	2010
GB2851	Maṣīrah to the Strait of Hormuz Cartouche : A - Khalīj-E Chābahār	750 000 150 000	23° 20' N 25° 19' N	1983	2017	GB3785	Port Salalah (Mīnā' Raysūt) to Maṣīrah Cartouche : A - Approaches to Mirbāt	750 000 35 000	18° 33' N 16° 59' N	1984	2018
GB2882	Ra's Tannūrah to Jazīrat Faylakāh and Jazīreh-ye Khārḳ	350 000	27° 56' N	1979	2016	GB3787	Approaches to Mesaieed (Musay'id or Umm Said), Hamad Port and Doha (Ad Dawḥah)	50 000	25° 05' N	1971	2016
GB2883	Jazīreh-ye Lāvān to Kelāt and Rās Tannūrah Cartouche : A - Bandar-E Pars (Port of Asalūyeh)	350 000 35 000	27° 34' N	1971	2016	GB3790	Ra's Rakan to Ra's Tannūrah	150 000	26° 17' N	1982	2018
GB2884	Mīnā az Zwar to Al Basrah and Būshehr	350 000	29° 21' N	1979	2016	GB3950	Mesaieed (Musay'id or Umm Said) to Ra's Laffān	150 000	25° 24' N	1982	2017
GB2886	Jazīreh-ye Lavan and Jazīrat Dās to Ra's Tannūrah	350 000	26° 07' N	1994	2018	IN22	Mumbai to Cape Comorin	1 500 000	12° 45' N	2004	2018
GB2887	Dubāi (Dubayy) and Jazīreh-ye Qeshm to Jazīrat Ḥālūl	350 000	26° 05' N	1980	2017	IN31	Bay of Bengal - Northern Portion (Krishnapatnam to Bassein River)	1 500 000	18° 15' N	2017	
GB2888	Jāsk to Dubai (Dubayy) and Jazīreh Ye Qeshm Cartouche : A - Jāsk	350 000 50 000	26° 11' N 25° 39' N	1980	2015	IN2004	Kochi Harbour	25 000	09° 58' N	2015	
GB2889	Dubai (Dubayy) to Jabal az Ḥannah and Jazīrat Dās	350 000	24° 55' N	1974	2017	IN2015	Port of Mumbai	20 000	18° 53' N	2017	
GB3171	Southern Approaches to the Strait of Hormuz	125 000	25° 52' N	1994	2013	IN2016	Inner Approaches to Mumbai	60 000	18° 52' N	2017	2018

Nota : ces cartes figurent en noir sur les planches, il est rappelé que le Shom n'assure pas leur commercialisation.



# GOLFE DU BENGAL - INDONÉSIE - MER DE CHINE MÉRIDIONALE

Cartes étrangères de complément (voir nota)

N°	Titre	Échelle 1 :	Latitude moyenne	Publ.	Édit.
GB94	Paracel Islands and Macclesfield Bank	500 000	16° 24' N	1996	
GB825	Andaman islands	500 000	12° 41' N	1988	2008
GB830	Andaman sea	1 500 000	11° 37' N	1975	2014
GB840	Andaman and Nicobar Islands, Little Andaman to Great Nicobar	500 000	8° 32' N	1987	2006
GB933	Approaches to Tanjungpriok	55 000	5° 58' S	1986	2018
GB1066	Java Sea	800 000	4° 50' S	1998	2014
GB2103	Sihanoukville and Approaches : Approaches to Sihanoukville Cartouche : Sihanoukville	150 000 20 000	10° 34' N 10° 38' N	1999	2016
GB2139	Approaches to Pelabuhan Klang	80 000	3° 03' N	2003	2013
GB2152	Pelabuhan Klang	15 000	3° 03' N	1999	2012
GB2155	Northern Approaches to Pelabuhan Klang	35 000	3° 12' N	1992	2013
GB2403	Singapore Strait and Eastern Approaches	200 000	1° 25' N	1983	2018
GB2414	Singapore to Song Sai Gon and the Gulf of Thailand	1 500 000	7° 16' N	2015	2017
GB2470	Singapore Strait to Selat Sunda including Java Sea	1 500 000	4° 30' S	2015	2018
GB2862	Outer Approaches to Selat Sunda	500 000	5° 48' S	2009	2018
GB2868	Pulau Tokongkemudi to Pulau-Pulau Natuna Utara	500 000	2° 47' N	2007	2018
GB2869	Outer Approaches to Singapore Strait	500 000	2° 45' N	2007	2017
GB2870	Pulau-Pulau Lemau to Pulau Tokongkemudi	500 000	0° 09' N	2008	2018
GB2872	Selat Karimata and Approaches	500 000	2° 45' S	2008	2018
GB3482	Singapore Strait to Song Sai Gon	1 500 000	6° 49' N	1997	2017
GB3488	Song Sai Gon to Hong Kong	1 500 000	16° 30' N	1997	2017
GB3729	Tanjungpriok to Cirebon	250 000	6° 00' S	1994	2018
GB3831	Singapore Strait - Eastern Part	75 000	1° 20' N	1979	2017
GB3833	Singapore Strait - Western Part	75 000	1° 10' N	1988	2017
GB3879	Quan-Dao Nam Du to Baie de Ream	240 000	9° 55' N	2016	
GB3900	Pulau Rondo to Tanjung Jamboaye	500 000	6° 30' N	2015	
GB3901	Tanjung Jamboaye to Permatang Sedepa (One Fathom Bank)	500 000	4° 00' N	2015	
GB3902	Permatang Sedepa (One Fathom Bank) to Singapore Strait	500 000	2° 00' N	2015	2017
GB3945	Kepulauan Sembilan to Pelabuhan Klang including Pulau Pandang and Pulau-Pulau Aruah	200 000	3° 26' N	1971	2012
GB3946	Pelabuhan Klang to Melaka	200 000	2° 34' N	1974	2017
GB3947	Melaka to Singapore Strait Cartouche : Pelabuhan Sungaipakning	200 000 50 000	1° 39' N 1° 19' N	1974	2017
GB3985	Ko Kut to Hon Khoai	500 000	9° 54' N	2016	2017
GB4040	Tuas View to Pulau Sakijang Bendera (S. John's Island)	30 000	1° 15' N	2002	2017
GB4041	Pulau Sebarok to Changi	30 000	1° 14' N	2002	2017
GB4042	Changi to Pulau Mungging and Tanjung Buntan to Tanjung Tondang	30 000	1° 15' N	2002	2017
GB4043	Kuala Johor and Sungai Johor	30 000	1° 25' N	2002	2017
GB4044	Johor Strait - Eastern Part Cartouche : A - Serangoon Harbour Cartouche : B - Pelabuhan Johor (Johor Port) Cartouche : C - Sembawang	30 000 12 500 17 500 10 000	1° 25' N 1° 23' N 1° 26' N 1° 28' N	2002	2017
IN31	Bay of Bengal - Northern Portion (Krishnapatnam to Bassein River)	1 500 000	18° 15' N	2017	

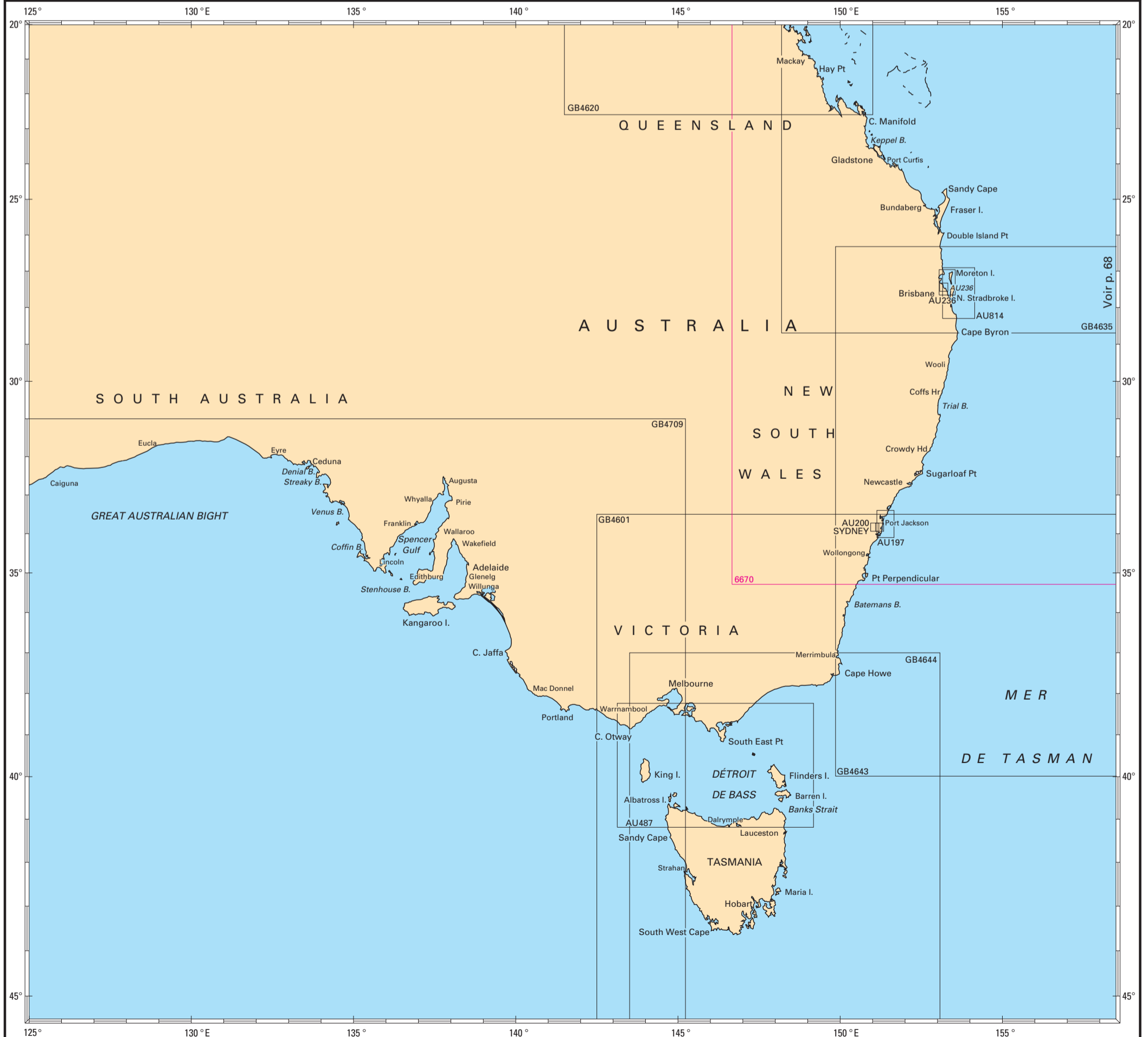




## INDONÉSIE : DE JAVA À PAPUA - CÔTE NORD-OUEST D'AUSTRALIE

Cartes étrangères de complément (voir nota)

N°	Titre	Échelle 1 :	Latitude moyenne	Publ.	Édit.
AU25	Port Darwin (Northern sheet)	37 500	12° 23' S	2016	2017
AU26	Port Darwin (Southern sheet)	37 500	12° 33' S	2016	2017
AU309	Darwin to Penguin Shoal (Eastern sheet)	300 000	11° 36' S	2008	2015
GB94	Paracel Islands and Macclesfield Bank	500 000	16° 24' N	1996	
GB943	Molucca Sea to Manila Bay	1 550 000	7° 45' N	1931	2018
GB1066	Java Sea	800 000	4° 50' S	1998	2014
GB2470	Singapore Strait to Selat Sunda including Java Sea	1 500 000	4° 30' S	2015	2018
GB2471	Selat Makassar to Selat Lombok	1 500 000	4° 30' S	2015	2018
GB2472	Halmahera to Timor	1 500 000	4° 50' S	2015	
GB2473	Halmahera to Pulau - Pulau Aru	1 500 000	3° 45' S	2017	
GB2877	Pulau Sepanjang to Pulau Sabaru	500 000	6° 11' S	2010	2017
GB2908	Pulau Semau to Pulau Moromaho	500 000	7° 08' S	2012	2017
GB2909	Pulau Damar to Pulau Moromaho	500 000	7° 12' S	2011	2017
GB2916	Pulau Sermata to Pulau Larat	500 000	8° 23' S	2013	
GB2953	Pulau Batuata to Pulau Seku	500 000	4° 10' S	2013	2017
GB2954	Pulau Banawaya to Pulau Bulupulu	500 000	4° 47' S	2014	2017
GB3483	Mindoro Strait to Luconia Shoals and Selat Makasar	1 500 000	7° 38' N	2002	2018
GB3488	Song Sai Gon to Hong Kong	1 500 000	16° 30' N	1997	2017
GB3489	Manila to Hong Kong	1 500 000	17° 35' N	1998	2018
GB3753	Pulau-Pulau Aru and Adjacent Coast of Papua	500 000	6° 00' S	2014	
GB3931	Philippines - Luzon - West Coast - Approaches to Manila including Cavite	30 000	14° 32' N	2007	2018
GB3932	Philippines - Luzon - West Coast - Manila Harbour	12 500	14° 35' N	2007	2018
GB4491	Manila Bay and approaches	150 000	14° 28' N	2005	2017
GB4603	Australia, North Coast and Adjacent Waters	3 500 000	10° 50' S	1977	2014
GB4708	Australia, West Coast	3 500 000	20° 50' S	1977	2018
GB4720	Booby island to Cape Wessel including Gulf of Carpentaria	1 500 000	12° 00' S	2004	2007
GB4721	Cape Wessel to Adele Island including adjacent waters	1 500 000	11° 00' S	2006	
GB4725	North West Cape to Cape Leeuwin	1 500 000	27° 45' S	2010	2018



# AUSTRALIE - DÉTROIT DE TORRÈS

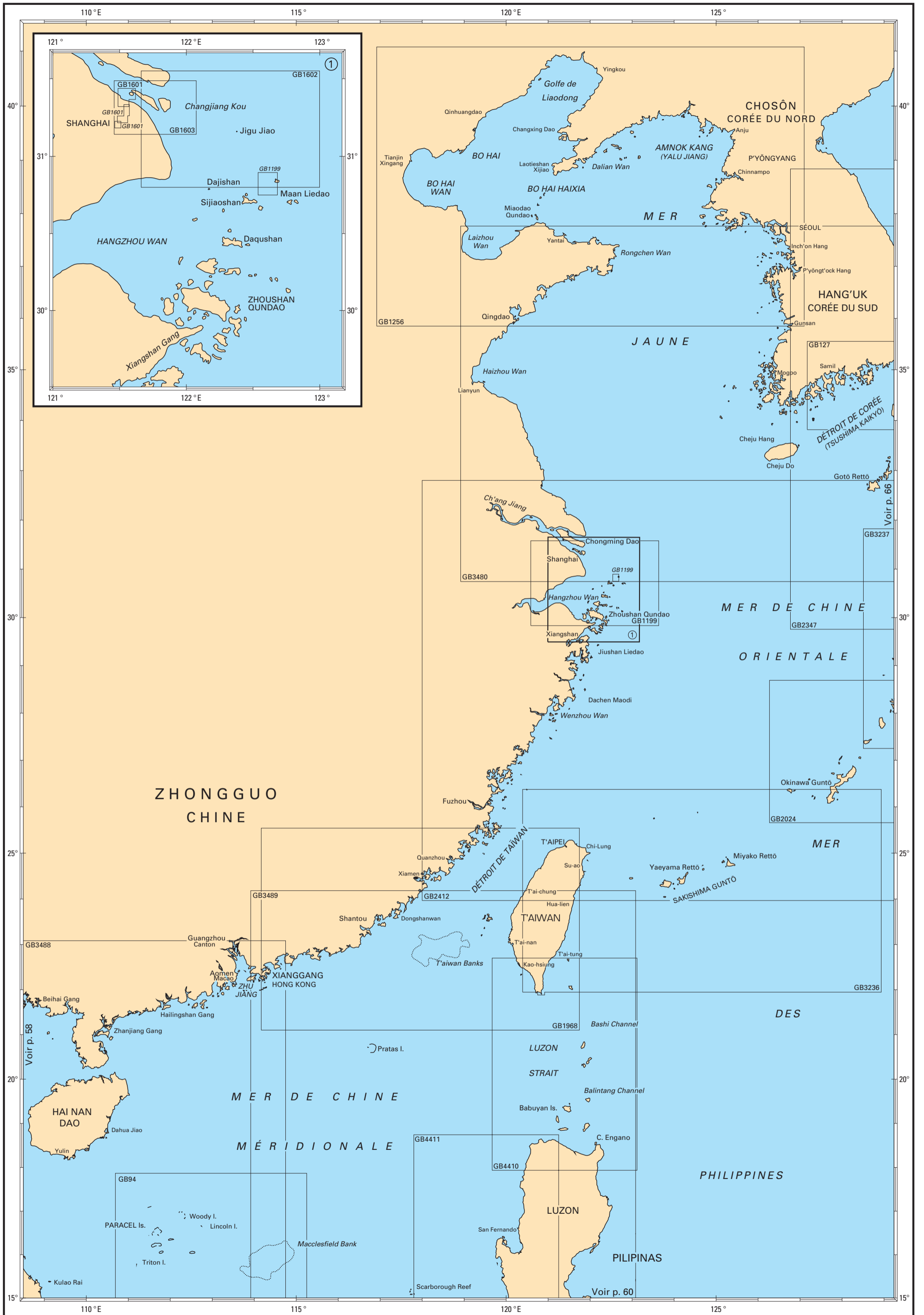
## Cartes françaises

N°	INT	Titre	Échelle 1 :	Latitude moyenne	Publ. ou Édit.	GC ou T	Format
6670	602	Mers de Tasman et du Corail - De l'Australie à la Nouvelle-Zélande et aux îles Fidji (Fiji) (f.s. AU4602)	3 500 000	25° 38' S	2017		GA
6671	604	Mers du Corail et des Salomon et mers adjacentes (f.s. AU4604)	3 500 000	10° 25' S	2009		GA

+ Cette carte comporte des délimitations des espaces maritimes français.

## Cartes étrangères de complément (voir nota)

N°	Titre	Échelle 1 :	Latitude moyenne	Publ.	Édit.
AU112	Approaches to Fremantle	37 500	31° 58' S	1992	2018
AU113	Port of Fremantle	7 500	32° 02' S	1972	2017
AU197	Approaches to port Jackson, port Hacking to the Skillion	75 000	33° 47' S	1974	2001
AU200	Port Jackson Cartouche : Parramatta River	25 000 25 000	33° 49' S 33° 49' S	2013	
AU236	Moreton Bay Cartouche : Manly Boat Harbour	75 000 20 000	27° 18' S 27° 26' S	1973	2017
AU293	Torres strait - Prince of Wales channel	37 500	10° 30' S	2011	2014
AU487	Bass Strait	500 000	39° 38' S	2005	
AU700	Western approaches to Torres Strait	150 000	10° 46' S	1979	2013
AU754	Lancelin to Cape Peron	150 000	31° 40' S	1986	2018
AU814	Point Danger to Cape Moreton	150 000	27° 07' S	2011	
AU839	Queensland - Cairncross Islets to Arden Islet	150 000	10° 34' S	1978	2015
GB3753	Pulau-Pulau Aru and Adjacent Coast of Papua	500 000	6° 00' S	2014	
GB4601	Tasman Sea	3 500 000	41° 29' S	1974	2011
GB4620	Percy Isles to Booby Island including Gulf of Papua	1 500 000	15° 00' S	2006	2016
GB4621	Mackay to Solomon Islands	1 500 000	14° 52' S	1994	2017
GB4635	Cape Byron to Mackay	1 500 000	24° 21' S	2011	2017
GB4643	Cape Howe to Cape Moreton	1 500 000	33° 40' S	2010	
GB4644	Cape Otway to Cape Howe including Tasmania	1 500 000	42° 30' S	2010	
GB4708	Australia, West Coast	3 500 000	20° 50' S	1977	2018
GB4709	Australia, South Coast	3 500 000	39° 15' S	1977	2011
GB4720	Booby island to Cape Wessel including Gulf of Carpentaria	1 500 000	12° 00' S	2004	2007
GB4721	Cape Wessel to Adele Island including adjacent Waters	1 500 000	11° 00' S	2006	
GB4725	North West Cape to Cape Leeuwin	1 500 000	27° 45' S	2010	2018



## MER JAUNE - MERS DE CHINE

Cartes étrangères de complément (voir nota)

N°	Titre	Échelle 1 :	Latitude moyenne	Publ.	Édit.
GB94	Paracel Islands and Macclesfield Bank	500 000	16° 24' N	1996	
GB127	Korea Strait	300 000	34° 41' N	1983	2016
GB1199	Ningbo Gang to Changjiang Kou Cartouche : Luhushan anchorage	300 000 60 000	30° 42' N 30° 49' N	1984	2017
GB1256	Bo Hai and Northern part of the Yellow Sea	900 000	38° 27' N	1984	2017
GB1601	Shanghai Cartouche : A Cartouche : B Cartouche : C	20 000 20 000 20 000	31° 22' N 31° 16' N 31° 12' N	1985	2017
GB1602	Outer approaches to Shanghai	130 000	31° 10' N	1980	2017
GB1603	Inner approaches to Shanghai	60 000	31° 20' N	1982	2018
GB1968	Taiwan Strait	750 000	23° 19' N	1985	2018
GB2024	Okinawa Shima to Amami-O Shima	500 000	27° 10' N	1984	2017
GB2347	Southern Japan and adjacent Sea	1 500 000	34° 16' N	1987	2007
GB2412	East China sea	1 500 000	28° 23' N	1985	2018
GB3236	Taiwan to Okinawa Shima	750 000	24° 09' N	1985	2018
GB3237	Amami-O Shima to Kagoshima Wan	500 000	29° 32' N	1984	2017
GB3480	Yellow Sea and Korea strait	1 200 000	34° 15' N	1985	2018
GB3488	Song Sai Gon to Hong Kong	1 500 000	16° 30' N	1997	2017
GB3489	Manila to Hong Kong	1 500 000	17° 35' N	1998	2018
GB4410	Luzon Strait	500 000	20° 17' N	2012	
GB4411	Cabra Island to Cape Bojeador	500 000	16° 25' N	2012	

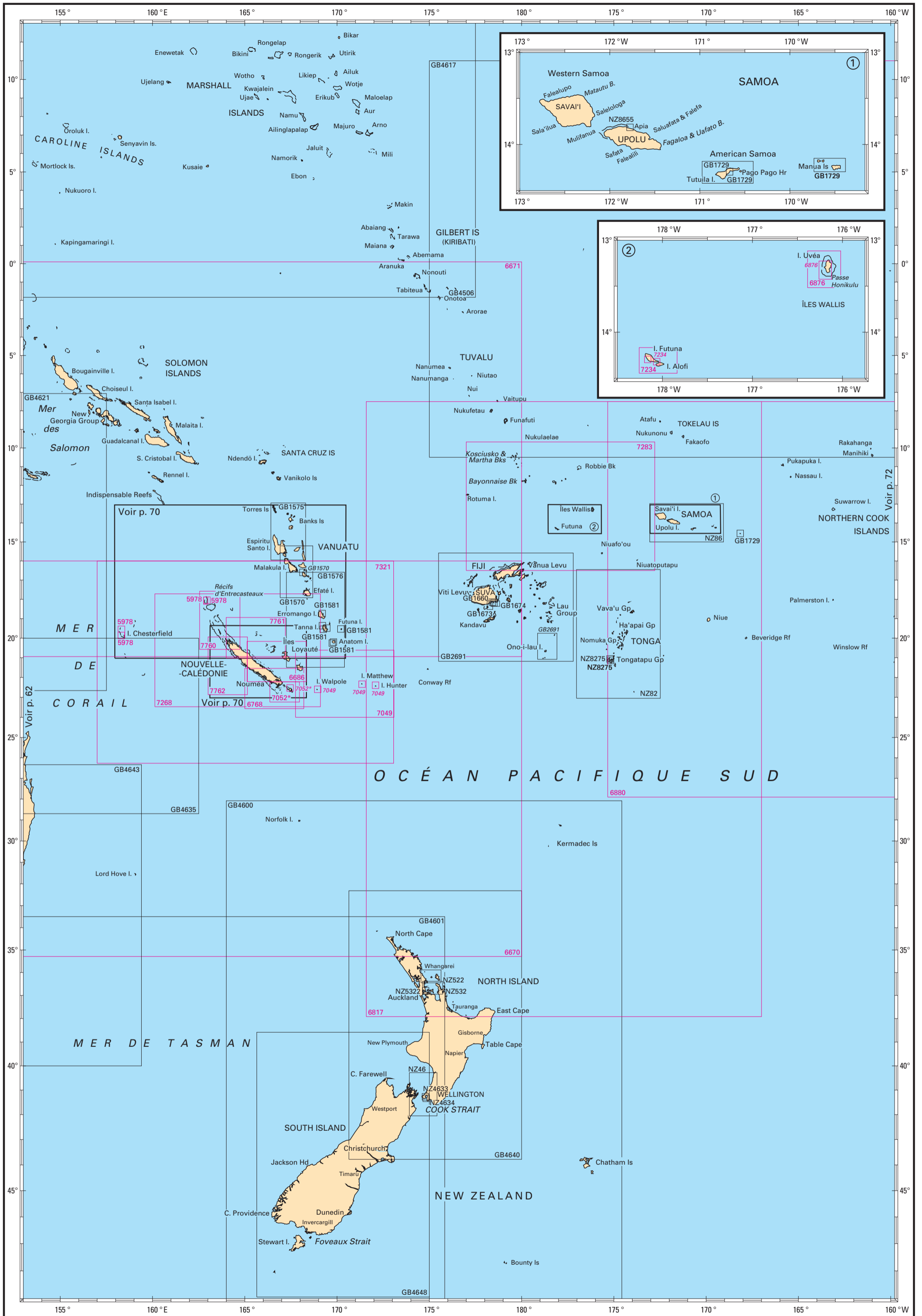


\* La désignation usuelle Mer du Japon n'implique pas une prise de position dans le différend entre la Corée, qui nomme cette mer "Mer de l'Est", et le Japon, qui la nomme "Mer du Japon".

## MER DU JAPON - MER INTÉRIEURE - DÉTROIT DE CORÉE

Cartes étrangères de complément (voir nota)

N°	Titre	Échelle 1 :	Latitude moyenne	Publ.	Édit.
GB127	Korea Strait	300 000	34° 41' N	1983	2016
GB2024	Okinawa Shima to Amami-O Shima	500 000	27° 10' N	1984	2017
GB2293	Northern Japan and adjacent Seas	1 500 000	42° 26' N	1986	2005
GB2347	Southern Japan and adjacent Sea	1 500 000	34° 16' N	1987	2007
GB2412	East China sea	1 500 000	28° 23' N	1985	2018
GB3236	Taiwan to Okinawa Shima	750 000	24° 09' N	1985	2018
GB3237	Amami-O Shima to Kagoshima Wan	500 000	29° 32' N	1984	2017
GB3480	Yellow Sea and Korea strait	1 200 000	34° 15' N	1985	2018





## POLYNÉSIE (PARTIE OUEST) - NOUVELLE-ZÉLANDE

## Cartes françaises

N°	INT	Titre	Échelle 1 :	Latitude moyenne	Publ. ou Édit.	GC ou T	Format	N°	INT	Titre	Échelle 1 :	Latitude moyenne	Publ. ou Édit.	GC ou T	Format
5978		<b>Mer du Corail - Iles et récifs épars</b> Cartouche : B - Iles Chesterfield - Mouillage de l'île Longue Cartouche : C - Récifs et îles Chesterfield Cartouche : D - Atoll de Huon Cartouche : E - Mouillage de l'île Huon	20 000 150 000 150 000 20 000	19° 51' S 19° 41' S 18° 04' S 18° 02' S	1986		DA	7049		<b>Des îles Loyauté à l'île Hunter</b> Cartouche : A - Ile Walpole Cartouche : B - Ile Matthew Cartouche : C - Ile Hunter	500 000 37 000 25 000 25 000	22° 18' S 22° 35' S 22° 20' S 22° 23' S	2010		A0
6670	602	<b>Mers de Tasman et du Corail - De l'Australie à la Nouvelle-Zélande et aux îles Fidji (Fiji) (f.s. AU4602)</b>	3 500 000	25° 38' S	2017		GA	7052		<b>De Nouméa à l'île des Pins - Le grand lagon Sud</b> Cartouche : A - Mouillage de Uapan Carte L	150 000 50 000	22° 43' S 22° 31' S	2009		A0
6671	604	<b>Mers du Corail et des Salomon et mers adjacentes (f.s. AU4604)</b>	3 500 000	10° 25' S	2017		GA	7052L					2014		
6686		<b>Nouvelle-Calédonie (partie Sud-Est) - Iles Loyauté</b>	303 000	21° 11' S	1977		A0	7234		<b>Iles Futuna et Alofi</b> Cartouche : A - Ava Leava (Anse de Sigave) Cartouche : B - Chenal Vasia	60 000 10 000 20 000	14° 18' S 14° 17' S 14° 19' S	2010		A1
6768		<b>Nouvelle-Calédonie (partie Sud) - Ile des Pins</b>	300 000	22° 33' S	2010		A0	7268		<b>Nouvelle-Calédonie - Iles Loyauté</b>	850 000	20° 35' S	1992		A0
6817	605	<b>De la Nouvelle-Zélande aux îles Fidji et Samoa (f.s. NZ14605)</b>	3 500 000	22° 42' S	2016		GA	7283		<b>Des îles Fidji (Fiji) aux îles Tonga - Iles Wallis et Futuna</b>	1 000 000	13° 05' S	1992		A0
6876		<b>Iles Wallis - Accès à Mata Utu et Halalo</b> Cartouche : Iles Wallis	20 000 100 000	13° 19' S 13° 19' S	2012		A0	7321	636	<b>Des Récifs Bampton à l'île Hunter - Nouvelle-Calédonie - Vanuatu</b>	1 500 000	21° 08' S	2017		A0
6880	606	<b>Des îles Tonga à l'archipel des Tuamotu (f.s. NZ14606)</b>	3 500 000	17° 42' S	2017		A0	7760	6840	<b>Nouvelle-Calédonie (Partie Nord) - Récifs d'Entrecasteaux</b>	307 000	19° 06' S	2018		A0
								7761	6841	<b>Nouvelle-Calédonie (Partie Nord-Est)</b>	305 000	20° 00' S	2018		A0
								7762	6842	<b>Nouvelle-Calédonie (Partie Ouest)</b>	300 000	21° 20' S	2017		A0

+ Cette carte comporte des délimitations des espaces maritimes français.

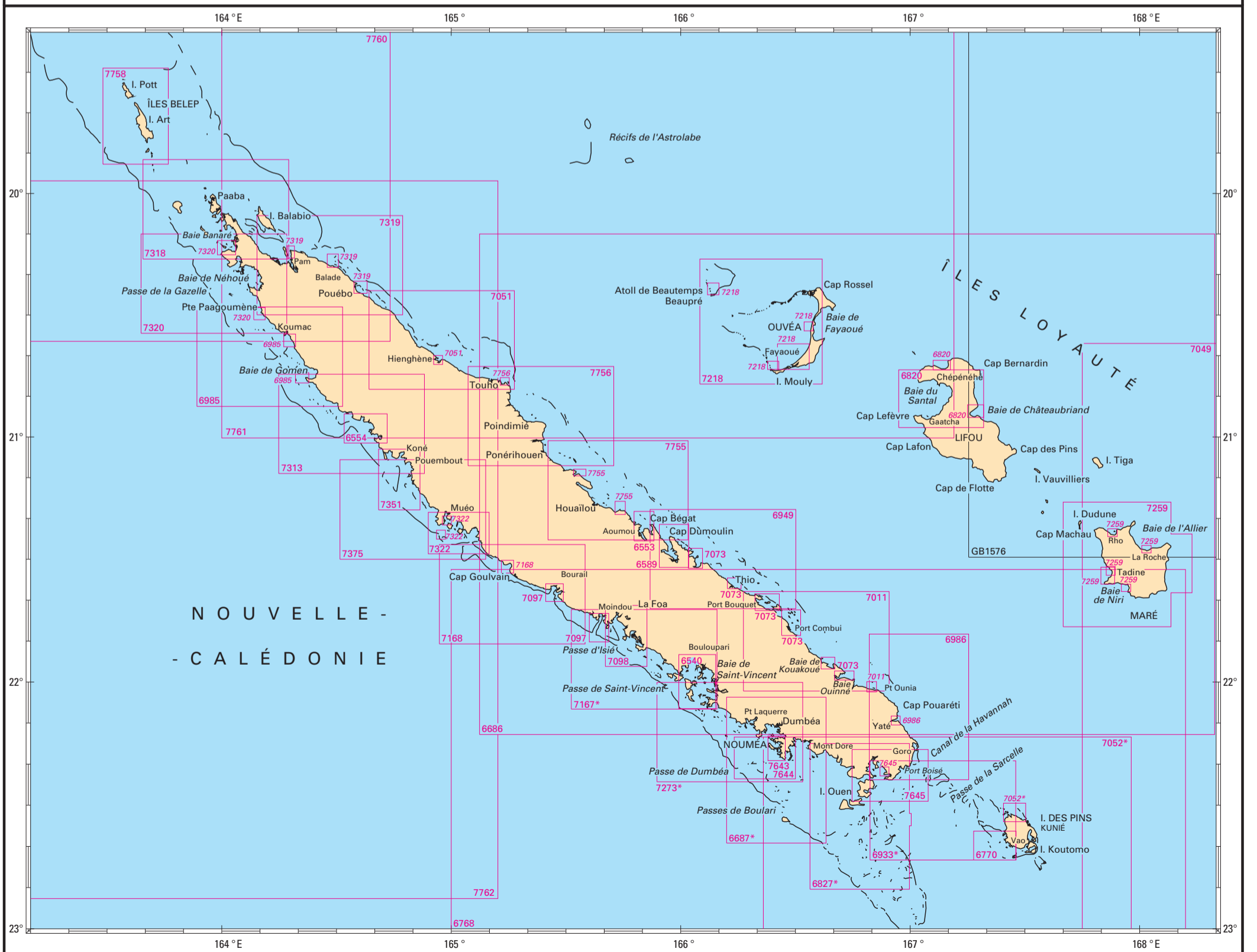
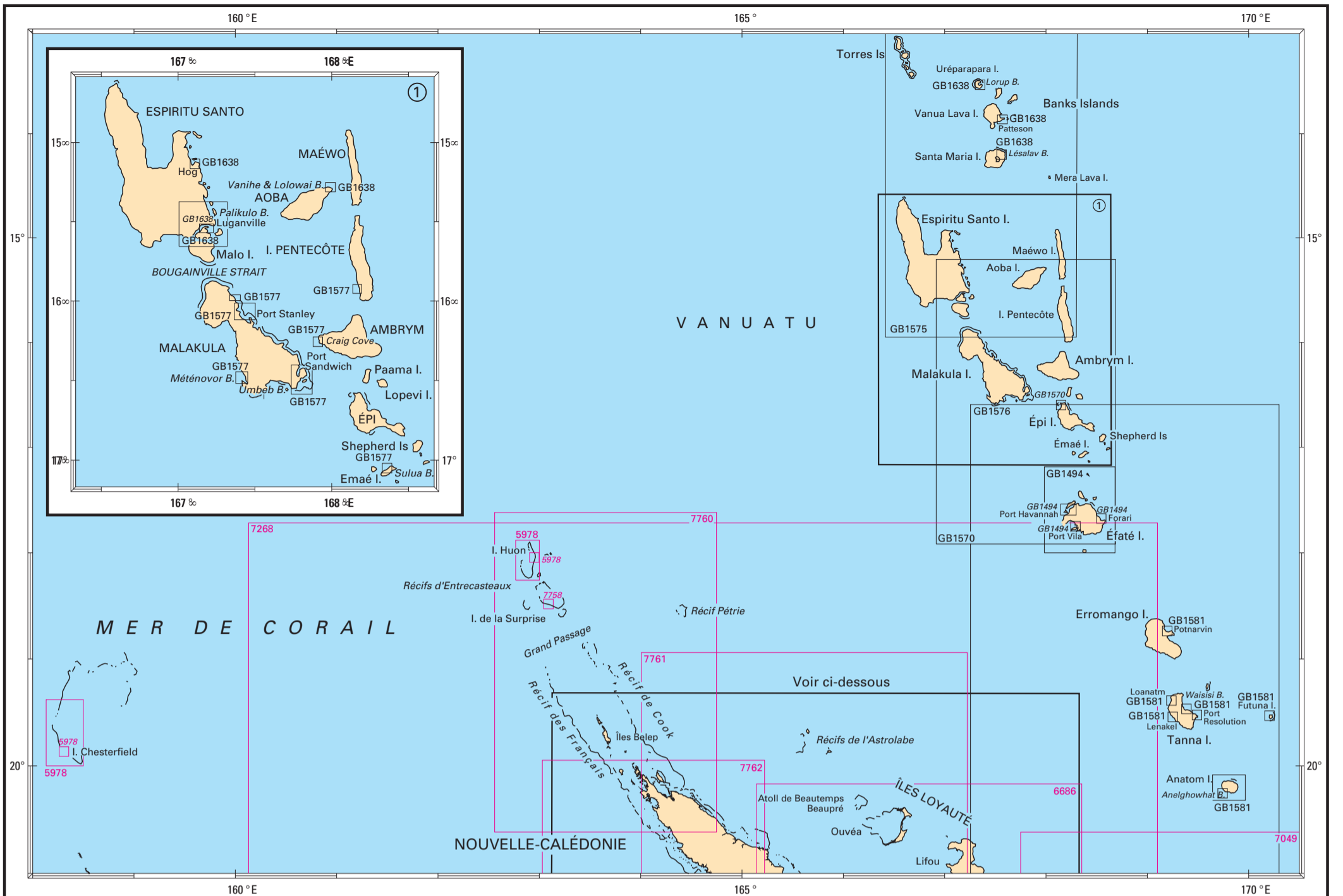
□ Carte établie en WGS.

xxxx Carte disponible en totalité ou en partie sous forme d'ENC.

## Cartes étrangères de complément (voir nota)

N°	Titre	Échelle 1 :	Latitude moyenne	Publ.	Édit.	N°	Titre	Échelle 1 :	Latitude moyenne	Publ.	Édit.
GB1570	<b>Vanuatu - Étaté to Espiritu Santo</b> Cartouche : Épi Island - Lamén Bay	300 000 10 000	16° 33' S 16° 35' S	1978	2009	GB4617	<b>Tuvalu to Palmyra Island</b>	3 500 000	0° 15' N	1980	2012
GB1575	<b>Vanuatu - Ile Pentecôte to Torres Islands</b>	300 000	14° 26' S	1993	2009	GB4621	<b>Mackay to Solomon Islands</b>	1 500 000	14° 52' S	1994	2017
GB1576	<b>Vanuatu and Îles Loyauté, Epi to île Maré</b>	500 000	19° 02' S	1988	1994	GB4635	<b>Cape Byron to Mackay</b>	1 500 000	24° 21' S	2011	2017
GB1581	<b>Islands and anchorages in southern Vanuatu</b> Cartouche : A - Futuna Cartouche : B - Anatom Cartouche : C - Anatom - Anelghowhat Bay Cartouche : D - Tanna - Loanatom Cartouche : E - Tanna - Lénakel Bay Cartouche : F - Tanna - Waïsis Bay Cartouche : G - Tanna - Port Resolution	50 000 100 000 25 000 25 500 20 000 25 000 15 000	19° 31' S 20° 12' S 20° 15' S 19° 24' S 19° 32' S 19° 28' S 19° 30' S	1988	2018	GB4640	<b>North Island</b>	1 500 000	38° 08' S	1998	2012
GB1660	<b>Suva Harbour</b>	12 000	18° 08' S	1977	2009	GB4643	<b>Cape Howe to Cape Moreton</b>	1 500 000	38° 40' S	2010	
GB1673	<b>Western Approaches to Suva Harbour</b>	50 000	18° 18' S	1979	2009	GB4648	<b>South Island</b>	1 500 000	43° 46' S	1998	2012
GB1674	<b>Eastern Approaches to Suva Harbour</b> Cartouche : Approaches to Laucala Bay	50 000 25 000	18° 13' S 18° 10' S	1977	2018	NZ46	<b>Cook Strait</b>	200 000	41° 10' S	1989	2017
GB1729	<b>Tutuila Island</b> Cartouche : Tutuila Island : Pago Pago Harbour Cartouche : Rose Atoll Cartouche : Manua Islands Cartouche : Swains Island	60 000 25 000 100 000 100 000 50 000	14° 18' S 14° 17' S 14° 33' S 14° 13' S 11° 03' S	1990		NZ82	<b>Tonga</b>	750 000	19° 40' S	2010	
GB2691	<b>Fiji islands</b> Cartouche : Fiji islands	800 000 800 000	18° 23' S 20° 25' S	2005		NZ86	<b>Samoa Islands</b>	500 000	13° 45' S	2010	
GB4506	<b>Mariana Islands to the Gilbert Group</b>	3 500 000	9° 00' N	1983	2011	NZ522	<b>Paepae-o-tū/Bream tail to Kawau island including Great Barrier island (Aotea island)</b>	100 000	36° 09' S	1974	2017
GB4600	<b>New Zealand including Norfolk Island and Campbell Island</b>	3 500 000	40° 30' S	1975	2011	NZ532	<b>Approaches to Auckland</b>	100 000	36° 39' S	1975	2017
GB4601	<b>Tasman Sea</b>	3 500 000	41° 29' S	1974	2011	NZ4633	<b>Wellington Harbour</b>	25 000	41° 20' S	1987	2014
						NZ4634	<b>Wellington Harbour entrance and plans of wharves</b> Cartouche : Entrance to Wellington Harbour Cartouche : Evans Bay Cartouche : Point Howard and Seaview wharves Cartouche : Lambton Harbour	12 500 7 000 7 000 7 000	41° 19' S 41° 18' S 41° 15' S 41° 16' S	1987	2014
						NZ5322	<b>Auckland Harbour East</b> Cartouche : Commercial Harbour Cartouche : Calliope Wharves	18 000 7 500 5 000	36° 48' S 36° 50' S 36° 50' S	2008	2012
						NZ8275	<b>Approaches to Nuku'Alofa Harbour</b> Cartouche : Nuku'Alofa wharves	30 000 15 000	21° 03' S 21° 07' S	1997	2010
						NZ8655	<b>Apia Harbour</b>	7 500	13° 48' S	2007	2018

Nota : ces cartes figurent en noir sur les planches, il est rappelé que le Shom n'assure pas leur commercialisation.



Pour les cartes à petite échelle, consulter les p. 4 à 7.

## VANUATU - NOUVELLE-CALÉDONIE

## Cartes françaises

N°	INT	Titre	Échelle 1 :	Latitude moyenne	Publ. ou Édité.	GC ou T	Format	N°	INT	Titre	Échelle 1 :	Latitude moyenne	Publ. ou Édité.	GC ou T	Format
5978		<b>Mer du Corail - Îles et récifs épars</b> Cartouche : B - Îles Chesterfield - Mouillage de l'île Longue Cartouche : C - Récifs et îles Chesterfield Cartouche : D - Atoll de Huon Cartouche : E - Mouillage de l'île Huon	20 000 150 000 150 000 20 000	19° 51' S 19° 41' S 18° 04' S 18° 02' S	1986		DA	7098		<b>Baies d'Ouarai et Chambeyron - Passes d'Ouarai et d'Isié</b>	25 000	21° 48' S	2007		A0
6540		<b>Baie de Saint-Vincent</b>	25 000	21° 59' S	2017		GA	7167		<b>De la Baie de Saint-Vincent à la Coupée Mara</b> Carte L	60 000	21° 54' S	2010	2016	A0
6553		<b>Baie de Kouaoua</b>	20 000	21° 21' S	2010		DA	7168		<b>De la Baie de Bourail à la Passe de la Poya</b> Cartouche : A - Coupée du Cap Goulvain	60 000 20 000	21° 38' S 21° 31' S	2010		A0
6554		<b>Baie Chasseloup, anse Vavouto</b>	20 000	20° 57' S	2012		GA	7218		<b>Atolls d'Ouvéa et de Beautemps-Beaupré</b> Cartouche : A - Passe du Coëtlogon Cartouche : B - Mouillages de Fayaoué et de Mouly Cartouche : C - Abords du wharf de Hwaadrila Cartouche : D - Mouillage de Beautemps-Beaupré	75 000 15 000 37 500 10 000 37 500	20° 31' S 20° 42' S 20° 40' S 20° 32' S 20° 23' S	2010		A0
6589		<b>Baie de Canala</b>	20 000	21° 26' S	2010		GA	7259		<b>Île Maré</b> Cartouche : A - Baie de l'Allier (Baie de Puan) - Mouillage de La Roche Cartouche : B - Baie de Niri (Baie de Wabao) Cartouche : C - Baie de Tadine Cartouche : D - Baie de Nord (Baie de Waeko) Cartouche : E - Port de Tadine	75 000 20 000 20 000 20 000 5 000	21° 31' S 21° 27' S 21° 36' S 21° 34' S 21° 23' S 21° 32' S	1995		A0
6686		<b>Nouvelle-Calédonie (partie Sud-Est) - Îles Loyauté</b>	303 000	21° 11' S	1977		A0	7268		<b>Nouvelle-Calédonie - Îles Loyauté</b>	850 000	20° 35' S	1992		A0
6687	6883	<b>Abords de Nouméa - Passes de Boulari et de Dumbéa</b> Carte L	59 600	22° 21' S	2012		A0	7273		<b>De Nouméa à la Baie de Saint-Vincent</b> Carte L	60 000	22° 12' S	2018	2018	A0
6687L						2014		7313		<b>De la passe de Koné à Ouaco</b>	60 200	20° 57' S	2012		A0
6768		<b>Nouvelle-Calédonie (partie Sud) - Île des Pins</b>	300 000	22° 33' S	2010		A0	7318		<b>De Poum à l'île Pam</b>	60 500	20° 03' S	2014		A0
6770		<b>Abords Sud-Ouest de l'île des Pins - Baies de Kuto et de Kanuméra</b>	25 000	22° 39' S	2016		A1	7319		<b>De l'île Pam au Cap Colnett</b> Cartouche : A - Baie de Pam Cartouche : B - Havre de Balade Cartouche : C - Port de Pouébo et Baie de Tchevit	60 500 20 000 25 000 25 000	20° 18' S 20° 14' S 20° 16' S 20° 22' S	2014		A0
6820		<b>Mouillages de l'île Lifou - Baie du Santal</b> Cartouche : A - Baie de Doking Cartouche : B - Baie de Châteaubriand	35 000 20 000 20 000	20° 50' S 20° 42' S 20° 53' S	2015		A0	7320		<b>De Koumac à Poum</b> Cartouche : A - Mouillages de Poum Cartouche : B - Abords de Paagoumène	60 400 25 000 20 000	20° 22' S 20° 12' S 20° 29' S	2011		A0
6827	6882	<b>Du Mont Dore à Port-Boisé - Passes de Mato et de Uatio</b> Carte L	59 500	22° 32' S	2015		A0	7322		<b>De la Passe de Poya à la Passe de Muéo</b> Cartouche : A - Passe de Muéo Cartouche : B - Port de Muéo	25 000 10 000 10 000	21° 23' S 21° 23' S 21° 20' S	2011		A0
6827L						2015		7351		<b>De la Passe de Goyeta à la Passe de Koné - Abords de Koné</b>	25 000	21° 10' S	2010		A0
6933	6881	<b>De l'île Ouen à l'île des Pins - Passe de la Sarcelle</b> Carte L	60 000	22° 31' S	2017		A0	7375		<b>De la Passe de Poya à la Passe de Koné</b>	60 000	21° 17' S	2012		A0
6933L						2017		7643	6900	<b>Port de Nouméa</b>	10 000	22° 16' S	2016		A0
6949		<b>Abords de Thio - Du Cap Bégat à l'île Toupéti</b>	60 000	21° 29' S	2010		A0	7644	6899	<b>Accès au Port de Nouméa</b>	25 000	22° 18' S	2017		A0
6985		<b>De Paagoumène à Ouaco</b> Cartouche : A - Mouillage de Karembé Cartouche : B - Mouillage de Théoudié	60 300 20 000 20 000	20° 40' S 20° 36' S 20° 45' S	2011		A0	7645	6898	<b>Canal de la Havannah et Canal Woodin</b> Cartouche : A - Port de Prony	31 000 10 000	22° 23' S 22° 21' S	2016		A0
6986	6880	<b>De Port-Ounia au Cap Ndoua</b> Cartouche : Baie de Yaté	60 000 20 000	22° 06' S 22° 09' S	2017		A0	7755		<b>De Ponérihouen au Cap Dumoulin</b> Cartouche : A - Baie de Poro Cartouche : B - Baie Ugué	60 000 15 000 15 000	21° 12' S 21° 17' S 21° 09' S	2016		A0
7011		<b>De la presqu'île Neuméni à Port-Ounia</b> Cartouche : Port-Ounia	60 000 20 000	21° 50' S 22° 01' S	2010		A0	7756		<b>De Touho à Ponérihouen</b> Cartouche : A - Accès à Touho	60 000 15 000	20° 55' S 20° 46' S	2014		A0
7049		<b>Des îles Loyauté à l'île Hunter</b> Cartouche : A - Île Walpole Cartouche : B - Île Matthew Cartouche : C - Île Hunter	500 000 37 000 25 000 25 000	22° 18' S 22° 35' S 22° 20' S 22° 23' S	2010		A0	7758		<b>Îles Belep - Îles Pott et Art - Îles Daos du Nord</b> Cartouche : A - Récifs d'Entrecasteaux - Île de la Surprise	40 000 40 000	19° 41' S 18° 29' S	2018		A0
7051		<b>Du Cap Colnett à Touho - Abords de Hienghène</b> Cartouche : Baie de Hienghène	60 000 15 000	20° 36' S 20° 41' S	2013		A0	7760	6840	<b>Nouvelle-Calédonie (Partie Nord) - Récifs d'Entrecasteaux</b>	307 000	19° 06' S	2018		A0
7052		<b>De Nouméa à l'île des Pins - Le grand lagon Sud</b> Cartouche : A - Mouillage de Uapan Carte L	150 000 50 000	22° 43' S 22° 31' S	2009		A0	7761	6841	<b>Nouvelle-Calédonie (Partie Nord-Est)</b>	305 000	20° 00' S	2018		A0
7052L						2014		7762	6842	<b>Nouvelle-Calédonie (Partie Ouest)</b>	300 000	21° 20' S	2017		A0
7073		<b>Ports et mouillages de la côte Sud-Est de la Nouvelle-Calédonie</b> Cartouche : A - Baie de Nakéty et anse de Lavaissière Cartouche : B - Port de Thio Cartouche : C - Baie de Kouakoué Cartouche : D - Port Combui et passages de Maméré Cartouche : E - Baie de Port-Bouquet Cartouche : F - Baie de Ouinné	20 000 20 000 20 000 20 000 25 000 20 000	21° 29' S 21° 35' S 21° 55' S 21° 45' S 21° 40' S 21° 58' S	2010		A0								
7097		<b>Baie de Bourail - Coupée Mara et Baie de Moindou</b> Cartouche : A - Baie de Bourail Cartouche : B - Coupée Mara et Baie de Moindou	20 000 25 000	21° 38' S 21° 46' S	2010		A1								

⊕ Cette carte comporte des délimitations des espaces maritimes français.

▲ Spatiocarte marine.

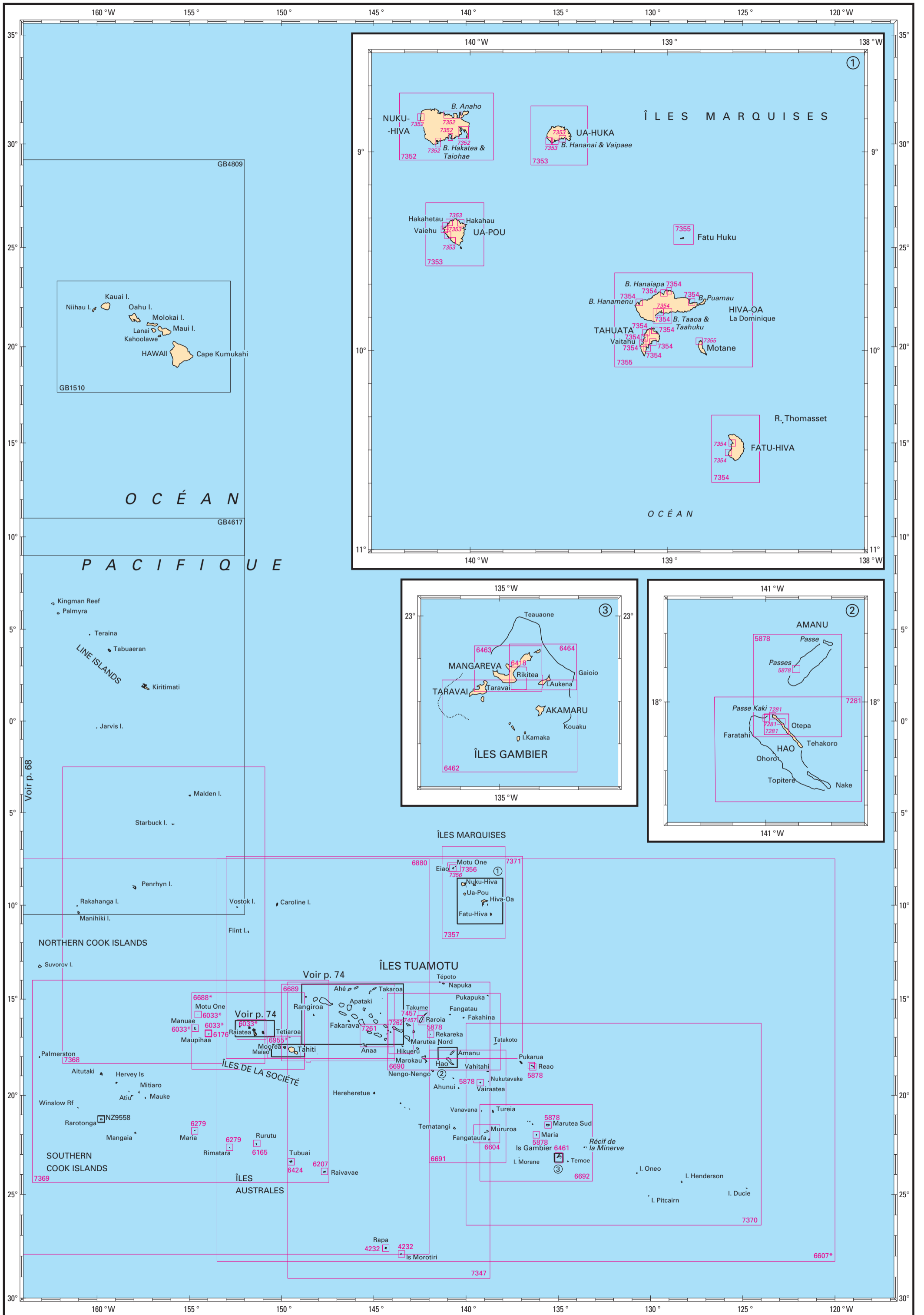
□ Carte établie en WGS.

xxxxx Carte disponible en totalité ou en partie sous forme d'ENC.

## Cartes étrangères de complément (voir nota)

N°	Titre	Échelle 1 :	Latitude moyenne	Publ.	Édit.	N°	Titre	Échelle 1 :	Latitude moyenne	Publ.	Édit.
GB1494	<b>Vanuatu - Éfaté and plans</b> Cartouche : Éfaté Cartouche : A - Port Havannah Cartouche : B - Neimu Bay (Forari Bay) Cartouche : C - Port Vila	150 000 50 000 25 000 10 000	17° 35' S 17° 35' S 17° 40' S 17° 45' S	1977	2018	GB1581	<b>Islands and anchorages in southern Vanuatu</b> Cartouche : A - Futuna Cartouche : B - Anatom Cartouche : C - Anatom - Anelghowhat Bay Cartouche : D - Tanna - Loanatom Cartouche : E - Tanna - Lénakel Bay Cartouche : F - Tanna - Waisisi Bay Cartouche : G - Tanna - Port Resolution	50 000 100 000 25 000 25 500 20 000 25 000 15 000	19° 31' S 20° 12' S 20° 15' S 19° 24' S 19° 32' S 19° 28' S 19° 30' S	1988	2018
GB1570	<b>Vanuatu - Éfaté to Espiritu Santo</b> Cartouche : Épi Island - Lamén Bay	300 000 10 000	16° 33' S 16° 35' S	1978	2009	GB1638	<b>Plans in northern Vanuatu</b> Cartouche : Espiritu Santo - Malo to Mavéa Cartouche : Espiritu Santo - Hog harbour Cartouche : Espiritu Santo - Luganville Cartouche : Uréparapara - Lorup Bay Cartouche : Vanua Lava - Port Patteson Cartouche : Aoba - Vanihé Bay and Lolowai Bay Cartouche : Santa Maria - Lésalav Bay	50 000 25 000 20 000 25 000 50 000 25 000 12 500	15° 30' S 15° 08' S 15° 32' S 13° 31' S 13° 51' S 15° 16' S 14° 11' S	1988	2016
GB1575	<b>Vanuatu - Île Pentecôte to Torres Islands</b>	300 000	14° 26' S	1993	2009						
GB1576	<b>Vanuatu and Îles Loyauté, Epi to île Maré</b>	500 000	19° 02' S	1988	1994						
GB1577	<b>Plans in Central Vanuatu</b> Cartouche : A - Malakula, Méténovor Bay Cartouche : B - Malakula, Port Stanley Cartouche : C - Malakula, Port Sandwich and the Maskelyne Islands Cartouche : D - Ambrym, Craig Cove Cartouche : E - Emaé, Sulua Bay Cartouche : F - Île Pentecôte, Homo Bay Cartouche : G - Malakula, Wala Island	37 500 50 000 35 000 20 000 20 000 10 000 20 000	16° 28' S 16° 03' S 16° 29' S 16° 15' S 17° 02' S 15° 57' S 15° 58' S	1988	2016						

Nota : ces cartes figurent en noir sur les planches, il est rappelé que le Shom n'assure pas leur commercialisation.



## POLYNÉSIE (PARTIE EST) - POLYNÉSIE FRANÇAISE

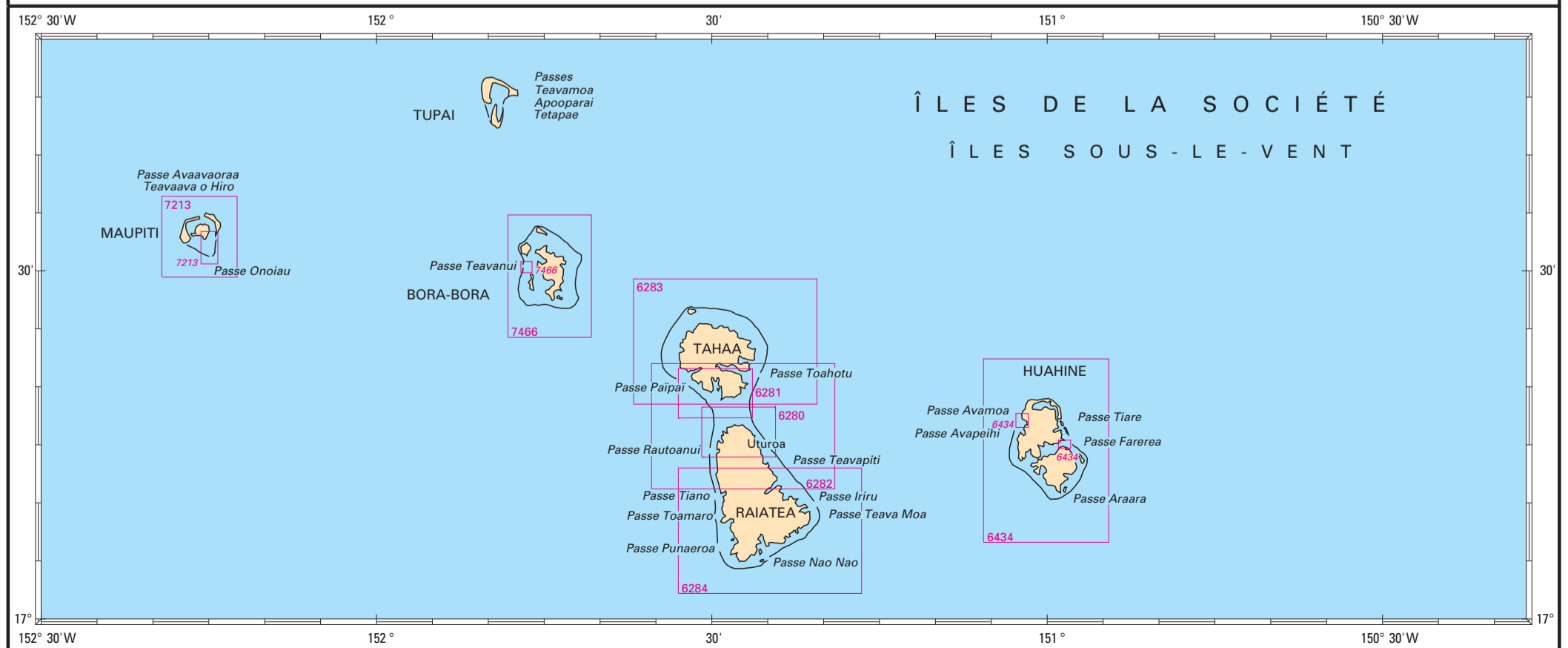
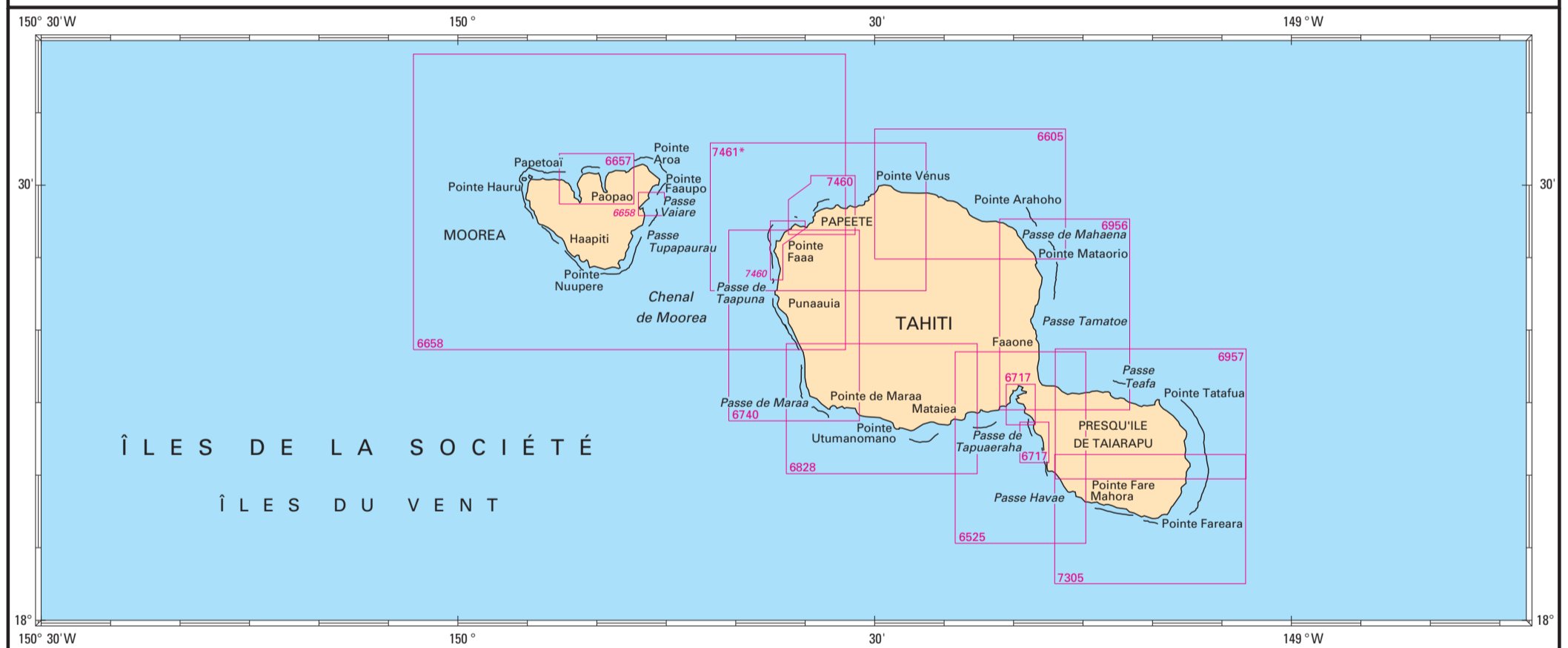
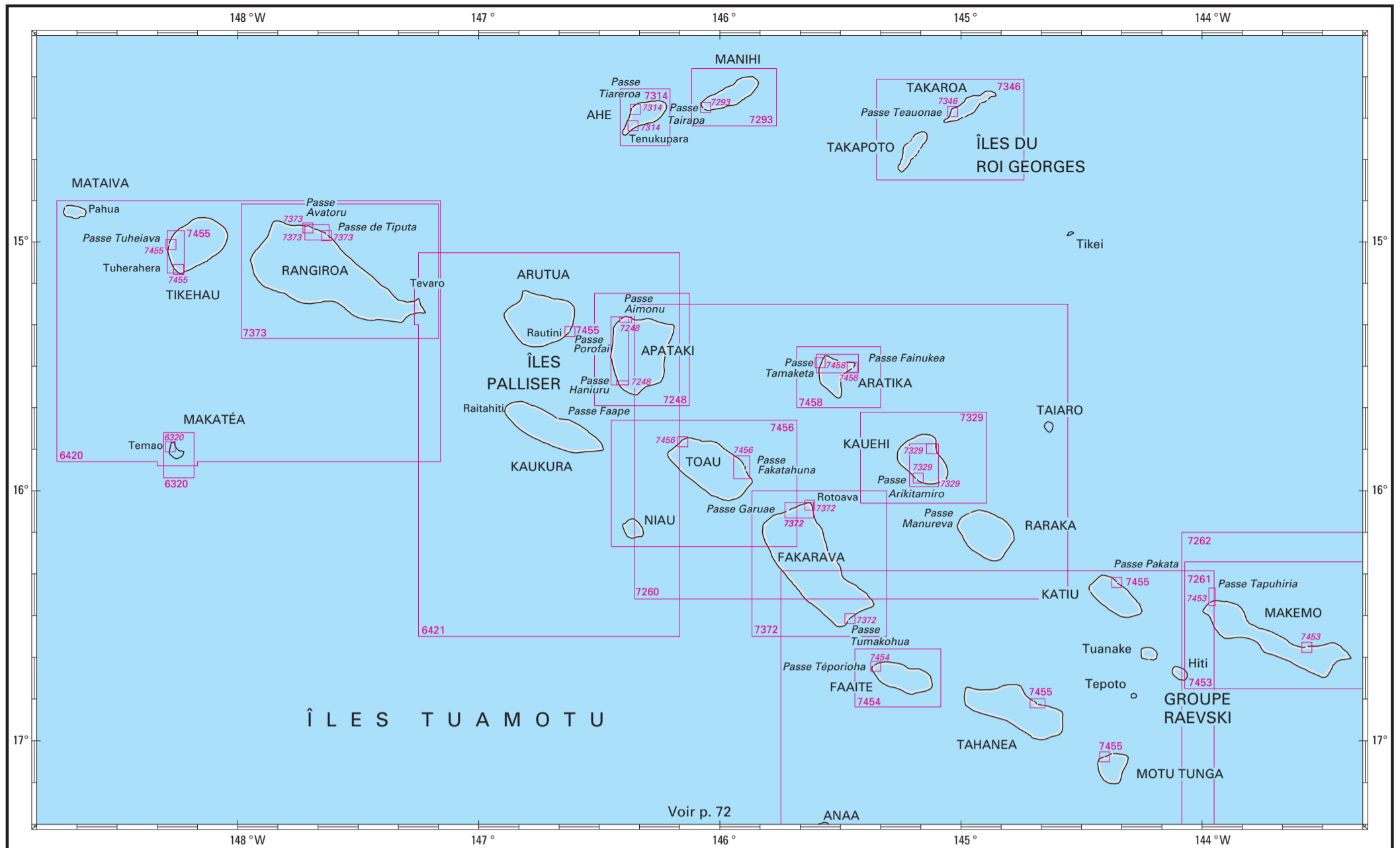
## Cartes françaises

N°	INT	Titre	Échelle 1 :	Latitude moyenne	Publ. ou Édit.	GC ou T	Format	N°	INT	Titre	Échelle 1 :	Latitude moyenne	Publ. ou Édit.	GC ou T	Format
4232		<b>Îles Australes - Île de Rapa, îles Morotiri</b> Cartouche : A - Île de Rapa Cartouche : B - Îles Morotiri (Bass) Cartouche : C - Île de Rapa - Baie d'Ha'urei (Ahurei) Cartouche : D - Île de Rapa - Baie Anarua	30 000 30 000 10 000 10 000	27° 36' S 27° 54' S 27° 37' S 27° 36' S	2018		GA	7261		<b>De Fakarava à Makemo</b>	175 000	16° 54' S	1993		A0
5878		<b>Îlots dans l'archipel des Tuamotu</b> Cartouche : Ile Vairaatea Cartouche : Ile Amanu et Passe de Hao Cartouche : Ile Amanu - Passes Fafameru et Taikariki - Village Ikitake Cartouche : Ile Rekareka Cartouche : Ile Reao Cartouche : Ile Marutea(Sud) Cartouche : Ile Maria Cartouche : Ile Reao - Village Rapuarava	60 000 200 000 12 500 60 000 175 000 200 000 100 000 35 000	19° 21' S 17° 55' S 17° 50' S 16° 50' S 18° 32' S 21° 30' S 22° 00' S 18° 28' S	1975		DA	7262		<b>De Makemo à Marutea Nord</b>	175 000	17° 04' S	2006		A0
6033		<b>Archipel de la Société - Îles sous-le-vent</b> Cartouche : Manuae (Scilly) Cartouche : Mopihaa (Maupelia) Cartouche : Motu One (Bellingshausen) 6033L Carte L	174 000 174 000 174 000 174 000	16° 35' S 16° 31' S 16° 48' S 15° 48' S	2014		GA	7281		<b>Hao</b> Cartouche : A - De la Passe Kaki aux mouillages d'Otepa Cartouche : B - Passe Kaki Cartouche : C - Zone portuaire Nord Cartouche : D - Mouillages d'Otepa	75 000 30 000 10 000 10 000 10 000	18° 13' S 18° 06' S 18° 04' S 18° 04' S 18° 05' S	2015		A0
6165		<b>Rurutu</b> Cartouche : A - Baie d'Avera Cartouche : B - Baie de Moerai	30 000 10 000 10 000	22° 30' S 22° 29' S 22° 26' S	2010		DA	7347	656	<b>De l'Archipel des Tuamotu aux Îles Australes</b>	1 510 000	21° 35' S	1995		A0
6176		<b>Maupihaa (Maupéla)</b> Cartouche : Maupihaa - Entrée du lagon et mouillage Cartouche : Maupihaa - Passe Taiharu Vahine	30 000 10 000 3 000	16° 48' S 16° 46' S 16° 46' S	1959		GA	7352		<b>Nuku-Hiva</b> Cartouche : A - Baie Haahopu Cartouche : B - Baies d'Aakapa, d'Hatiheu et d'Anaho Cartouche : C - Baie de Taiohae Cartouche : D - Baie du Contrôleur Cartouche : E - Baie de Taioa	70 000 10 000 20 000 10 000 20 000 15 000	8° 52' S 8° 49' S 8° 48' S 8° 55' S 8° 54' S 8° 57' S	1995		A0
6207		<b>Île Raivavae (Vavitu)</b> Cartouche : Passe Nord de l'île Raivavae	30 000 10 000	23° 52' S 23° 50' S	2010		GA	7353		<b>Ua-Pou et Ua-Huka</b> Cartouche : A - Ua-Pou Cartouche : B - Ua-Pou - Baie d'Haakuti Cartouche : C - Ua-Pou - Baie d'Hakahetau Cartouche : D - Ua-Pou - Baie d'Hakahau Cartouche : E - Ua-Pou - Baie de Vaiehu Cartouche : F - Ua-Pou - Baie d'Hakamaïi Cartouche : G - Ua-Pou - Baie d'Hakatao Cartouche : H - Ua-Huka Cartouche : I - Ua-Huka - Baie Haavei Cartouche : J - Ua-Huka - Baie de Vaipae (Baie Invisible) Cartouche : K - Ua-Huka - Baie d'Hane	70 000 10 000 10 000 5 000 10 000 10 000 10 000 70 000 15 000 10 000 10 000	9° 24' S 9° 22' S 9° 21' S 9° 21' S 9° 23' S 9° 25' S 9° 26' S 8° 55' S 8° 56' S 8° 56' S	1995		A0
6279		<b>Îles Rimatara et Maria</b> Cartouche : Mouillages au Nord de Rimatara Cartouche : Rimatara Cartouche : Maria	10 000 30 000 80 000	22° 38' S 22° 38' S 21° 48' S	2010		DA	7354		<b>Fatu - Hiva, Baies de Hiva - Oa et de Tahuata</b> Cartouche : A - Hiva-Oa - Baie Hanamenu Cartouche : B - Hiva-Oa - Baie Hanaiapa Cartouche : C - Hiva-Oa - Baie Puamau Cartouche : D - Hiva-Oa - Baie Taaoa Cartouche : E - Hiva-Oa - Baie Hanatekuua Cartouche : F - Hiva-Oa - Baie Tahauku Cartouche : G - Fatu-Hiva - Baie Hanavavae Cartouche : H - Fatu-Hiva - Baie d'Omoa Cartouche : I - Tahuata - Baies du Nord-Ouest Cartouche : J - Tahuata - Baie Motopu Cartouche : K - Tahuata - Baie Vaitahu Cartouche : L - Tahuata - Baie Hanatetena Cartouche : M - Tahuata - Baie Hapatoni Cartouche : N - Tahuata - Baie Hanateio Cartouche : O - Fatu-Hiva	10 000 10 000 10 000 30 000 10 000 10 000 10 000 10 000 10 000 10 000 10 000 10 000 10 000 10 000 10 000 70 000	9° 45' S 9° 42' S 9° 45' S 9° 49' S 9° 42' S 9° 48' S 10° 27' S 10° 30' S 9° 54' S 9° 53' S 9° 56' S 9° 57' S 9° 57' S 9° 59' S 10° 29' S	2017		A0
6418		<b>Île Mangareva - Rade de Rikitea</b>	5 000	23° 07' S	2010		GA	7355		<b>Hiva-Oa, Tahuata et Mohotani</b> Cartouche : A - Mohotani - Baie de Puicoono Cartouche : B - Fatu Huku	70 000 10 000 70 000	9° 50' S 9° 57' S 9° 57' S	1997		A0
6424		<b>Île Tubuai et mouillages</b> Cartouche : A - Passes et Mouillages de Tubuai	40 000 12 500	23° 22' S 23° 20' S	2001		GA	7356		<b>Eiao, Hatutaa et Motu One</b> Cartouche : A - Eiao - Baie de Vaituha	70 000 10 000	7° 56' S 7° 59' S	2000		A0
6461		<b>Îles Gambier</b>	60 000	23° 10' S	1992		GA	7357		<b>Îles Marquises (Fenua Enata)</b>	500 000	9° 19' S	2001		A0
6462		<b>Îles Gambier, partie Sud</b>	30 000	23° 12' S	2017		GA	7368	653	<b>De l'île Malden aux îles de la Société</b>	1 600 000	10° 26' S	1995		A0
6463		<b>Île Mangareva - Passe de l'Ouest</b>	15 000	23° 06' S	2011		GA	7369	657	<b>Des Southern Cook Islands aux îles de la Société et Australes</b>	1 500 000	19° 12' S	1995		A0
6464		<b>Îles Mangareva, Rikitea, Totegegie</b>	15 000	23° 05' S	2012		GA	7370	655	<b>De Mururoa à Ducie Island</b>	1 500 000	21° 23' S	1995		A0
6604		<b>De Mururoa à Fangataufa</b>	150 000	21° 57' S	2010		GA	7371	654	<b>De Tahiti aux îles Marquises</b>	1 580 000	12° 44' S	1996		A0
6607	607	<b>Polynésie Sud-Est</b> Carte L	3 500 000	17° 52' S	2004		GA	7457		<b>Raroia et Takumé</b> Cartouche : A - De la Passe Ngarue au Mouillage de Ngarumaoa	75 000 12 500	16° 00' S 16° 00' S	2003		A0
6688		<b>Îles de la Société, de Manuae à Tahiti</b> Carte L	592 000	16° 39' S	2018		A0								
6689		<b>Îles Tuamotu (partie Ouest) - De Tahiti à Rangiroa et Makemo</b>	595 000	16° 13' S	2018		A0								
6690		<b>Îles Tuamotu (partie centrale) - De Makemo à Tatakoto</b>	592 000	16° 41' S	2018		A0								
6691		<b>Îles Tuamotu (partie Est) - De Hao à Fangataufa</b>	578 000	20° 32' S	2018		A0								
6692		<b>Des Îles Tuamotu aux Îles Gambier</b>	574 000	22° 24' S	2018		A0								
6880	606	<b>Des îles Tonga à l'archipel des Tuamotu (f.s. NZ14606)</b>	3 500 000	17° 42' S	2017		A0								
6955		<b>Approches des îles de Tahiti et de Mooréa - Îles de Maiao et de Tétiaroa</b> Carte L	173 000	17° 30' S	2014		A0								

- ⊕ Cette carte comporte des délimitations des espaces maritimes français.
- ▲ Spatiocarte marine.
- Carte établie en WGS.
- xxxxx Carte disponible en totalité ou en partie sous forme d'ENC.

## Cartes étrangères de complément (voir nota)

N°	Titre	Échelle 1 :	Latitude moyenne	Publ.	Édit.
GB1510	Hawaii to Nihoa	1 000 000	20° 29' N	1975	1995
GB4617	Tuvalu to Palmyra Island	3 500 000	0° 15' N	1980	2012
GB4809	Hawaiian Islands	3 500 000	19° 07' N	1981	2008
NZ9558	Rarotonga Cartouche : Approaches to Avatiu and Avarua Harbours Cartouche : Avatiu Harbour Cartouche : Arorangi Reef Passage	40 000 9 000 3 000 2 000	21° 14' S 21° 12' S 21° 12' S 21° 13' S	1992	2018



## POLYNÉSIE FRANÇAISE

## Cartes françaises

N°	INT	Titre	Échelle 1 :	Latitude moyenne	Publ. ou Édit.	GC ou T	Format
6280		Partie Nord de Raiatea - Port d'Uturoa	12 000	16° 43' S	2005		GA
6281		Partie Sud de Tahaa	12 000	16° 40' S	2005		GA
6282		Passes entre les îles Raiatea et Tahaa	30 000	16° 43' S	2005		GA
6283		Île Tahaa	30 000	16° 36' S	2005		GA
6284		Partie Sud de Raiatea	30 000	16° 52' S	2005		GA
6320		Makatea Cartouche : Port de Temao	30 000 10 000	15° 51' S 15° 49' S	2010		DA
6420		De Mataiva à Rangiroa et Makatea	175 000	15° 21' S	2009		GA
6421		Archipel des Tuamotu - Îles Arutua, Apataki, Kaukura, Niau	175 000	15° 48' S	1965		GA
6434		Huahine Cartouche : A - Passe Avamoa Cartouche : B - Passe Farerea	30 000 10 000 10 000	16° 45' S 16° 42' S 16° 44' S	2005		GA
6525		Abords de Port Phaeton	25 000	17° 48' S	2017		GA
6605		De la Pointe Vénus à Mahaena	25 000	17° 30' S	2009		GA
6657		Baies de Cook et d'Opunohu	12 500	17° 29' S	2017		A1
6658		Île de Moorea - Côte Nord-Ouest de Tahiti Cartouche : Baie de Vaïare	50 000 15 000	17° 31' S 17° 31' S	2007		A0
6717		Port Phaeton (Teauaa) - Tapuaeraha Cartouche : A - Port Phaeton (Teauaa) Cartouche : B - Tapuaeraha	10 000 10 000	17° 45' S 17° 47' S	2017		A1
6740		De Maraa à Faa	25 000	17° 39' S	2009		GA
6828		Côte Sud-Ouest de Tahiti - De Atehihi à Maraa	25 000	17° 45' S	2009		GA
6956		De la Passe de Mahaena à la Baie de Taravao	25 000	17° 38' S	2010		GA
6957		De la Baie de Taravao à la Passe d'Aiuroa	25 000	17° 45' S	2006		GA
7213		Maupiti Cartouche : A - De la Passe 'Onoïau au Village	25 000 10 000	16° 27' S 16° 28' S	2009		A1
7248		Apataki Cartouche : A - Apataki Cartouche : B - Passe Tehere (Aïmonu) - Mouillage de Roto Ava Cartouche : C - Passe Pakaka (Haniuru) - Quai de Niutahi Cartouche : D - Lagon Ouest - De la Passe Tehere à la Passe Pakaka	80 000 10 000 10 000 40 000	15° 25' S 15° 18' S 15° 34' S 15° 26' S	2010		A0
7260		De Apataki à Fakarava	175 000	15° 50' S	2005		A0
7261		De Fakarava à Makemo	175 000	16° 54' S	1993		A0
7262		De Makemo à Marutea Nord	175 000	17° 04' S	2006		A0
7293		Manihi Cartouche : A - Passe Tairapa	50 000 5 000	14° 24' S 14° 27' S	2007		A1
7305		De la Passe d'Aiurua à la Passe Havae	25 000	17° 53' S	2010		GA
7314		Ahe Cartouche : A - Passe Tiareroa Cartouche : B - Mouillage de Tenukupara	50 000 10 000 10 000	14° 27' S 14° 31' S	2008		A1
7329		Kauehi Cartouche : A - De la Passe Arikitamiro au Mouillage de Tearavero Cartouche : B - Passe Arikitamiro Cartouche : C - Mouillage de Tearavero	75 000 35 000 5 000 10 000	15° 52' S 15° 53' S 15° 56' S 15° 49' S	2003		A0
7346		Takaroa et Takapoto Cartouche : A - Takaroa - Passe Teauonae	60 000 10 000	14° 32' S 14° 28' S	2006		A0
7372		Fakarava Cartouche : A - De la Passe Garuae au Mouillage de Rotoava Cartouche : B - Mouillage de Rotoava Cartouche : C - Passe Tumakohua	80 000 25 000 10 000 10 000	16° 17' S 16° 04' S 16° 03' S 16° 30' S	2004		A0
7373		Rangiroa Cartouche : A - De la Passe d'Avatoru à la Passe de Tiputa Cartouche : B - Passe d'Avatoru Cartouche : C - Passe de Tiputa	80 000 30 000 10 000 10 000	15° 07' S 14° 57' S 14° 56' S 14° 58' S	2002		A0
7453		Makemo Cartouche : A - Passe Tapuhiria Cartouche : B - Passe Arikitamiro	75 000 10 000 10 000	16° 32' S 16° 26' S 16° 37' S	1996		A0
7454		Faaité Cartouche : A - Passe Teporioha	50 000 7 500	16° 44' S 16° 42' S	1998		A1
7455		Archipel des Tuamotu - Passes et Mouillages Cartouche : B - Tikehau - Passe Tuheiava Cartouche : C - Katiu - Passe Pakata Cartouche : D - Tikehau - De la Passe Tuheiava au Mouillage de Tuherahera Cartouche : E - Tikehau - Mouillage de Tuherahera Cartouche : G - Motutunga - Passe Nord-Ouest Cartouche : J - Tahanea - Passes Motupapua, Teavatapu et Otao Cartouche : K - Arutua - Passe Porofai	5 000 5 000 30 000 10 000 5 000 15 000 10 000	15° 00' S 16° 22' S 15° 03' S 15° 06' S 17° 03' S 16° 51' S 15° 21' S	2016		A0
7456		Toau - de Niau à Fakarava Cartouche : A - Anse Amyot Cartouche : B - De la Passe Otugi aux Mouillages Nord et Sud	75 000 5 000 25 000	15° 58' S 15° 48' S 15° 54' S	2002		A0
7458		Aratika Cartouche : A - De la Passe Tamaketa à la Passe Fainukea Cartouche : B - Passe Fainukea Cartouche : C - Passe Tamaketa	50 000 25 000 5 000 10 000	15° 32' S 15° 29' S 15° 30' S 15° 29' S	2011		A0
7460	6940	De la Passe de Taapuna à la Passe d'Arue - Port de Papeete Cartouche : 1 Cartouche : 2	10 000 10 000	17° 31' S 17° 34' S	2015		A0
7461	6941 7461L	De la Passe de Taapuna à la Pointe Venus Carte L	25 000	17° 32' S	2009	2016	A0
7466	6955	Bora-Bora Cartouche : Passe de Teavanui	20 000 6 500	16° 30' S 16° 29' S	2016		A0

▲ Spatiocarte marine.

□ Carte établie en WGS.

xxx Carte disponible en totalité ou en partie sous forme d'ENC.





## CÔTE OUEST D'AMÉRIQUE DU NORD ET D'AMÉRIQUE CENTRALE

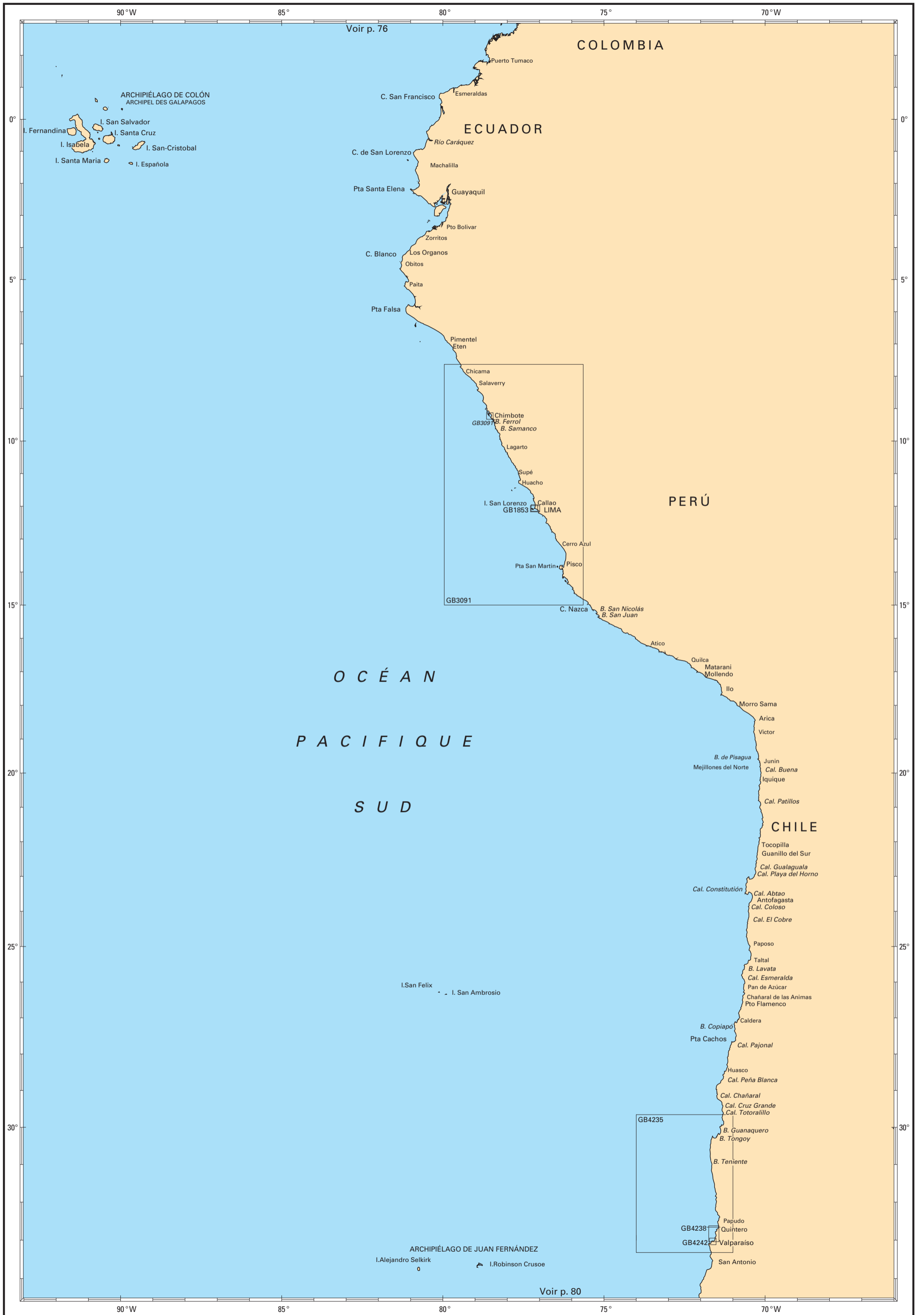
## Cartes françaises

N°	INT	Titre	Échelle 1 :	Latitude moyenne	Publ. ou Édit.	GC ou T	Format
5825		Ilot Clipperton	20 000	10° 17' N	2010		DA

Carte établie en WGS.

## Cartes étrangères de complément (voir nota)

N°	Titre	Échelle 1 :	Latitude moyenne	Publ.	Édit.
GB396	Barranquilla to Miskito Bank	1 000 000	11° 28' N	1990	2017
GB897	San Diego Bay	20 000	32° 39' N	2016	2017
GB1020	Punta Morro de Puercos to Isla del Caño and Isla del Coco	750 000	6° 31' N	2008	2018
GB1029	Punta Abreojos to San Diego Bay	750 000	29° 40' N	2009	2018
GB1220	Gulf of Honduras and Yucatan Channel	1 000 000	20° 20' N	1977	2016
GB1276	Bahía Santa Marta to Punta Canoas Cartouche : Puerto Zúñiga	200 000 100 000	11° 04' N 11° 08' N	1991	2015
GB1277	Punta Canoas to Isla Fuerte Cartouche : Puerto Coveñas	200 000 110 000	9° 47' N 9° 30' N	1991	2018
GB1400	Outer Approaches to Puerto Cristóbal Cartouche : Puerto de la Bahía de Las Minas	75 000 15 000	9° 31' N 9° 24' N	1997	2017
GB1929	Gulf of Panama	300 000	8° 09' N	1998	2014
GB2258	Bahía Buenaventura to Panama Cartouche : Bahía de Cupica	750 000 100 000	5° 47' N 6° 39' N	1994	2014
GB2943	Jamaica and Pedro Bank	1 000 000	17° 25' N	2018	
GB4801	Mexican Border to Dixon Entrance	3 500 000	43° 45' N	1981	2015
GB4802	United States and Mexico	3 500 000	23° 10' N	1983	2011
GB4910	San Diego to Long Beach including Cortes Bank	300 000	33° 15' N	2015	
CP1	Panamá Canal - Atlantic Entrance including adjacent ports Cartouche : A - Puerto de Cristóbal	15 000 10 000	9° 22' N	2018	
CP2	Panamá Canal - North Gatún Lake	15 000	9° 14' N	2018	
CP3	Panamá Canal - South Gatún Lake	15 000	9° 09' N	2018	
CP4	Panamá Canal - Gaillard Cut Cartouche : A - Pedro Miguel and Miraflores Locks	20 000 10 000	9° 04' N 9° 00' N	2018	
CP5	Panamá Canal - Pacific Entrance Cartouche : A - Puerto de Balboa	30 000 10 000	9° 01' N 8° 57' N	2018	



Voir p. 76

Voir p. 80

## CÔTE OUEST D'AMÉRIQUE DU SUD

Cartes étrangères de complément (voir nota)

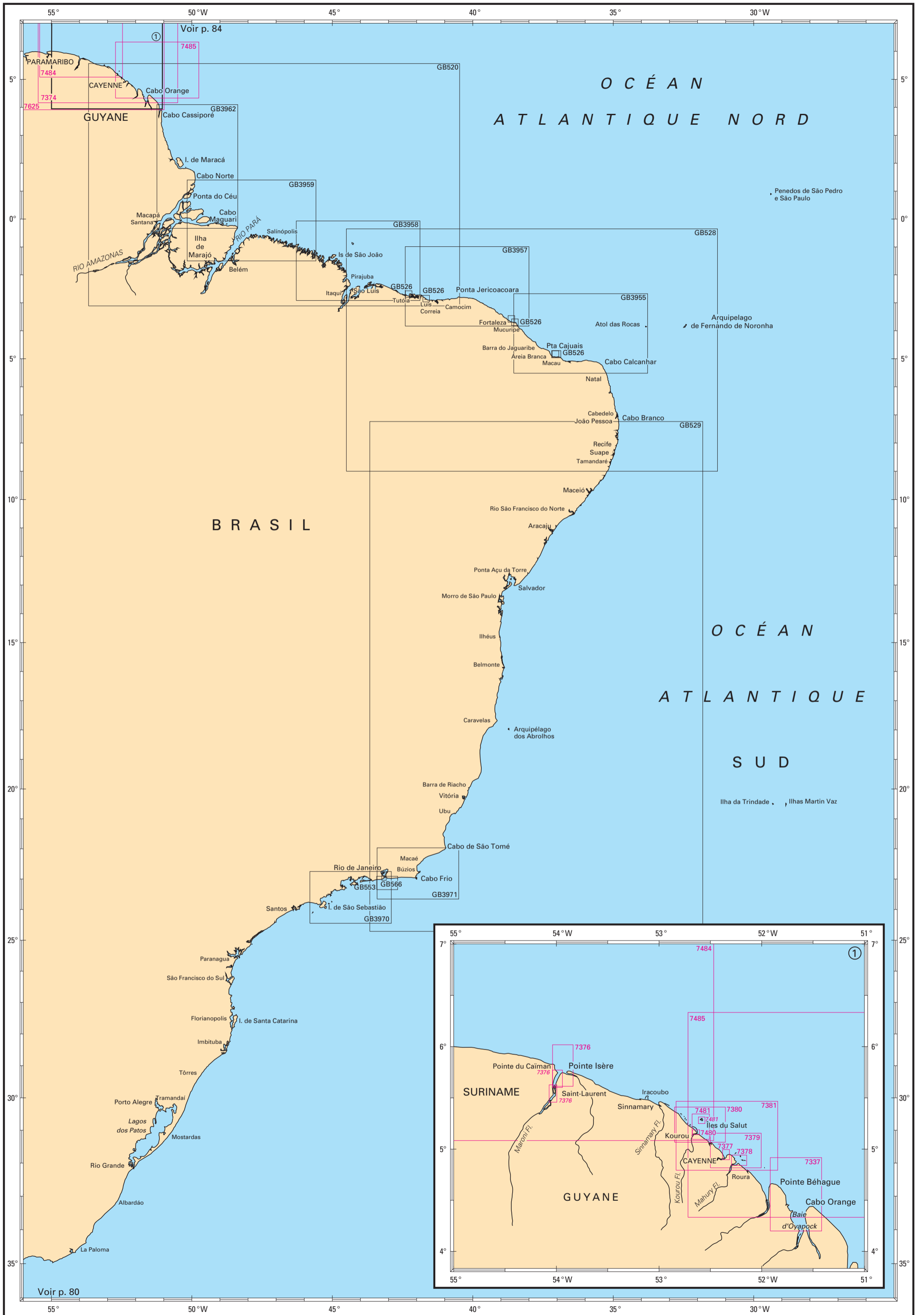
N°	Titre	Échelle 1 :	Latitude moyenne	Publ.	Édit.
GB1853	<b>Approaches to Bahía del Callao</b> Cartouche : Puerto Callao	50 000 10 000	12° 04' S 12° 03' S	1968	2016
GB3091	<b>Islotes Infiernillos to Salaverry</b> Cartouche : Bahía de Samanco	750 000 75 000	11° 19' S 9° 13' S	1974	2017
GB4235	<b>Bahía Valparaíso to Bahía Coquimbo</b>	500 000	31° 30' S	2009	
GB4238	<b>Bahía Valparaíso to Bahía Quintero</b>	50 000	32° 50' S	2010	
GB4242	<b>Valparaíso</b>	10 000	33° 00' S	2009	2012



## CHILI - ARGENTINE - ÎLES FALKLAND

Cartes étrangères de complément (voir nota)

N°	Titre	Échelle 1 :	Latitude moyenne	Publ.	Édit.
GB1373	South-eastern part of Tierra del Fuego	550 000	55° 09' S	1990	
GB3006	Estrecho de Magallanes	500 000	53° 00' S	2015	2016
GB4235	Bahía Valparaíso to Bahía Coquimbo	500 000	31° 30' S	2009	
GB4238	Bahía Valparaíso to Bahía Quintero	50 000	32° 50' S	2010	
GB4242	Valparaíso	10 000	33° 00' S	2009	



## BRÉSIL - GUYANE

## Cartes françaises

N°	INT	Titre	Échelle 1 :	Latitude moyenne	Publ. ou Édit.	GC ou T	Format
7337		Baie de l'Oyapok (f.s. BR110)	80 000	4° 33' N	1996		GA
7374		Côte de la Guyane française	500 000	5° 42' N	2017		A0
7374G		Spéciale G. Natures de fond à jour au 01/12/2015					
7376		Embouchure du fleuve Maroni	60 000	5° 48' N	2003		A0
		Cartouche : A - Fleuve Maroni de l'embouchure aux îles Arouaba	25 000	5° 40' N			
		Cartouche : B - Fleuve Maroni des îles Arouaba à Saint-Laurent-du-Maroni	25 000	5° 32' N			
7377		Ports du Larivot et de Cayenne	10 000	4° 56' N	2017		A0
7378		Accès au Dégrad des Cannes	15 000	4° 53' N	2017		A0
7379		Abords de Cayenne	50 000	4° 59' N	2002		A0
7380		Abords de Kourou	50 000	5° 14' N	2004		A0
7381		De Kourou à Cayenne	100 000	5° 03' N	2013		A0
7480		Accès au fleuve Kourou - Port de Pariacabo	10 000	5° 09' N	2007		A1
7481		Approches de Kourou - Iles du Salut	25 000	5° 13' N	2007		A0
		Cartouche : A - Iles du Salut	15 000	5° 17' N			
7484	4192	De Paramaribo aux Îles du Salut	300 000	5° 20' N	2017		A0
7485	4193	Des Îles du Salut à Cabo Orange	300 000	6° 05' N	2017		A0
7625	4070	De Trinidad à Cabo Orange	1 010 000	6° 55' N	2018		A0

- ⊕ Cette carte comporte des délimitations des espaces maritimes français.
- ☐ Carte établie en WGS.
- xxxx Carte disponible en totalité ou en partie sous forme d'ENC.

## Cartes étrangères de complément (voir nota)

N°	Titre	Échelle 1 :	Latitude moyenne	Publ.	Édit.
GB520	Cayenne to São Luís	1 500 000	1° 13' N	1984	2018
GB526	Ports on the north coast of Brazil			1988	2015
	Cartouche : A - Porto de Tutóia	75 000	2° 41' S		
	Cartouche : B - Porto de Luis Correia	25 000	2° 51' S		
	Cartouche : C - Porto de Areia Branca	100 000	4° 50' S		
	Cartouche : D - Salineiro Terminal	25 000	4° 49' S		
	Cartouche : E - Pecém Terminal	30 000	3° 30' S		
	Cartouche : F - Porto de Mucuripe	25 000	3° 41' S		
GB528	São Luís to Recife	1 500 000	4° 40' S	1984	2018
GB529	Recife to Cabo de São Tomé	1 750 000	15° 58' S	1984	2014
GB553	Approaches to Rio de Janeiro	75 000	23° 07' S	1989	2014
GB566	Baía de Guanabara (Rio de Janeiro and Niterói)	25 000	22° 55' S	1989	2014
GB3955	Fortaleza to Cabo de São Roque	500 000	4° 05' S	1977	2016
GB3957	Tutóia to Fortaleza	500 000	2° 24' S	1976	1993
GB3958	Cabo Gurupi to Tutóia	500 000	1° 29' S	1977	2012
GB3959	Approaches to Rio Pará and Rio Amazonas	500 000	0° 03' S	1979	2018
GB3962	Northern Approaches to Rio Amazonas	500 000	1° 52' N	1978	1997
GB3970	Rio de Janeiro to Ilha de São Sebastião	300 000	23° 36' S	1993	2017
GB3971	Cabo de São Tomé to Rio de Janeiro	300 000	22° 48' S	1982	2018





# GOLFE DU MEXIQUE - MER DES ANTILLES (MER DES CARAÏBES)

## Cartes françaises

N°	INT	Titre	Échelle 1 :	Latitude moyenne	Publ. ou Édit.	GC ou T	Format	N°	INT	Titre	Échelle 1 :	Latitude moyenne	Publ. ou Édit.	GC ou T	Format
6619	403	Côte Sud-Est de l'Amérique du Nord, Bahamas et Grandes Antilles (f.s. US108)	3 500 000	31° 00' N	1988	GA		7484	4192	De Paramaribo aux Îles du Salut	300 000	6° 05' N	2017	A0	
6761	401	Golfe du Mexique (f.s. US401)	2 750 000	22° 46' N	1986	GA		7625	4070	De Trinidad à Cabo Orange	1 010 000	6° 55' N	2018	A0	
6898	402	Mer des Antilles (Mer des Caraïbes) (f.s. GB4402)	2 750 000	15° 27' N	2014	GA		7629	4186	De Saint Lucia à Grenada et Barbados (f.s. GB1043) Carte L	300 000	13° 01' N	2013	A0	2016
7374	7374G	Côte de la Guyane française Spéciale G. Natures de fond à jour au 01/12/2015	500 000	5° 42' N	2017	A0		7630	4182	De Anguilla à la Guadeloupe Carte L	300 000	18° 00' N	2017	A0	2017
7473		De Florida à Cuba - Bahamas Islands	970 000	24° 19' N	1997	A0		7631	4184	De Montserrat à Saint Lucia Carte L	300 000	15° 11' N	2018	A0	2018
7474		De Cuba à Puerto Rico	1 000 000	20° 12' N	1996	A0		7631L							
7475	7475L	De Puerto Rico à Trinidad Carte L	1 000 000	20° 00' N	2010	A0	2014								
7476		Mer des Caraïbes - Partie centrale	1 030 000	13° 54' N	1996	A0									

⊕ Cette carte comporte des délimitations des espaces maritimes français.

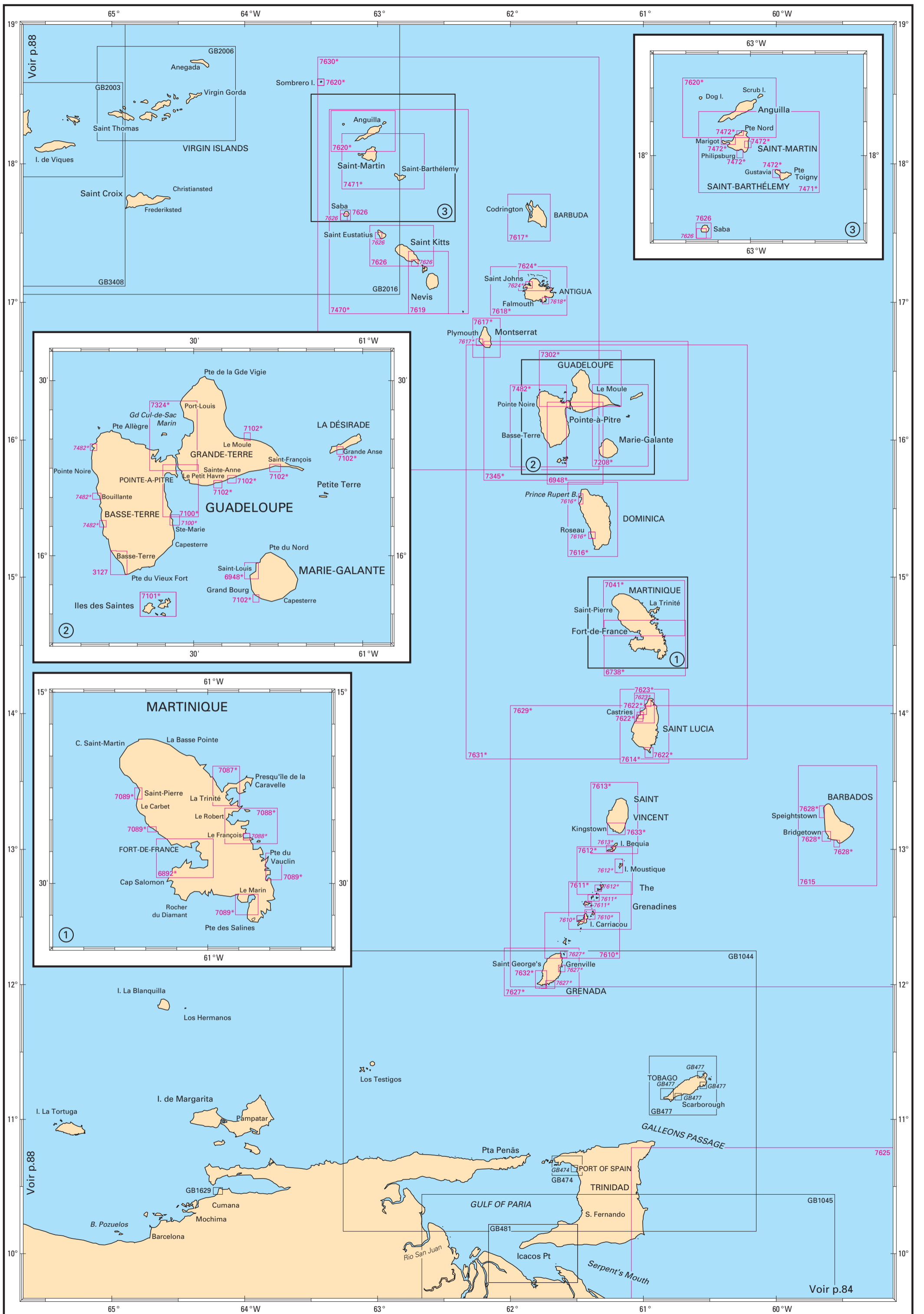
□ Carte établie en WGS.

xxxx Carte disponible en totalité ou en partie sous forme d'ENC.

## Cartes étrangères de complément (voir nota)

N°	Titre	Échelle 1 :	Latitude moyenne	Publ.	Édit.	N°	Titre	Échelle 1 :	Latitude moyenne	Publ.	Édit.
GB255	Eastern approaches to Jamaica	200 000	17° 54' N	1979	2004	GB2193	Punta San Juan to Punta Macolla including Bonaire, Curaçao and Aruba	300 000	11° 57' N	1994	
GB256	Western approaches to Jamaica	200 000	18° 16' N	1980	2004	GB2194	Punta Macolla to Punta Gallinas including Golfo de Venezuela	300 000	11° 40' N	1996	2018
GB260	Pedro bank to the south coast of Jamaica	200 000	17° 20' N	1976	2004	GB2833	Yucatán Channel	500 000	22° 30' N	2017	
GB360	Approaches to Bermuda	300 000	32° 25' N	1997		GB2846	Punta Francés to Punta Maria Aguilar including Cayman Ridge	500 000	20° 50' N	2017	
GB396	Baranquilla to Miskito Bank	1 000 000	11° 28' N	1990	2017	GB2863	Straits of Florida	500 000	23° 40' N	2017	
GB472	Mona Passage	200 000	18° 18' N	1990	2017	GB2864	Cape Hatteras to Cape Romain	500 000	33° 47' N	1965	1998
GB519	Guyana Georgetown Cartouche : A - Georgetown to Soesdyke Cartouche : B - Soesdyke to Saint Jan Cartouche : C - Saint Jan to Linden	12 500 50 000 50 000 50 000	6° 49' N 6° 40' N 6° 24' N 6° 08' N	1979	1992	GB2865	Cape Romain to Cape Canaveral	500 000	30° 41' N	1999	2007
GB533	Georgetown and Mouths of Demerara and Essequibo Rivers	48 900	6° 51' N	1929	1964	GB2866	Cape Canaveral to Key West including the western part of the Bahama Banks	500 000	26° 17' N	2017	
GB572	Essequibo river to Corentyn river	500 000	7° 16' N	1968		GB2943	Jamaica and Pedro Bank	1 000 000	17° 25' N	2018	
GB702	Aruba and Curacao Cartouche : A - Aruba Cartouche : B - Haven Barcadera Cartouche : C - Curacao Cartouche : D - Bullenbaai	100 000 12 500 100 000 12 500	12° 30' N 12° 29' N 12° 13' N 12° 11' N	1987	2017	GB2958	Old Bahama Channel	300 000	22° 17' N	2017	
GB1044	Trinidad and Tobago to Archipiélago Los Testigos including Grenada	300 000	11° 12' N	2011		GB2959	Punta Maisi to Great Bahama Bank	400 000	21° 12' N	2017	
GB1045	Approaches to Trinidad and the Rio Orinoco	300 000	9° 23' N	2011		GB3408	Puerto Rico	300 000	18° 07' N	2014	
GB1220	Gulf of Honduras and Yucatan Channel	1 000 000	20° 20' N	1977	2016	GB3851	Ship shoal to Pensacola Bay	500 000	29° 15' N	1983	2012
GB1276	Bahia Santa Marta to Punta Canoas Cartouche : Puerto Zúñiga	200 000 100 000	11° 04' N 11° 08' N	1991	2015	GB3852	Pensacola Bay to Tampa bay	500 000	28° 59' N	1983	2016
GB1277	Punta Canoas to Isla Fuerte Cartouche : Puerto Covenías	200 000 110 000	9° 47' N 9° 30' N	1991	2018	GB3853	Tampa Bay to Key West	500 000	26° 03' N	1983	2007
GB2016	Puerto Rico to Leeward Islands	300 000	18° 04' N	2010	2017	GB3910	Little Bahama Bank including North West Providence Channel	300 000	26° 40' N	1998	
GB2191	Morro de Puerto Santo to Cabo Codera including the Outlying Islands	300 000	11° 01' N	1996	2016	GB3912	North East Providence Channel and Tongue of the Ocean	300 000	24° 39' N	1998	2012
GB2192	Cabo Codera to Punta Agüide including the Outlying Islands	300 000	11° 17' N	1995	2016	GB3913	Crooked Island Passage and Exuma Sound	300 000	23° 29' N	1998	2017
						GB3935	Winward Passage and Southern Approaches	400 000	19° 02' N	1999	2017

Nota : ces cartes figurent en noir sur les planches, il est rappelé que le Shom n'assure pas leur commercialisation.



Voir p.88

②

③

②

①

①

Voir p.88

Voir p.84

## PETITES ANTILLES

## Cartes françaises

N°	INT	Titre	Échelle 1 :	Latitude moyenne	Publ. ou Édit.	GC ou T	Format	N°	INT	Titre	Échelle 1 :	Latitude moyenne	Publ. ou Édit.	GC ou T	Format
3127		<b>Abords de Basse-Terre - De la rivière des Pères à la Pointe du Vieux Fort</b>	12 500	15° 58' N	2009		DA	7612		<b>The Grenadines - Groupe nord (f.s. GB793)</b> Cartouche : De Bequia à Canouan Cartouche : A - Mustique Cartouche : B - Canouan - Charlestown Bay Carte L	60 000 25 000 12 500	12° 50' N 12° 52' N 12° 42' N	2018		A0
6738		<b>La Martinique - Partie Sud</b> Carte L	60 000	14° 28' N	2009		A0	7612L							2018
6892		<b>Baie de Fort-de-France</b> Carte L	15 000	14° 34' N	2018		A0	7613		<b>Saint Vincent et Bequia (f.s. GB791)</b> Cartouche : A - Bequia - Admiralty Bay Carte L	60 000 12 500	13° 10' N 13° 00' N	2018		A0
6948		<b>Guadeloupe - De Pointe-à-Pitre à Marie-Galante - Canal des Saintes</b> Cartouche : Marie-Galante - Baie de Saint-Louis Carte L	60 000 20 000	15° 58' N 15° 57' N	2010		A0	7613L							2018
7041		<b>La Martinique - Partie Nord</b> Carte L	60 000	14° 46' N	2009		A0	7614		<b>Saint Lucia (f.s. GB1273)</b> Carte L	60 000	13° 54' N	1998		A0
7087		<b>Havre de la Trinité et Baie du Galion</b> Carte L	15 000	14° 45' N	2008		A1	7614L							2012
7088		<b>Havre du Robert et Baie du François</b> Cartouche : A - Baie du François Carte L	20 000 8 000	14° 39' N 14° 37' N	2008		A1	7615		<b>Barbados (f.s. GB2485)</b>	100 000	13° 10' N	2013		A0
7089		<b>Saint-Pierre, Case-Pilote, Cul-de-Sac du Marin, Baie du Vauclin</b> Cartouche : A - Saint-Pierre Cartouche : B - Case-Pilote Cartouche : C - Cul-de-Sac du Marin Cartouche : D - Baie du Vauclin Carte L	15 000 15 000 15 000 15 000	14° 44' N 14° 38' N 14° 26' N 14° 32' N	2010		A1	7616		<b>Dominica (f.s. GB697)</b> Cartouche : A - Prince Rupert Bay et Douglas Bay Cartouche : B - Woodbridge Bay et Roseau Roads Carte L	60 000 30 000 12 500	15° 25' N 15° 34' N 15° 18' N	1998		GA
7100		<b>Guadeloupe - Abords de Pointe-à-Pitre</b> Cartouche : A - Mouillages de Sainte-Marie Carte L	15 000 15 000	16° 11' N 16° 06' N	2017		A0	7616L							2012
7101		<b>Les Saintes</b> Carte L	15 000	15° 51' N	2018		A1	7617		<b>Montserrat et Barbuda (f.s. GB254)</b> Cartouche : A - Montserrat Cartouche : B - Barbuda Cartouche : C - Little Bay Carte L	50 000 60 000 7 500	16° 44' N 17° 36' N 16° 48' N	2015		A0
7102		<b>Ports et mouillages de Grande-Terre, de Marie-Galante et de la Désirade</b> Cartouche : A - Le Moule Cartouche : B - Petit Havre Cartouche : C - Sainte-Anne et anse Accul Cartouche : D - Saint-François Cartouche : E - Grande Anse Cartouche : F - Grand-Bourg Carte L	10 000 10 000 10 000 10 000 10 000 10 000	16° 20' N 16° 12' N 16° 13' N 16° 15' N 16° 18' N 15° 52' N	2018		A1	7617L							2015
7208		<b>De Marie-Galante à la Désirade</b> Carte L	60 000	16° 10' N	2010		A0	7618		<b>Antigua (f.s. GB2064)</b> Cartouche : A - Mamora Bay Carte L	60 000 10 000	17° 04' N 17° 00' N	2016		A0
7302		<b>De la Pointe des Châteaux à l'Îlet à Kahouanne</b> Carte L	59 900	16° 26' N	2010		A0	7618L							2016
7324		<b>Grand Cul-de-Sac Marin - De la Baie du Lamentin à Port-Louis</b> Carte L	20 000	16° 20' N	2017		A0	7619		<b>Approches de Nevis (f.s. GB489)</b>	50 000	17° 08' N	2013		A0
7345		<b>Guadeloupe - De Montserrat à Marie-Galante</b> Carte L	149 000	16° 12' N	2010		A0	7620		<b>Approches d'Anguilla (f.s. GB2047)</b> Cartouche : A - Sombrero Island Carte L	50 000 15 000	18° 14' N 18° 35' N	2018		A0
7470		<b>D'Anguilla à Nevis</b> Carte L	148 000	17° 39' N	2017		A0	7620L							2018
7471		<b>D'Anguilla à Saint-Barthélemy</b> Carte L	60 000	18° 01' N	2017		A0	7622		<b>Ports de Saint Lucia (f.s. GB499)</b> Cartouche : A - Port Castries Cartouche : B - Vieux Fort Cartouche : C - Grand Cul de Sac Bay Cartouche : D - Marigot Harbour Carte L	5 000 20 000 10 000 5 000	14° 01' N 13° 42' N 13° 59' N 13° 57' N	2016		A0
7472		<b>Ports et mouillages de Saint-Martin (Sint Maarten) et de Saint-Barthélemy</b> Cartouche : A - Saint-Martin - Baie de Marigot Cartouche : B - Saint-Martin - Baie de Grand-Case et Anse Marcel Cartouche : C - Saint-Martin (Sint Maarten) - Oyster Pond (Etang aux huîtres) Cartouche : D - Sint Maarten - Groot Baai - Philipsburg Cartouche : E - Saint-Barthélemy - Port de Gustavia Carte L	15 000 15 000 10 000 15 000 15 000	18° 04' N 18° 06' N 18° 03' N 18° 00' N 17° 54' N	2017		A1	7622L							2016
7482		<b>Guadeloupe - De l'Îlet à Kahouanne aux Saintes</b> Cartouche : A - Anse Deshaies Cartouche : B - Anse de Malendure Cartouche : C - Anse à la Barque Carte L	60 000 10 000 15 000 10 000	16° 06' N 16° 18' N 16° 10' N 16° 05' N	2009		A0	7623		<b>Approches Nord-Ouest de Saint Lucia (f.s. GB197)</b> Cartouche : A - Rodney Bay Lagoon Carte L	25 000 5 000	14° 02' N 14° 04' N	1998		A0
7610		<b>The Grenadines - Groupe Sud (f.s. GB795)</b> Cartouche : De Carriacou à Grenada Cartouche : A - Carriacou - Approches de Watering Bay Cartouche : B - Carriacou - Hillsborough Bay Carte L	60 000 25 000 25 000	12° 21' N 12° 31' N 12° 29' N	1999		A0	7623L							2015
7611		<b>The Grenadines - Groupe milieu (f.s. GB794)</b> Cartouche : De Canouan à Carriacou Cartouche : A - Tobago Cays Cartouche : B - Union Island - Clifton Harbour Carte L	60 000 25 000 20 000	12° 35' N 12° 38' N 12° 35' N	2018		A0	7624		<b>Côte Nord d'Antigua (f.s. GB2065)</b> Cartouche : A - Saint John's harbour Carte L	25 000 12 500	17° 09' N 17° 07' N	2016		A0
								7624L							2016
								7625		<b>De Trinidad à Cabo Orange</b>	1 010 000	6° 55' N	2018		A0
								7626		<b>Saint Christopher (Saint Kitts), Sint Eustatius et Saba (f.s. GB487)</b> Cartouche : De Sint Eustatius à Saint Christopher (Saint Kitts) Cartouche : A - Saba - Fort Baai Cartouche : B - Saba Cartouche : C - Sint Eustatius - Oranje Baai Cartouche : D - Saint Christopher - Basseterre Bay	50 000 2 500 50 000 15 000 25 000	17° 24' N 17° 36' N 17° 37' N 17° 28' N 17° 17' N	2013		A0
								7627		<b>Grenada (f.s. GB797)</b> Cartouche : A - De Saint David's Harbour à Woburn Bay Cartouche : B - Grenada Bay Cartouche : C - Grenville Harbour Carte L	60 000 25 000 25 000 12 500	12° 05' N 12° 00' N 12° 13' N 12° 07' N	2018		A0
								7627L							2018
								7628		<b>Ports et mouillages de Barbados (f.s. GB502)</b> Cartouche : A - Bridgetown Harbour Cartouche : B - Oistins Bay Cartouche : C - Speightstown et Arawak Jetty Carte L	12 500 15 000 15 000	13° 05' N 13° 02' N 13° 16' N	2012		A0
								7628L							2015
								7629		<b>De Saint Lucia à Grenada et Barbados (f.s. GB1043)</b> Carte L	300 000	13° 01' N	2013		A0
								7629L							2016
								7630		<b>De Anguilla à la Guadeloupe</b> Carte L	300 000	18° 00' N	2017		A0
								7630L							2017
								7631		<b>De Montserrat à Saint Lucia</b> Carte L	300 000	15° 11' N	2018		A0
								7631L							2018
								7632		<b>Approches et Port de Saint George's (f.s. GB790)</b> Carte L	15 000	12° 02' N	2018		GA
								7632L							2018
								7633		<b>Approches et Port de Kingstown (f.s. GB799)</b> Carte L	15 000	13° 09' N	2018		GA
								7633L							2018

☉ Cette carte comporte des délimitations des espaces maritimes français.

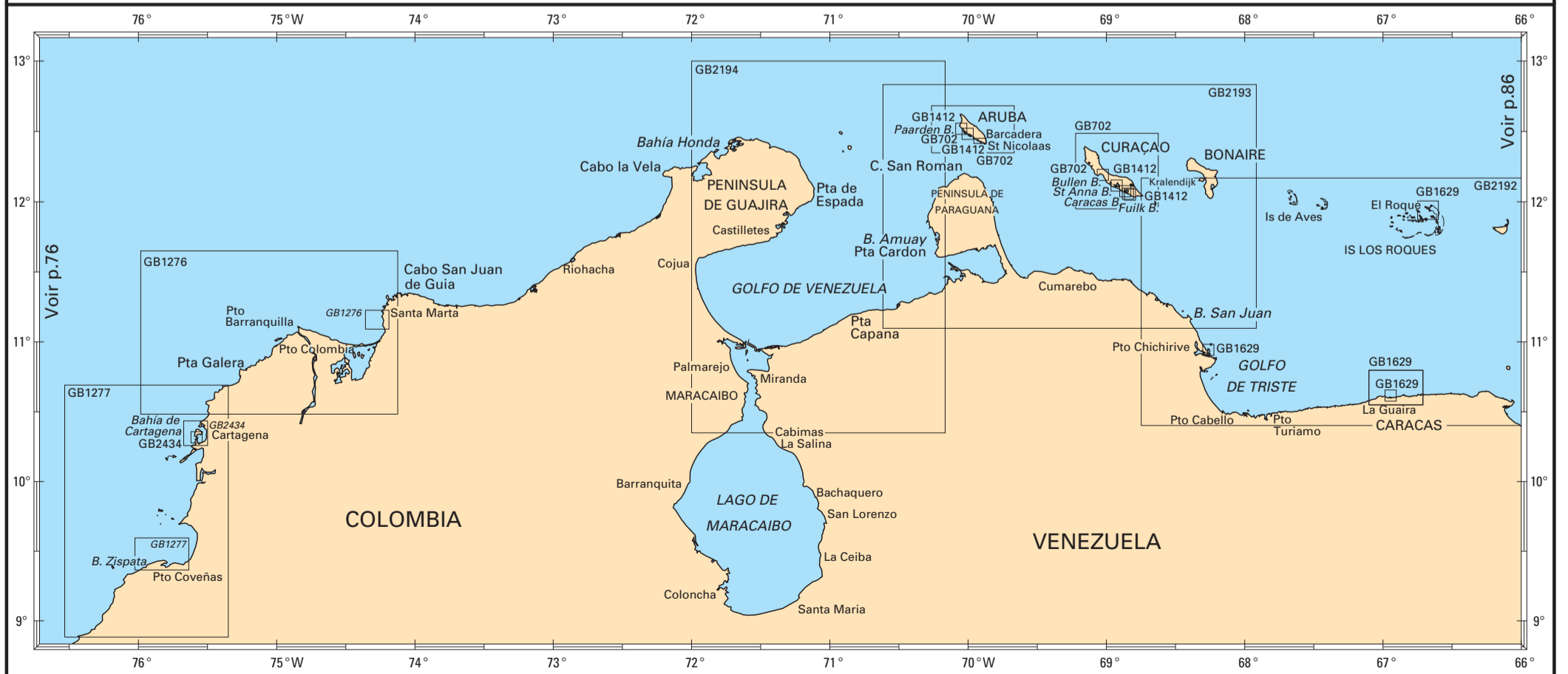
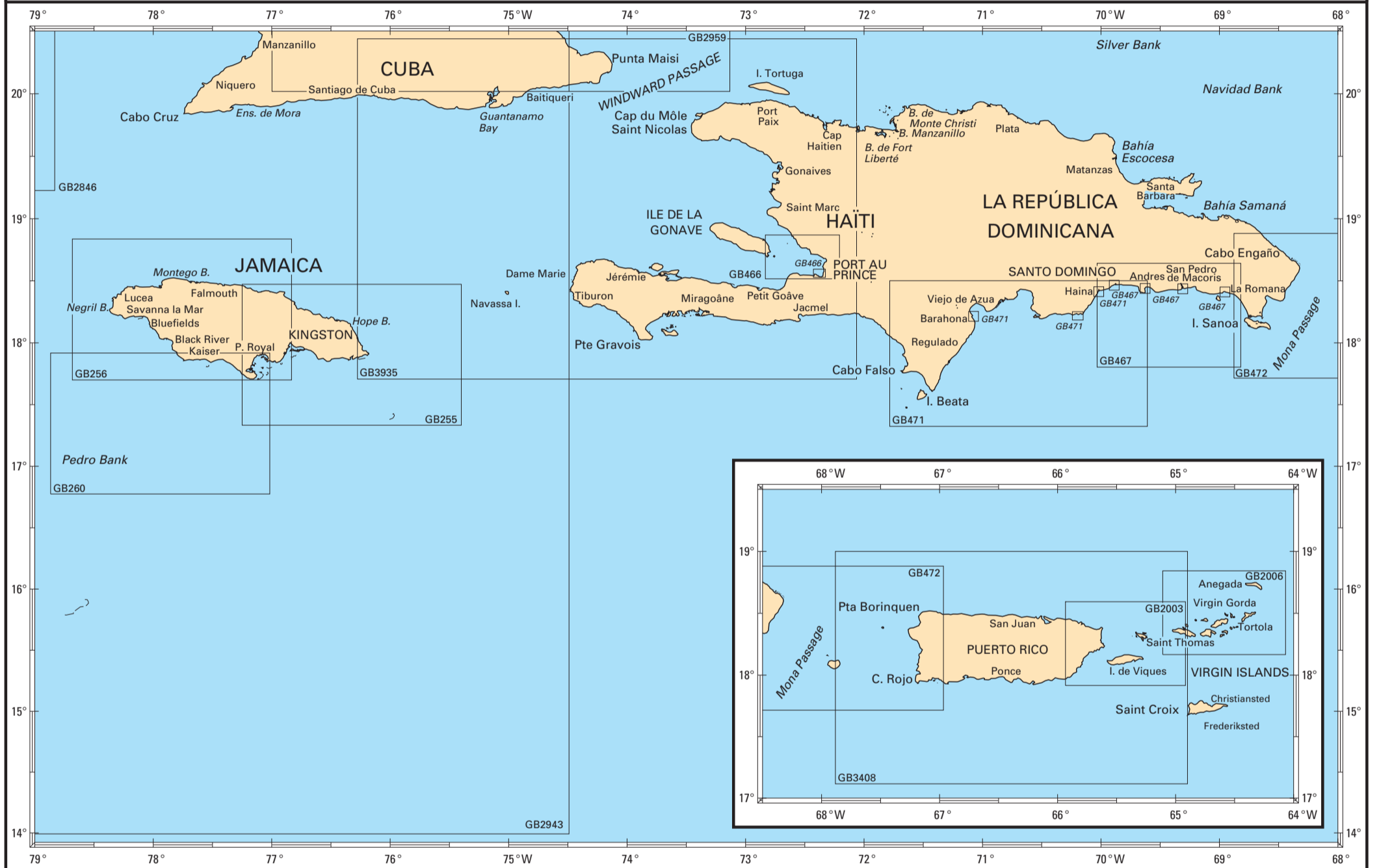
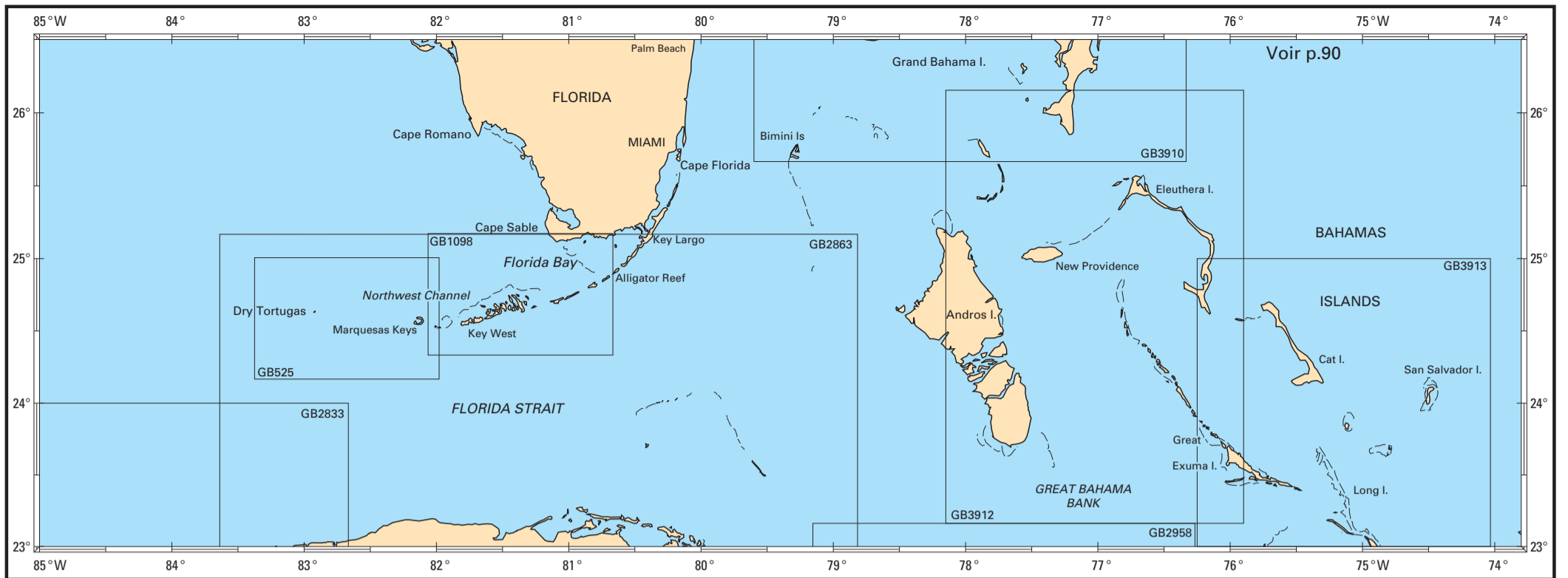
☐ Carte établie en WGS.

xxxxx Carte disponible en totalité ou en partie sous forme d'ENC.

## Cartes étrangères de complément (voir nota)

N°	Titre	Échelle 1 :	Latitude moyenne	Publ.	Édit.	N°	Titre	Échelle 1 :	Latitude moyenne	Publ.	Édit.
GB474	<b>Port of Spain and approaches</b> Cartouche : Grier Basin	25 000 12 500	10° 38' N 10° 39' N	2003	2010	GB1629	<b>Ports and anchorages on the coast of Venezuela</b> Cartouche : A - Puerto Chichiriviche Cartouche : B - Puerto el Roque Cartouche : C - Cumaná Cartouche : D - La Guaira Cartouche : E - Approches to La Guaira	35 000 60 000 25 000 15 000 75 000	10° 56' N 11° 56' N 10° 28' N 10° 37' N 10° 40' N	1993	2017
GB477	<b>Tobago and Approches</b> Cartouche : A - Courland Point to Sandy Point Cartouche : B - King's Bay Cartouche : C - Man of War Bay Cartouche : D - Scarborough	75 000 30 000 25 000 25 000 12 500	11° 15' N	2007		GB2003	<b>Virgin Passage and Sonda de Vieques</b>	100 000	18° 15' N	2008	
GB481	<b>Serpent's Mouth</b>	75 000	10° 00' N	1984	1995	GB2006	<b>Anegada to Saint Thomas</b>	100 000	18° 20' N	2002	2013
GB1044	<b>Trinidad and Tobago to Archipiélago Los Testigos including Grenada</b>	300 000	11° 12' N	2011		GB2016	<b>Puerto Rico to Leeward Islands</b>	300 000	18° 04' N	2010	2017
GB1045	<b>Approches to Trinidad and the Rio Orinoco</b>	300 000	9° 23' N	2011		GB3408	<b>Puerto Rico</b>	300 000	18° 07' N	2014	

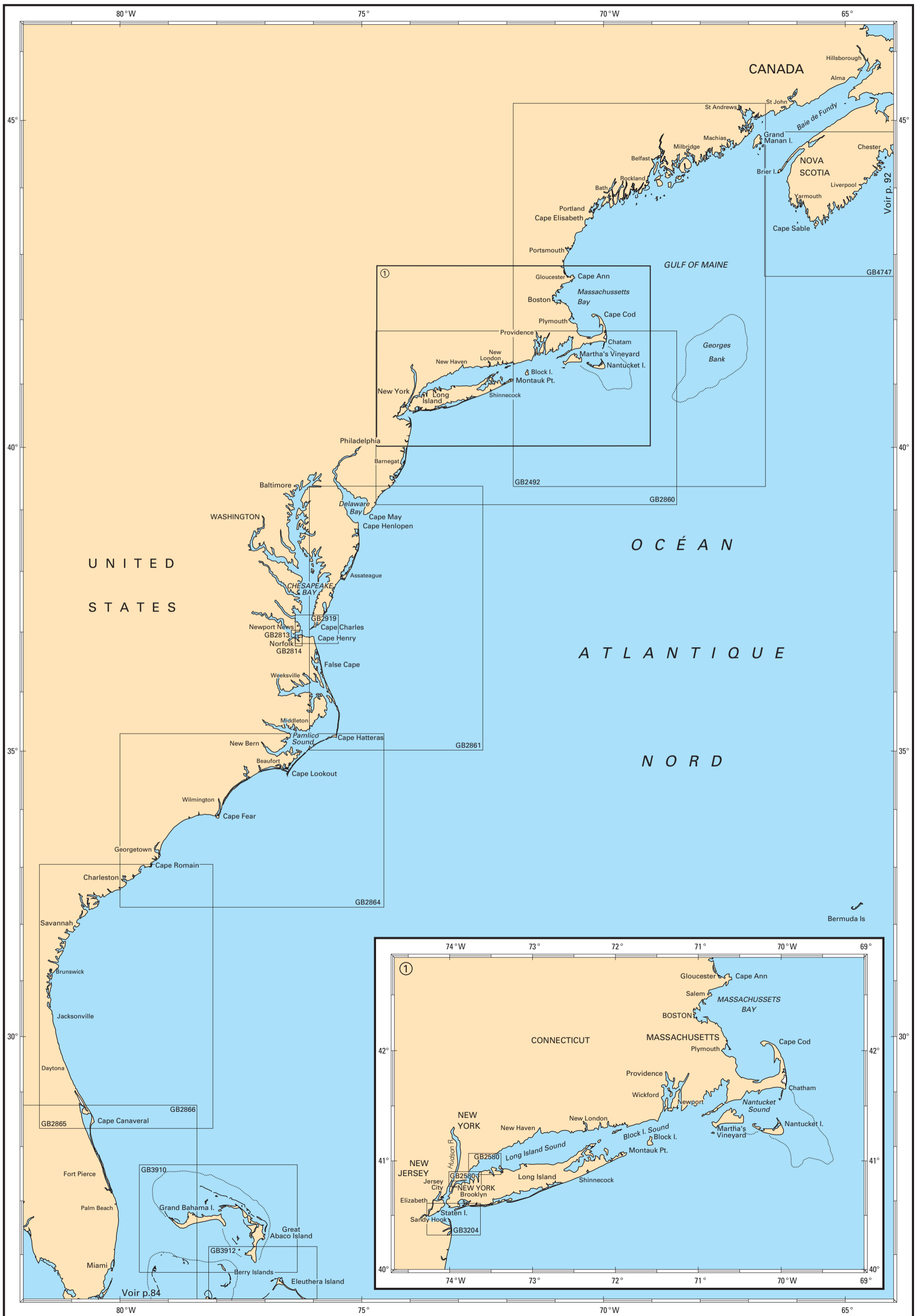
Nota : ces cartes figurent en noir sur les planches, il est rappelé que le Shom n'assure pas leur commercialisation.



## MER DES ANTILLES (MER DES CARAÏBES) - FLORIDE

Cartes étrangères de complément (voir nota)

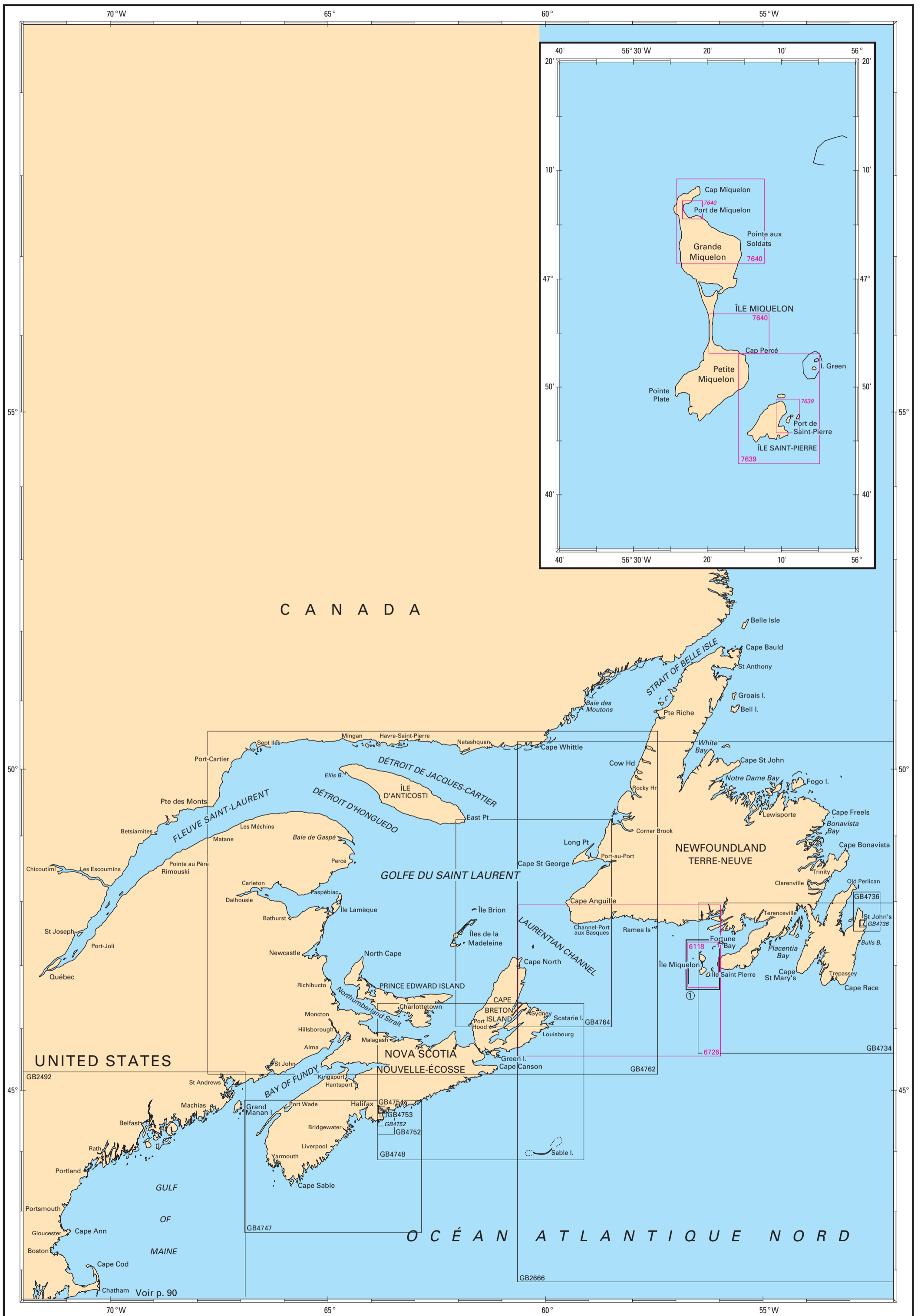
N°	Titre	Échelle 1 :	Latitude moyenne	Publ.	Édit.
GB255	Eastern approaches to Jamaica	200 000	17° 54' N	1979	2004
GB256	Western approaches to Jamaica	200 000	18° 16' N	1980	2004
GB260	Pedro bank to the south coast of Jamaica	200 000	17° 20' N	1976	2004
GB466	Port-au-Prince and approaches Cartouche : Port-au-Prince	60 000 25 000	18° 41' N 18° 33' N	1997	2010
GB467	Bayajibe to Haina Cartouche : A - San Pedro de Macoris Cartouche : B - Bahía de Andrés Cartouche : C - Puerto de Santo Domingo Cartouche : D - Puerto la Romana	200 000 12 000 12 000 12 000 12 000	18° 13' N 18° 26' N 18° 26' N 18° 27' N 18° 24' N	1954	2005
GB471	Cabo Caucedo to Isla Alto Velo Cartouche : A - Puerto de Haina Cartouche : B - Puerto Palenque Cartouche : C - Puerto de Barahona	200 000 10 000 50 000 12 500	17° 54' N 18° 24' N 18° 13' N 18° 12' N	1991	2003
GB472	Mona Passage	200 000	18° 18' N	1990	2017
GB525	Boca Grande Key to Dry Tortugas	146 000	24° 35' N	1876	2005
GB702	Aruba and Curacao Cartouche : A - Aruba Cartouche : B - Haven Barcadera Cartouche : C - Curacao Cartouche : D - Bullenbaai	100 000 12 500 100 000 12 500	12° 30' N 12° 29' N 12° 13' N 12° 11' N	1987	2017
GB1098	Lower Matecumbe Key to Boca Grande Key	145 000	24° 45' N	1866	2018
GB1276	Bahía Santa Marta to Punta Canoas Cartouche : Puerto Zúñiga	200 000 100 000	11° 04' N 11° 08' N	1991	2015
GB1277	Punta Canoas to Isla Fuerte Cartouche : Puerto Coverías	200 000 110 000	9° 47' N 9° 30' N	1991	2018
GB1412	Ports in Aruba and Curaçao Cartouche : A - Curaçao - Willemstad and Schottegat Cartouche : B - Curaçao - Caracas Baai - Spaanse Baai and Fuik Baai Cartouche : C - Caracas Baai Cartouche : D - Entrance to Fuik Baai Cartouche : E - Aruba - Paardenbaai Cartouche : F - Aruba - Commandeurs Baai and Sint Nicolaasbaai	8 000 18 000 10 000 10 000 15 000 15 000	12° 06' N 12° 03' N 12° 04' N 12° 03' N 12° 31' N 12° 26' N	1987	2014
GB1629	Ports and anchorages on the coast of Venezuela Cartouche : A - Puerto Chichiriviche Cartouche : B - Puerto el Roque Cartouche : C - Cumaná Cartouche : D - La Guaira Cartouche : E - Approaches to La Guaira	35 000 60 000 25 000 15 000 75 000	10° 56' N 11° 56' N 10° 28' N 10° 37' N 10° 40' N	1993	2017
GB2003	Virgin Passage and Sonta de Vieques	100 000	18° 15' N	2008	
GB2006	Anegada to Saint Thomas	100 000	18° 20' N	2002	2013
GB2192	Cabo Codera to Punta Agüide including the Outlying Islands	300 000	11° 17' N	1995	2016
GB2193	Punta San Juan to Punta Macolla including Bonaire, Curaçao and Aruba	300 000	11° 57' N	1994	
GB2194	Punta Macolla to Punta Gallinas including Golfo de Venezuela	300 000	11° 40' N	1996	2018
GB2434	Bahía de Cartagena Cartouche : A - Bahía de Cartagena Cartouche : B - Bocachica	25 000 7 500	10° 20' N 10° 19' N	1989	2018
GB2833	Yucatán Channel	500 000	22° 28' N	2017	
GB2846	Punta Francés to Punta Maria Aguilar including Cayman Ridge	500 000	20° 50' N	2017	
GB2863	Straits of Florida	500 000	23° 40' N	2017	
GB2943	Jamaica and Pedro Bank	1 000 000	17° 25' N	2018	
GB2958	Old Bahama Channel	300 000	22° 17' N	2017	
GB2959	Punta Maisi to Great Bahama Bank	400 000	21° 12' N	2017	
GB3408	Puerto Rico	300 000	18° 07' N	2014	
GB3910	Little Bahama Bank including North West Providence Channel	300 000	26° 40' N	1998	
GB3912	North East Providence Channel and Tongue of the Ocean	300 000	24° 39' N	1998	2012
GB3913	Crooked Island Passage and Exuma Sound	300 000	23° 29' N	1998	2017
GB3935	Winward Passage and Southern Approaches	400 000	19° 02' N	1999	2017



## ÉTATS-UNIS : CÔTE EST

Cartes étrangères de complément (voir nota)

N°	Titre	Échelle 1 :	Latitude moyenne	Publ.	Édit.
GB2492	Bay of Fundy to Block Island	677 000	42° 18' N	1887	2009
GB2580	Long Island Sound - Sheffield Island to Execution Rocks	50 000	40° 57' N	1984	2016
	Cartouche : Execution Rocks to Tallman Island	20 000	40° 50' N		
GB2813	Hampton Roads and Newport News	20 000	36° 58' N	1985	2013
GB2814	Norfolk Harbor and Elizabeth River	20 000	36° 51' N	1985	2013
GB2860	Outer approaches to New York	500 000	40° 27' N	1969	2009
GB2861	Delaware Bay to Cape Hatteras	500 000	37° 11' N	1966	1996
GB2864	Cape Hatteras to Cape Romain	500 000	33° 47' N	1965	1998
GB2865	Cape Romain to Cape Canaveral	500 000	30° 41' N	1999	2007
GB2866	Cape Canaveral to Key West including the western part of the Bahama Banks	500 000	26° 17' N	2017	
GB2919	Chesapeake Bay Entrance	80 000	37° 02' N	1986	2010
GB3204	New York - Lower Bay and approaches	50 000	40° 27' N	1984	2016
GB3910	Little Bahama Bank including North West Providence Channel	300 000	26° 40' N	1998	
GB3912	North East Providence Channel and Tongue of the Ocean	300 000	24° 39' N	1998	2012
GB4747	Yarmouth to / à Halifax	300 000	43° 45' N	2002	2003





## NOUVELLE-ÉCOSSE - TERRE-NEUVE

## Cartes françaises

N°	INT	Titre	Échelle 1 :	Latitude moyenne	Publ. ou Édit.	GC ou T	Format
6118		Iles Saint-Pierre et Miquelon	80 000	46° 56' N	2017		GA
6726		Côte Est du Canada - De Sydney à Saint-Pierre (f.s. CA4015)	358 000	46° 40' N	2005		A0
7639	4636	Abords et port de l'Île Saint-Pierre Cartouche : A - Abords de l'Île Saint-Pierre Cartouche : B - Port de Saint-Pierre	25 000 7 500	46° 47' N 46° 47' N	2018		A0
7640	4637	Port et mouillages de l'Île Miquelon Cartouche : A - Abords Nord-Est de l'Île Miquelon Cartouche : B - Port de Miquelon Cartouche : C - Mouillages de l'Anse du Gouvernement	20 000 10 000 20 000	47° 06' N 47° 06' N 46° 55' N	2018		A0

+ Cette carte comporte des délimitations des espaces maritimes français.

□ Carte établie en WGS.

xxxx Carte disponible en totalité ou en partie sous forme d'ENC.

## Cartes étrangères de complément (voir nota)

N°	Titre	Échelle 1 :	Latitude moyenne	Publ.	Édit.
GB2492	Bay of Fundy to Block Island	677 000	42° 18' N	1887	2009
GB2666	Grand Banks of Newfoundland	1 500 000	46° 00' N	1973	2015
GB4734	Saint-Pierre to / à Saint John's	350 000	46° 45' N	2005	
GB4736	Motion Bay to / à Cape St Francis Cartouche : St John's Harbour Cartouche : Quidi Vidi Harbour	60 000 5 000 5 000	47° 44' N 47° 34' N 47° 35' N	2002	
GB4747	Yarmouth to / à Halifax	300 000	43° 45' N	2002	2003
GB4748	Halifax to / à Sydney	350 000	45° 00' N	2003	
GB4752	Approaches to / Approches de Halifax Harbour Cartouche : Sambro Harbour	40 000 20 000	44° 28' N 44° 28' N	2001	2018
GB4753	Halifax Harbour - Black point to / à Point Pleasant	10 000	44° 34' N	2001	2003
GB4754	Halifax Harbour - Point Pleasant to / à Bedford Basin Cartouche : Ocean Terminals	10 000 5 000	44° 38' N 44° 38' N	2001	2016
GB4762	Golfe du Saint-Laurent - Gulf of St. Lawrence	750 000	47° 51' N	2001	2016
GB4764	Cabot Strait and approaches - Scatarie Island to Anticosti Island	350 000	47° 35' N	2005	



## ARCTIQUE

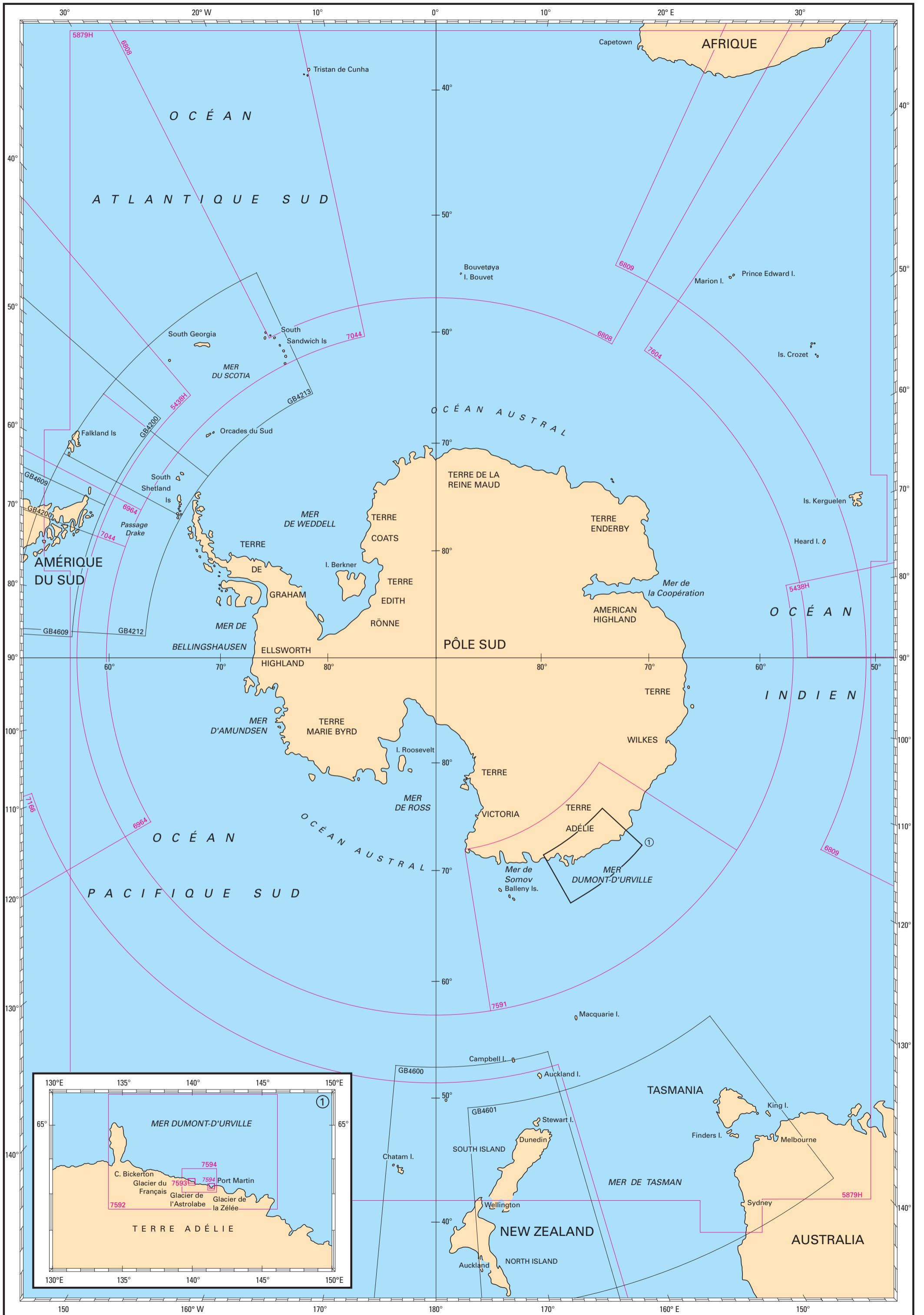
## Cartes françaises

N°	INT	Titre	Échelle 1 :	Latitude moyenne	Publ. ou Édit.	GC ou T	Format
5417		Océan Atlantique Nord et mers boréales	6 600 000	60° 05' N	1977		GA
5438H		Océan Pacifique	27 000 000	4° 30' N	1943		GA
5796		Du Cap Nord au Cap Tchéliousskine	2 510 000	74° 55' N	1949		GA
5965 5965N		Océan Arctique Détermination des routes orthodromiques, des distances, des azimuts	6 300 000		1950 1950		GA
5966G 5966N		Carte polaire Nord en projection stéréographique Déclinaison magnétique 2015 Détermination des routes orthodromiques, des distances, des azimuts	12 000 000		2016 1955		GA
6013		Du Lancaster Sound à la terre de Peary et à Nugssuak - Les passages du Nord-Ouest	1 830 000	78° 40' N	1950		GA
6014		De la terre Peary au Scoresby Sound et de Trondheim au Cap Nord	2 740 000	73° 37' N	1953		GA
6015		Des passages du Nord-Ouest à la Mer du Groenland	4 660 000	61° 20' N	1993		
6608 	140	Mer du Nord (f.s. NO301)	1 500 000	55° 30' N	2018		GA
6727	10	Mer de Norvège et mers adjacentes (f.s. NO300)	4 080 000	66° 07' N	2018		A0
6815	14	Océan Atlantique Nord - Partie Est (f.s. GB4014)	10 000 000	26° 49' N	2012		A0
6835	50	Océan Pacifique Nord - Partie Est (f.s. US50) Cartouche : Mer de Béring (suite)	7 330 000 7 330 000	43° 15' N 57° 00' N	1997		A0
6977	53	Océan Pacifique Nord - Partie Nord-Ouest (f.s. JP4053)	7 080 000	42° 06' N	1982		A0

 Cette carte comporte des délimitations des espaces maritimes français.

## Cartes étrangères de complément (voir nota)

N°	Titre	Échelle 1 :	Latitude moyenne	Publ.	Édit.
GB235	Davis Strait and South East Part of Baffin Bay	1 800 000	67° 07' N	1875	2016
GB2683	Barents Sea - Southern Part	2 000 000	71° 56' N	2014	2015
GB3136	Svalbard - Northern part	700 000	79° 30' N	2002	2016
GB3137	Svalbard - Southern part	700 000	76° 30' N	2002	2016
GB4100	Norway to Jan Mayen	3 500 000	71° 10' N	1979	2015
GB4101	Norway to Iceland	3 500 000	64° 03' N	1979	2015
GB4112	Iceland to Greenland	3 500 000	64° 03' N	1976	2016
GB4113	Greenland and Norwegian Seas	3 500 000	71° 10' N	1976	2016
GB4405	Strait of Belle Isle to Davis Strait	3 500 000	56° 30' N	1977	2016
GB4406	Hudson Bay and Strait - Baie et Détroit d'Hudson Cartouche : James Bay	3 500 000 3 500 000	59° 20' N 53° 15' N	1977	2017
GB4512	Sea of Okhotsk	3 500 000	56° 00' N	1982	2011



## ANTARCTIQUE

## Cartes françaises

N°	INT	Titre	Échelle 1 :	Latitude moyenne	Publ. ou Édit.	GC ou T	Format
5438H		Océan Pacifique	27 000 000	4° 30' N	1943		GA
5879H		Carte polaire Sud en projection stéréographique	12 000 000		2016		GA
5879G		Carte polaire Sud en projection stéréographique Déclinaison magnétique 2015			2016		
5879N		Détermination des routes orthodromiques, des distances, des azimuts			1986		
6808	21	Océan Atlantique Sud - Partie Est (f.s. GB4021)	10 000 000	19° 30' S	2015		A0
6809	70	Océan Indien - Partie Sud (f.s. GB4070)	8 690 000	26° 55' S	2017		A0
6964	62	De Panama au Cap Horn (Câbo de Hornos) (f.s. CL500)	10 000 000	23° 30' S	1994		A0
7044	20	De la Terre de Feu au Venezuela (f.s. BR19001)	10 000 000	25° 00' S	2017		A0
7166	61	Océan Pacifique Sud - Partie Ouest (f.s. NZ14061)	10 000 000	26° 55' S	1988		GA
7591	901	De Cape Goodenought à Cape Adare	2 000 000	66° 00' S	2006		A0
7592	9015	Du glacier Dibble au glacier Mertz	500 000	66° 00' S	2004		A0
7593	9017	De l'île Hélène au Rocher du Débarquement - Archipel de Pointe Géologie	20 000	66° 38' S	2002		A0
		Cartouche : A - Archipel de Pointe Géologie	7 500	66° 40' S			
7594	9016	De la pointe Ebba au cap de la Découverte	100 000	66° 40' S	2003		A0
		Cartouche : A - Archipel Max Douguet, Port-Martin	10 000	66° 49' S			
		Cartouche : B - Archipel Max Douguet	30 000	66° 49' S			
7604		De Prince Edward Islands à Heard Island - Îles Crozet, Kerguelen et Amsterdam	4 000 000	43° 27' S	2017		A0

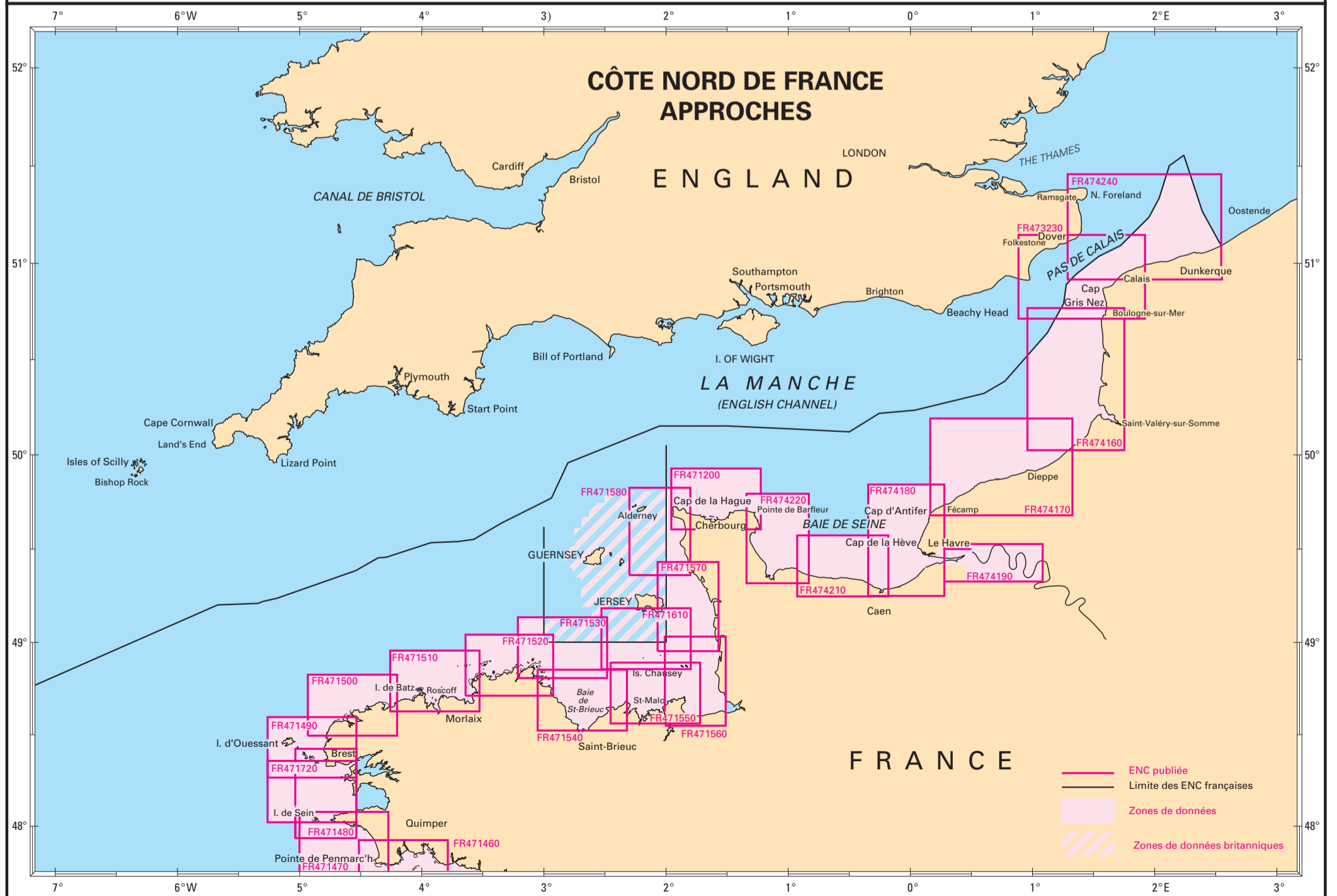
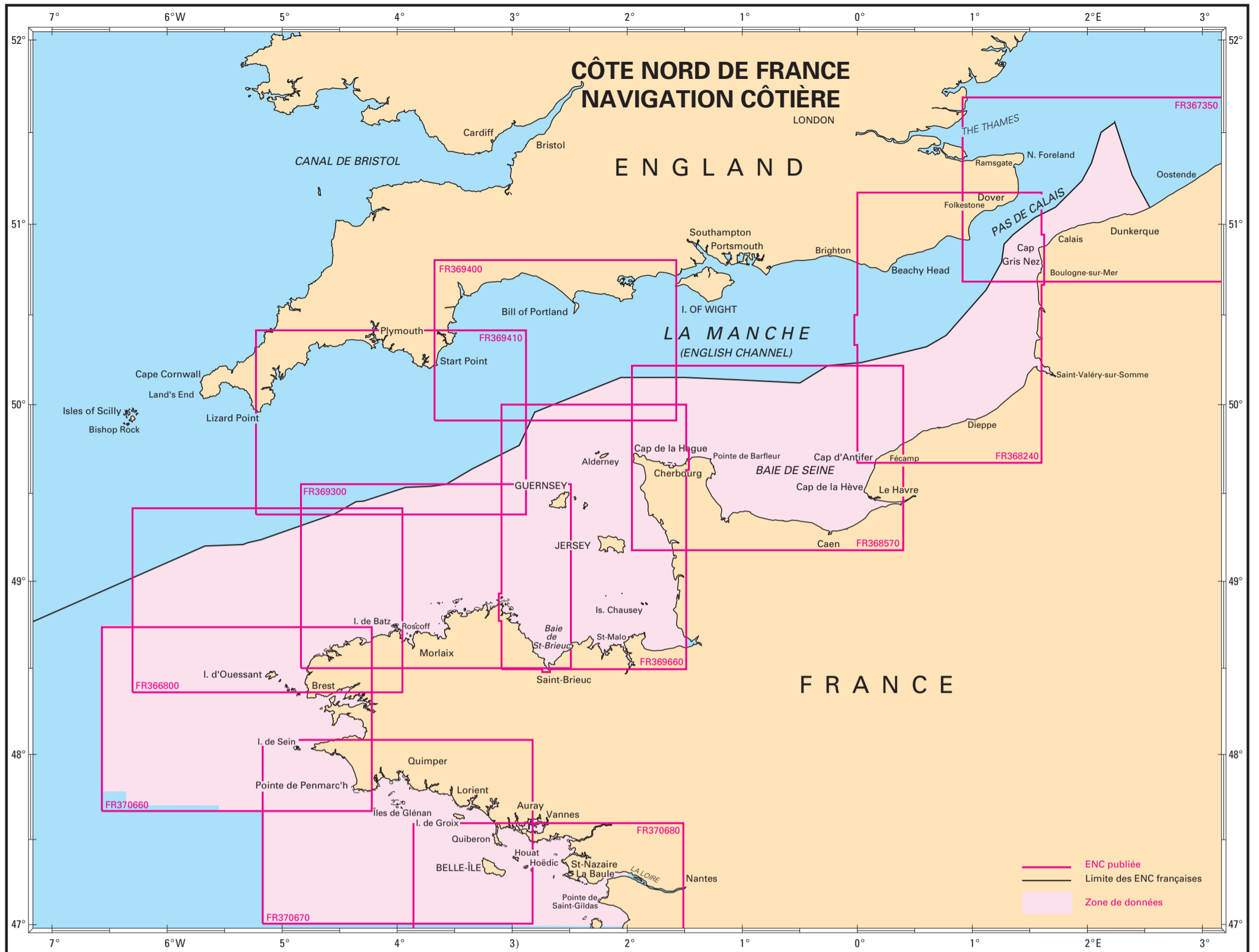
⊕ Cette carte comporte des délimitations des espaces maritimes français.

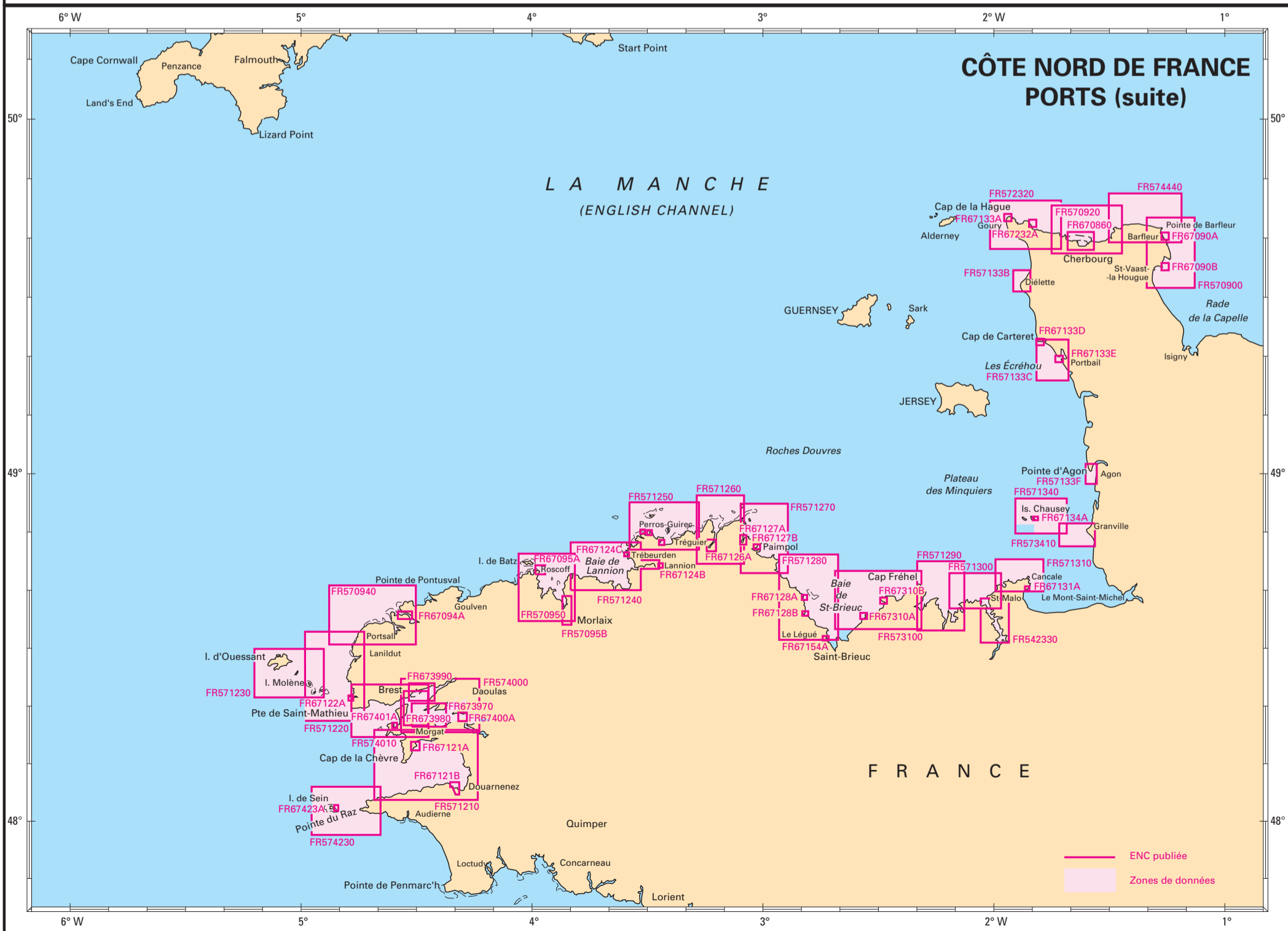
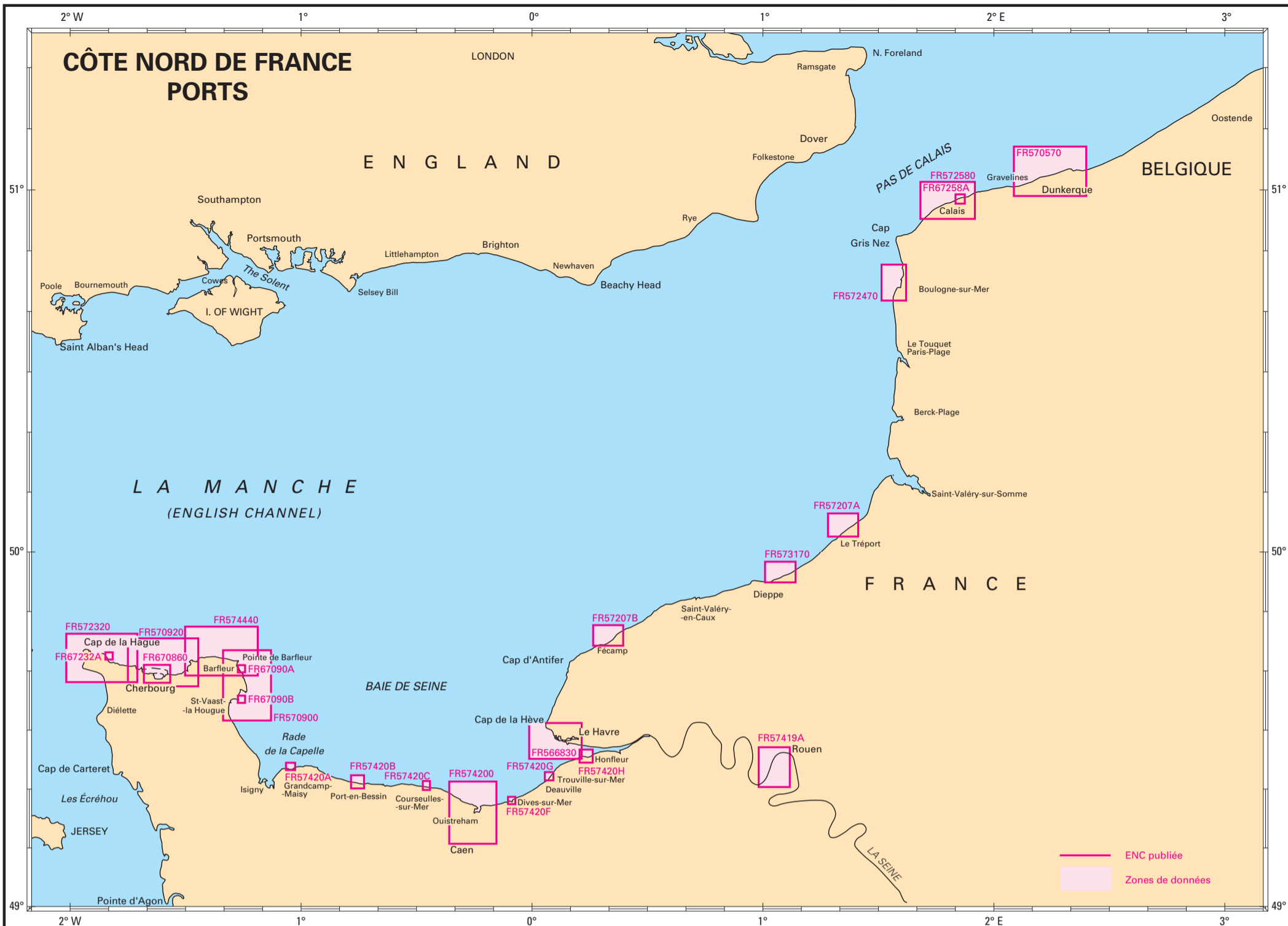
☐ Carte établie en WGS.

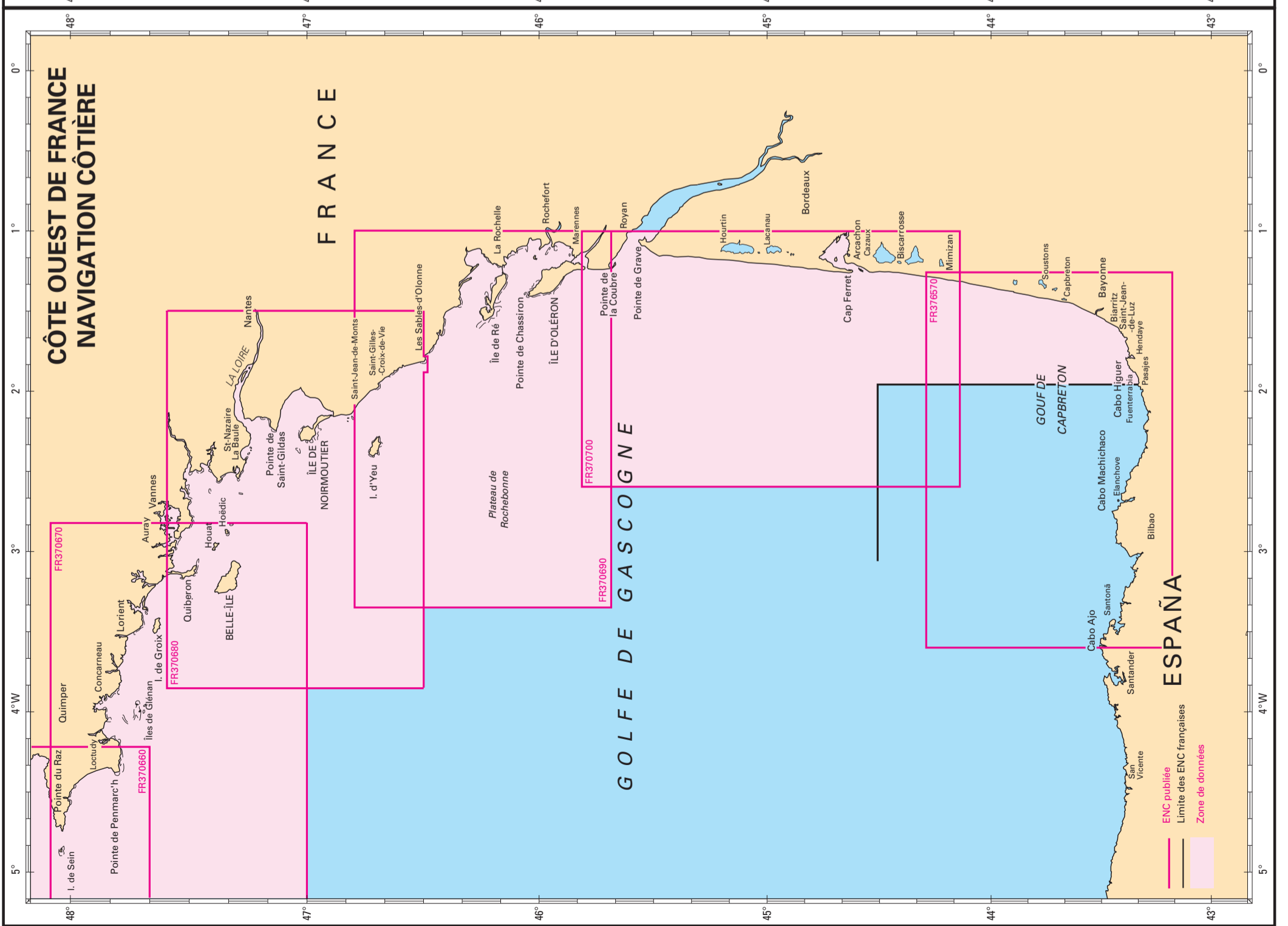
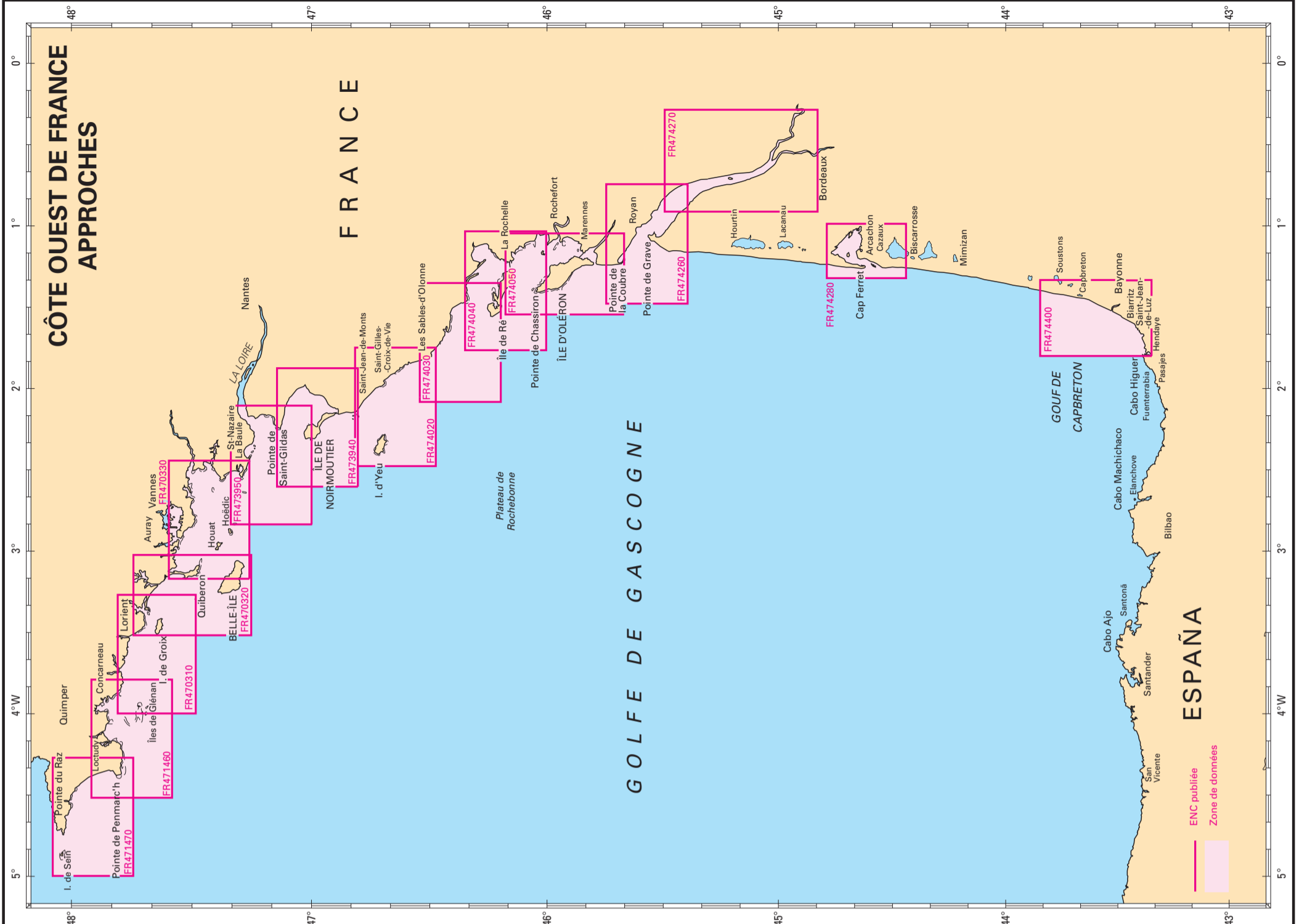
xxxx Carte disponible en totalité ou en partie sous forme d'ENC.

## Cartes étrangères de complément (voir nota)

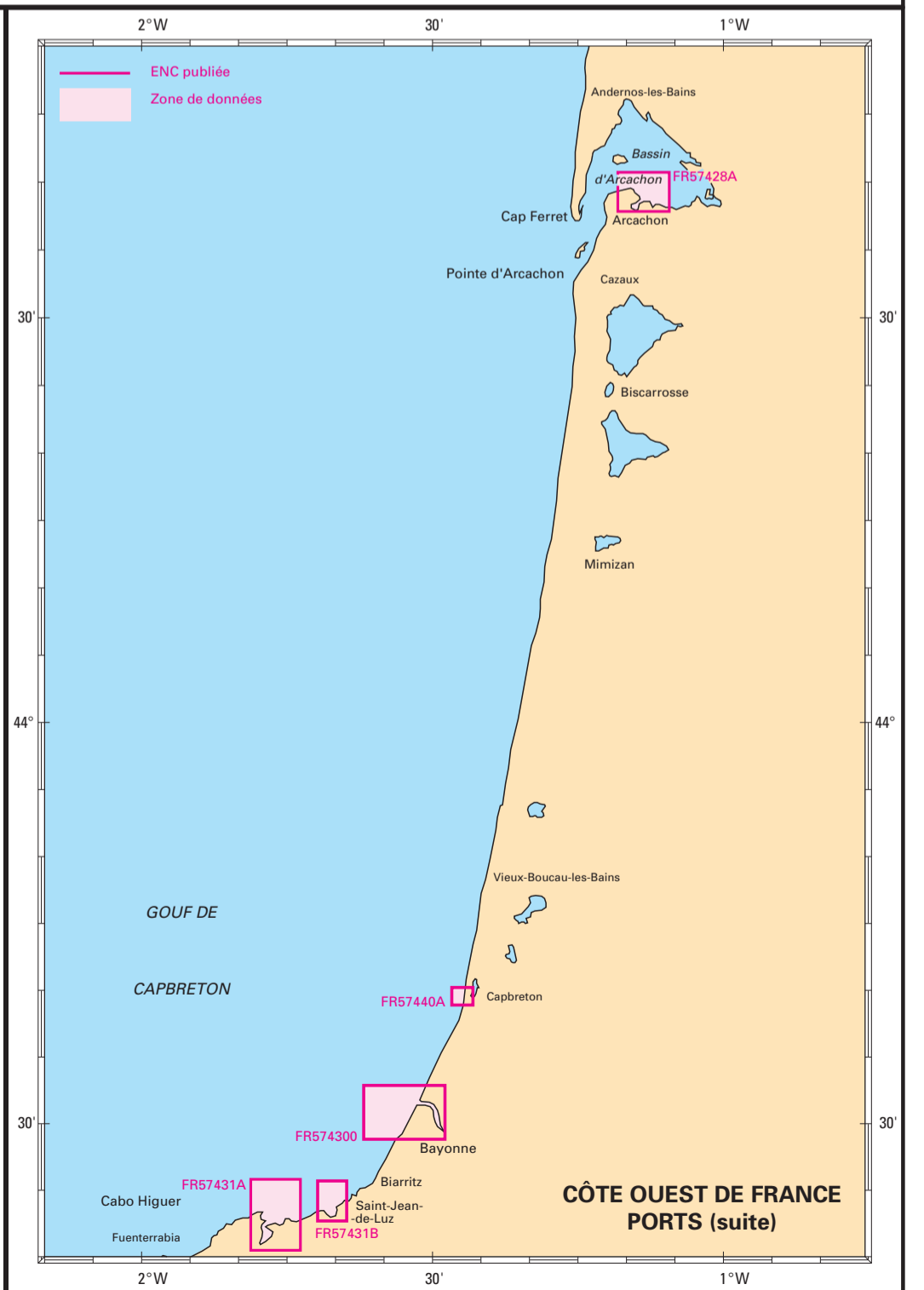
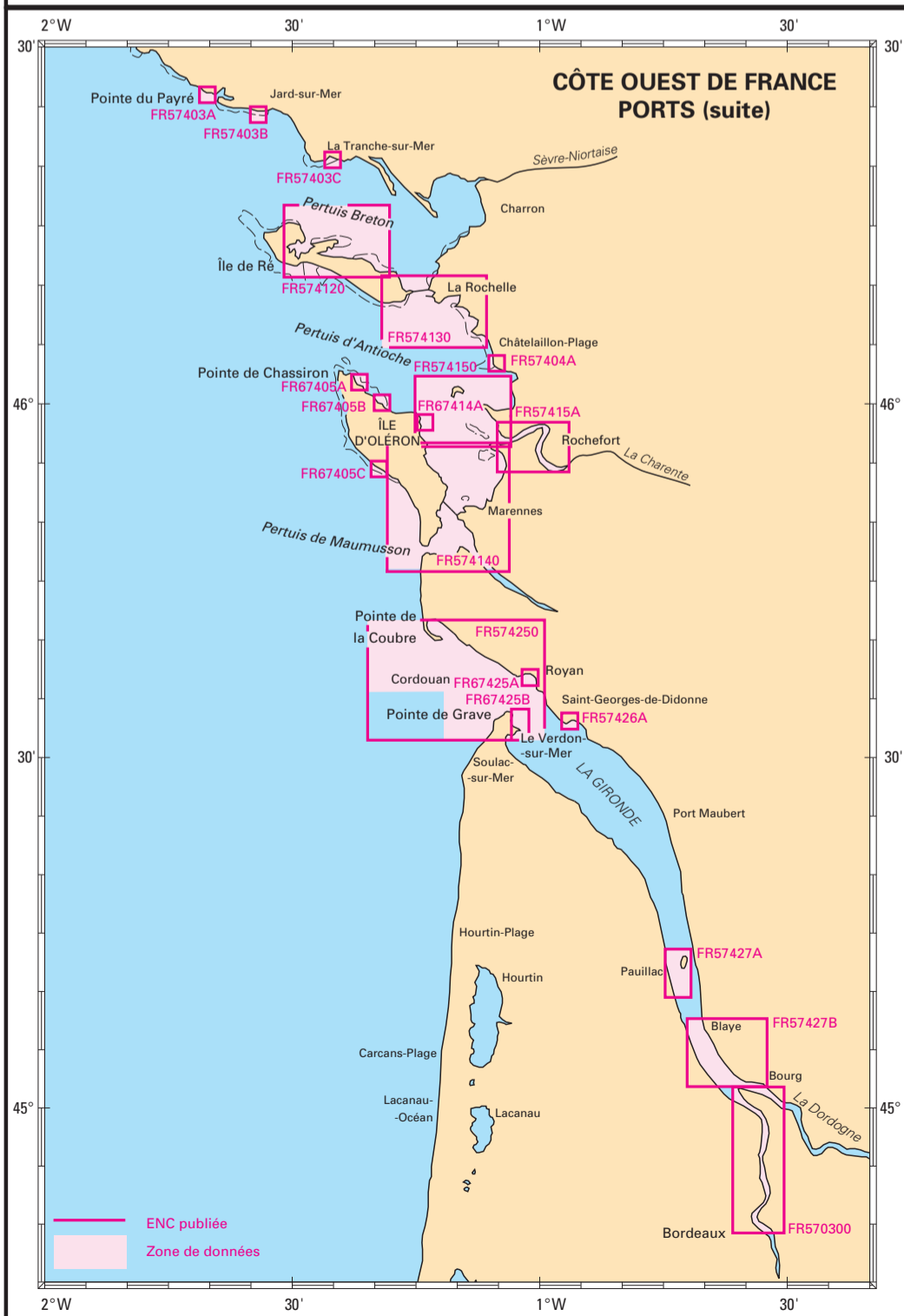
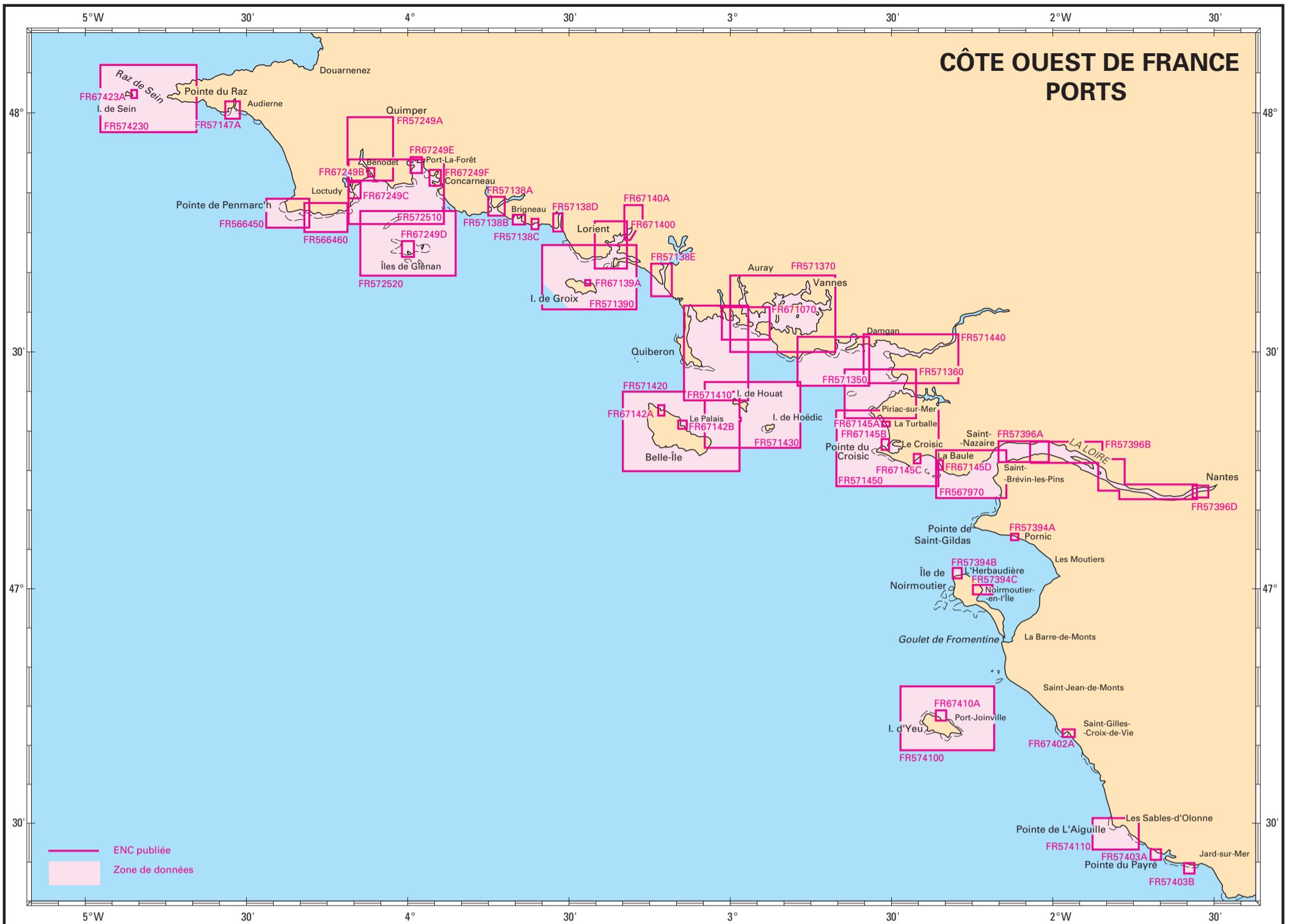
N°	Titre	Échelle 1 :	Latitude moyenne	Publ.	Édit.
GB4200	Rio de la Plata to Cabo de Hornos	3 500 000	35° 30' S	1980	2010
GB4212	Drake Passage	3 500 000	74° 30' S	1985	2011
GB4213	Scotia Sea	3 500 000	61° 10' S	1985	2011
GB4600	New Zealand including Norfolk Island and Campbell Island	3 500 000	40° 30' S	1975	2011
GB4601	Tasman Sea	3 500 000	41° 29' S	1974	2011
GB4609	Valparaiso to Islas Diego Ramirez	3 500 000	45° 00' S	1981	2010

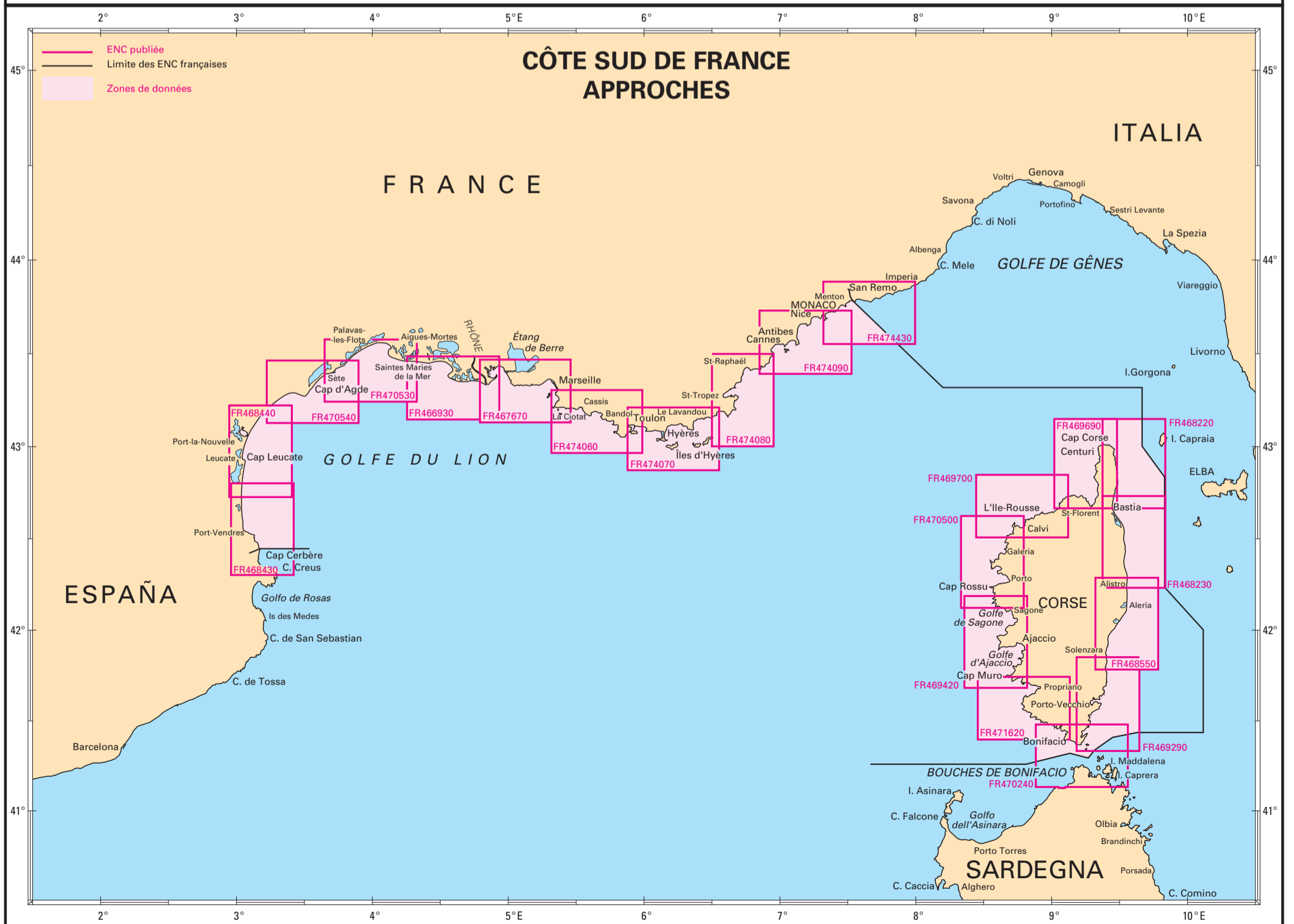
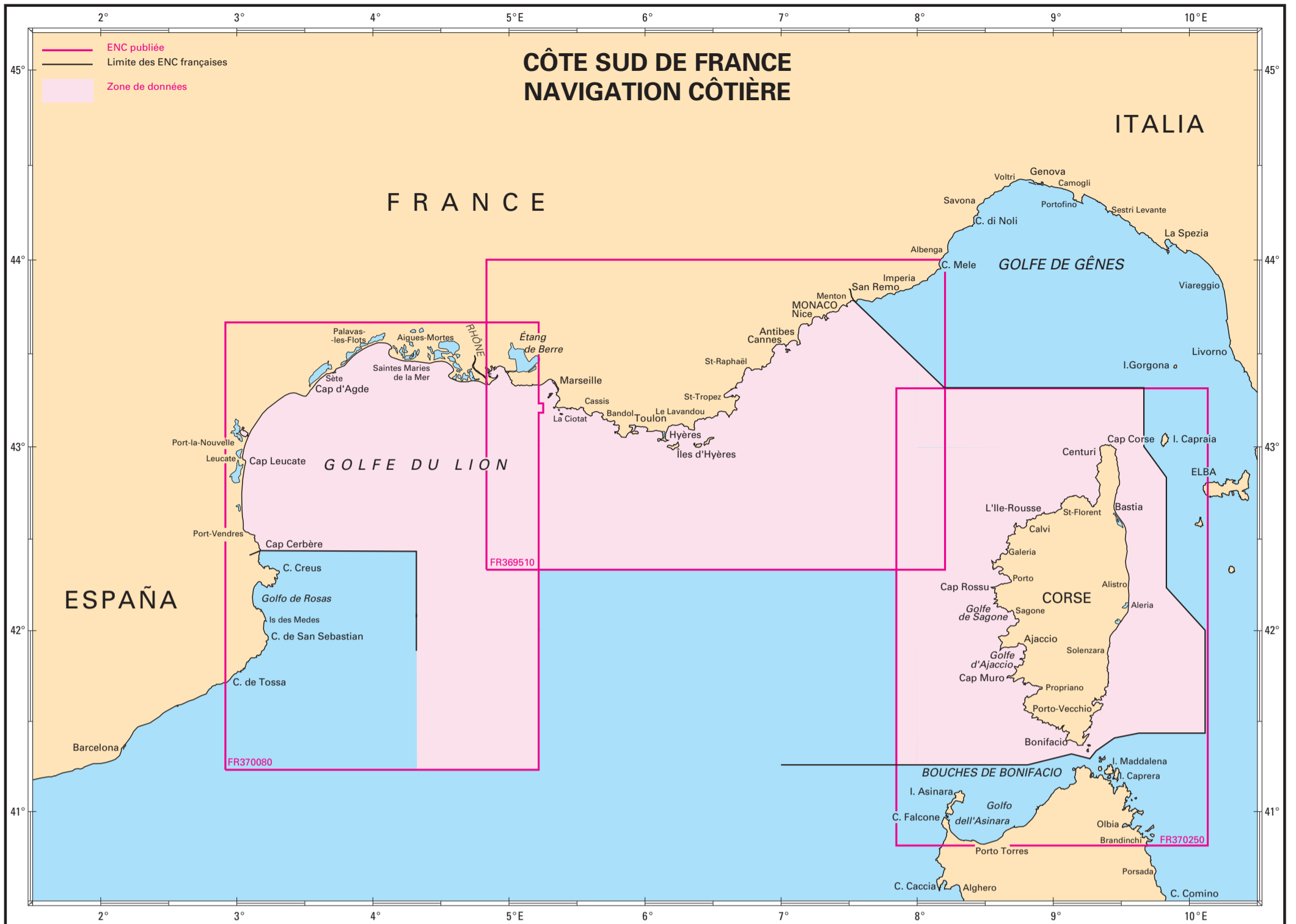






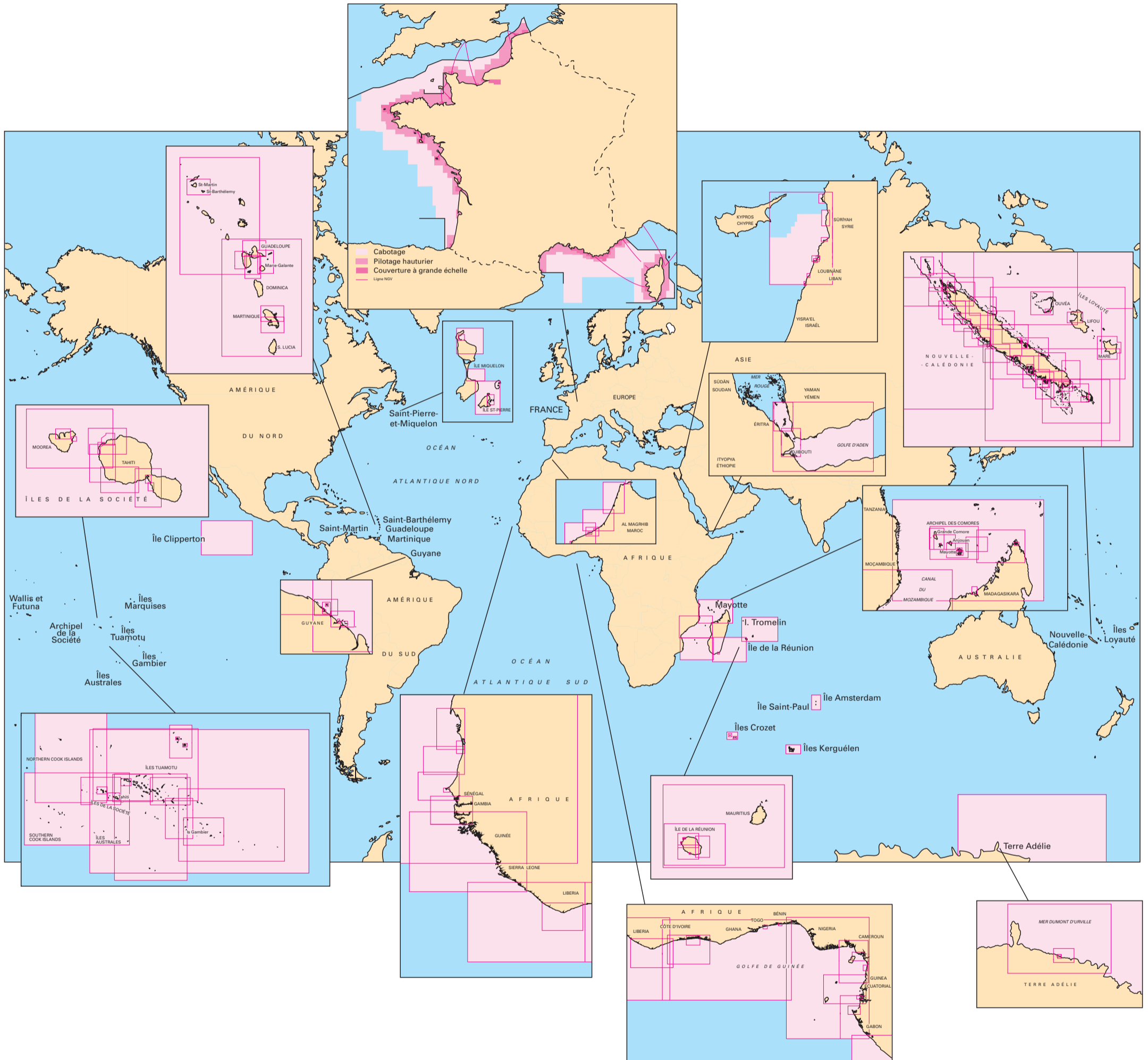








# COUVERTURE DES CARTES ÉLECTRONIQUES DE NAVIGATION FRANÇAISES



## Couverture des ENC françaises distribuées par PRIMAR au 23/10/2018

Pour des informations complètes et à jour,  
consulter le catalogue des ENC sur [www.primar.org](http://www.primar.org)



Les ENC du Shom sont indiquées dans les listes descriptives des cartes imprimées  
(les cartes dont le numéro est souligné sont disponibles en totalité  
ou en partie sous forme d'ENC du Shom).

## LA CARTE ÉLECTRONIQUE DE NAVIGATION (ENC)

### Définition :

Selon la définition de l'OMI, les **cartes marines électroniques officielles** ne peuvent être produites que par ou sous l'autorité d'un gouvernement, d'un service hydrographique (SH) agréé ou de toute autre institution gouvernementale compétente, seuls aptes à garantir la qualité, l'intégrité et la traçabilité des données, une authentification de la source, et d'assurer une tenue à jour régulière.

Les cartes électroniques de navigation (ENC) sont des cartes marines électroniques officielles.

### Diffusion :

La diffusion des ENC et de leurs mises à jour est confiée à des centres régionaux de coordination des ENC (RENC) qui disposent de réseaux de distributeurs. Il existe deux RENC\*, tous deux en Europe : PRIMAR et IC-ENC.

Les distributeurs de PRIMAR et de IC-ENC (listes sur les sites Internet [www.primar.org](http://www.primar.org) et [www.ic-enc.org](http://www.ic-enc.org)) commercialisent, uniquement sous forme cryptée\*\*, les ENC de la presque totalité des services hydrographiques élaborant des ENC.

Les ENC sont vendues par cellule (une cellule équivalant le plus souvent à une carte papier), avec un abonnement pour une tenue à jour assurée pendant une durée allant de 3 mois à 1 an.

\* Les RENC assurent le contrôle des données fournies par les services hydrographiques et la mise en commun des ENC et de leurs mises à jour. Chacun des RENC met ces ENC et celles de l'autre RENC à disposition des utilisateurs via un réseau de distribution.

\*\* Le cryptage d'une ENC, selon la norme S-63 (dispositif de l'OHI pour la protection des données), a une double fonction : l'authentification du produit, preuve qu'il provient bien du service hydrographique concerné, et la garantie de l'intégrité des données.

### PRIMAR propose un grand nombre d'informations relatives aux ENC, et notamment :

- un catalogue interactif permettant de passer des commandes en ligne <sup>(1)</sup>
- mise à jour hebdomadaire en ligne <sup>(2)</sup>
- la liste des distributeurs agréés
- la liste des ECDIS <sup>(3)</sup> certifiés

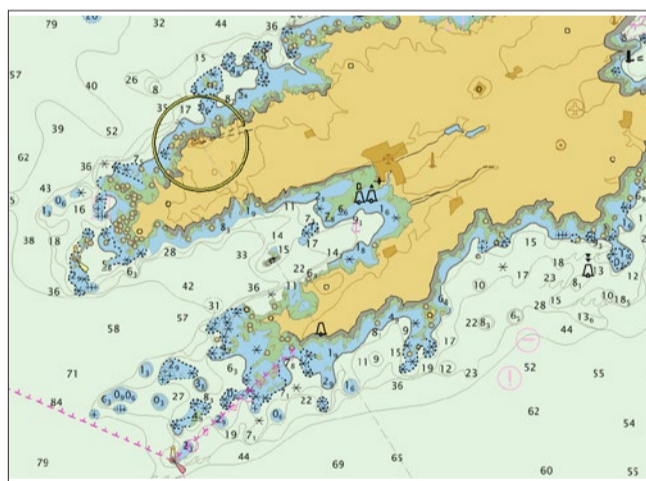
<sup>(1)</sup> Téléchargeable, également disponible sur cédérom.

<sup>(2)</sup> PRIMAR ONLINE

<sup>(3)</sup> Electronic Chart Display and Information System, système de visualisation des cartes électroniques et d'information.

Au 21/09/2018, PRIMAR distribue les ENC de plus de 61 pays.

Les distributeurs de PRIMAR disposent d'un portefeuille de plus de 15 256 ENC pour une couverture quasi-mondiale.

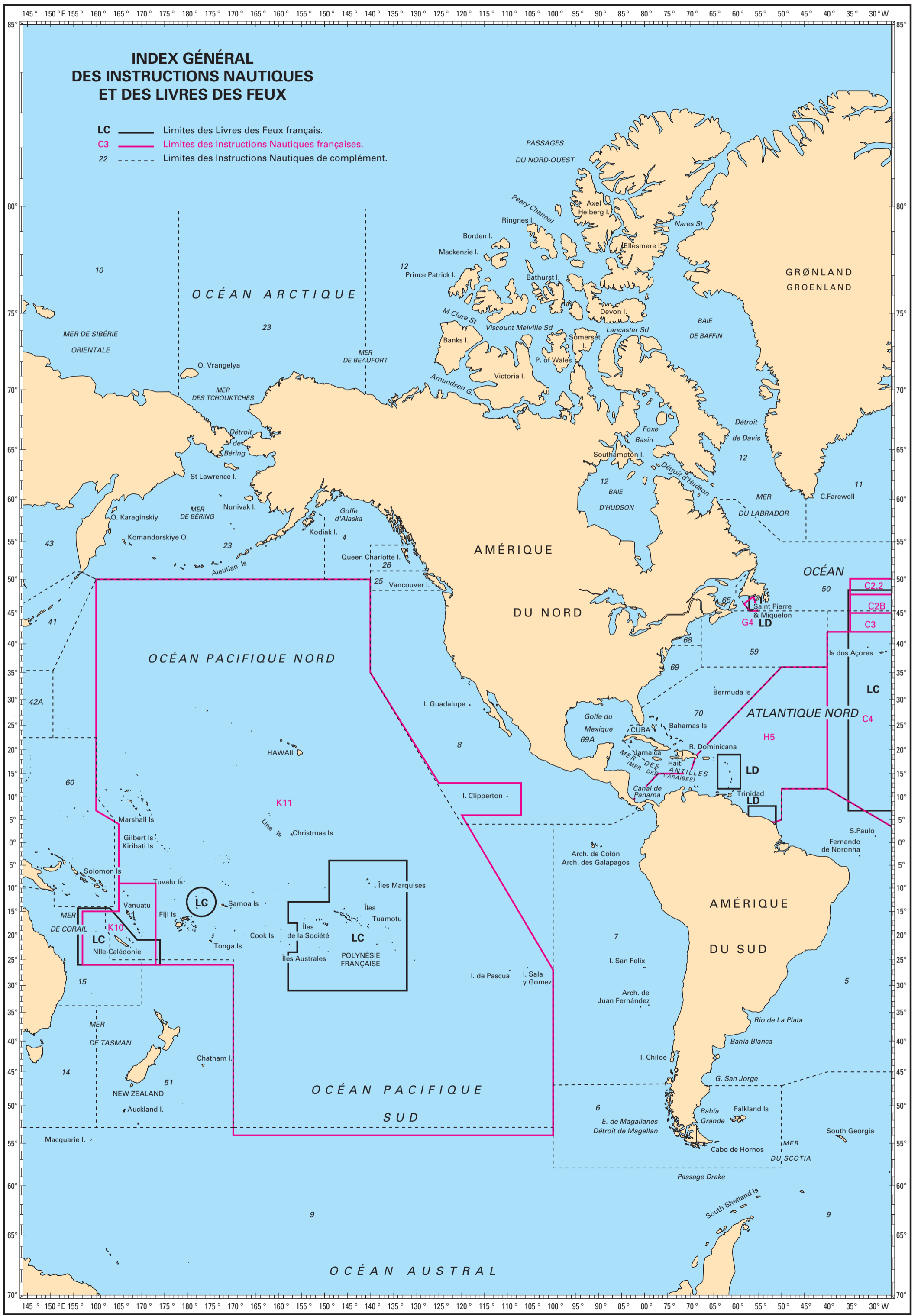


Toutes les ENC françaises et leurs mises à jour hebdomadaires produites par le Shom sont disponibles dans le réseau de distribution de PRIMAR sous forme cryptée (assurant la sécurité, l'authentification et la protection des données).

Consulter le site internet [www.primar.org](http://www.primar.org) pour obtenir la liste à jour des distributeurs.

# INDEX GÉNÉRAL DES INSTRUCTIONS NAUTIQUES ET DES LIVRES DES FEUX

- LC** ——— Limites des Livres des Feux français.
- C3** ——— Limites des Instructions Nautiques françaises.
- 22** - - - - - Limites des Instructions Nautiques de complément.





## LISTE DES OUVRAGES NAUTIQUES

La quasi-totalité des ouvrages nautiques du Shom sont disponibles sous forme numérique sur diffusion.shom.fr. Le numéro de nomenclature indiqué est le numéro (finissant par A ou G) de la version papier lorsqu'elle existe et le numéro (finissant par C) de la version numérique lorsqu'il n'existe pas de version papier.

Le «*petit catalogue*» (uniquement en version numérique) complète cet ouvrage en indiquant les prix de vente.

N° de nomenclature	TITRE	Édition	Mise à jour
<b>INSTRUCTIONS NAUTIQUES</b>			
B4--INA	Mer du Nord (partie Sud) : de la frontière franco-belge à Scheveningen, et côtes Sud-Est de l'Angleterre de North Foreland à Southwold	2013	
C1--INA	Angleterre (côte Sud)	2012	
C21--INA	France (côte Nord) : de la frontière belge au cap de La Hague	2018	
C22--INA	France (côtes Nord et Ouest) : du cap de La Hague à la pointe de Penmarc'h	2018	
C2B--INA	France (côte Ouest) : de la Pointe de Penmarc'h à la frontière espagnole	2011	
C3--INA	Espagne (côtes Nord et Ouest) - Portugal	2013	
C4--INA	Afrique (côte Ouest) de Ras Spartel à Cape Palmas - Îles du large	2015	
C5--INA	Afrique (côte Ouest) de Cape Palmas à Cape Agulhas	2010	
D1--INC	Détroit de Gibraltar - Espagne (côtes Sud et Est, Islas Baleares)	2016	
D21--INA	France (côte Sud) : de la frontière espagnole au Cap de l'Aigle	2017	
D22--INA	France (côte Sud) : du Cap Croisette à la frontière italienne	2015	
D23--INA	France : côtes de Corse	2010	
D3--INA	Italie (côte Ouest, Sardaigne et Sicile) - Îles Maltaises	2015	
D4--INA	Italie (côte Sud-Est) - Mer Adriatique	2011	
D5--INA	Grèce - Turquie (côte Ouest)	2010	F n° 2 2014
D6--INA	Mer Méditerranée (côtes d'Afrique et du Levant)	2016	
G4--INA	Saint-Pierre et Miquelon	2009	
H5--INA	Antilles orientales - Amérique du Sud (côte Nord-Est) : de Cabo Orange (Brésil) à Boca del Drago (Panama)	2009	
K10--INC	Îles de l'Océan Pacifique : Nouvelle-Calédonie - Vanuatu - Santa Cruz Islands	2018	
K11--INA	Îles de l'Océan Pacifique (partie centrale) - Île Clipperton	2008	F n° 2 2013
L3--INA	Océan Indien (partie Nord-Ouest) : du Sri Lanka au Pakistan	2014	
L4--INA	Golfe Persique et ses abords	2011	
L7--INA	Mer Rouge - Golfe d'Aden	2004	F n° 3 2010
L8--INA	Afrique (côte Est) : de Cape Agulhas à Ras Hafun	2008	F n° 1 2012
L9--INA	Terre Adélie - Îles de l'Océan Indien (partie Sud)	2012	

### LES GUIDES ET OUVRAGES TECHNIQUES DU SHOM

940-ROA	GPS et navigation maritime	2003
941-MOG	La marée	1997
942-MOG	La marée océanique côtière (coédité avec l'Institut Océanographique)	2007
943-MOG	Ocean Coastal Tide (coédité avec l'Institut Océanographique) (uniquement en version numérique)	2013

### LIVRES DES FEUX ET SIGNAUX DE BRUME (uniquement en version numérique)

LA--FNC	Atlantique Nord-Est (des Îles Scilly au détroit de Gibraltar) - Manche - Mer du Nord (partie Sud)
LB--FNC	Méditerranée occidentale (du détroit de Gibraltar au canal de Sicile) - Syrie - Liban
LC--FNC	Océan Atlantique (Est) - Océan Indien (Ouest) - Océan Pacifique
LD--FNC	Saint-Pierre-et-Miquelon - Petites Antilles - Guyane

### OUVRAGES DE RADIOSIGNAUX

91--RNA	Radionavigation maritime	2015
921-RNA	Radiocommunications maritimes Volume 1 : Europe - Groenland - Afrique - Asie (Ouest)	2017
922-RNA	Radiocommunications maritimes Volume 2 : Amériques - Océanie - Asie (Est)	2017
924-RNC	Radiocommunications maritimes Volume 4 : Le Système Mondial de Détresse et de Sécurité en Mer (SMDSM)	2016
930-RNA	Systèmes de comptes rendus	2016
931-RNA	Radiocommunications portuaires Volume 1 : Océan Atlantique	2016
932-RNA	Radiocommunications portuaires Volume 2 : Mer Méditerranée - Océans Indien, Pacifique et Austral	2016
961-RNA	Stations radiométéorologiques Volume 1 : Europe, Afrique et Asie	2017
962-RNA	Stations radiométéorologiques Volume 2 : Pacifique Sud-Ouest, Amériques et Antarctique	2017
99--RNA	Répertoire des radiosignaux à l'usage du petit cabotage, de la pêche et de la plaisance Côtes européennes, Méditerranée, Mer Noire, Madère/Canaries/Açores, Petites Antilles.	2016

#### Signification des abréviations utilisées

Colonne « Mise à jour »

- Ad. : désigne un addenda. Il regroupe les corrections survenues durant l'impression de l'ouvrage.
- F : désigne un fascicule de corrections. Il regroupe les corrections survenues depuis la sortie de l'ouvrage (reprenant en particulier les corrections de l'addenda).
- Le fascicule « n + 1 » reprend, notamment, les corrections du fascicule « n » (il est récapitulatif).
- Corr. : désigne une correction apportée à un ouvrage à la suite d'évolutions pouvant toucher à la sécurité de la navigation.
- Nota : Les documents de mise à jour sont disponibles gratuitement par téléchargement sur le site Internet du Shom.

N° de nomenclature	TITRE	Édition	Mise à jour
<b>MARÉES (uniquement en version numérique)</b>			
195-MAC	Annuaire des marées 2019, Tome 1 - Ports de France métropolitaine		
195AMAC	Annuaire des marées 2019, Tome 2 - Ports d'outre-mer		
205-MAC	Annuaire des marées 2020, Tome 1 - Ports de France métropolitaine		
205AMAC	Annuaire des marées 2020, Tome 2 - Ports d'outre-mer		
X17-HYC	Références Altimétriques Maritimes - Ports de France métropolitaine et d'outre-mer	2017	

### COURANTS DE MARÉE

555-UJA	Courants de marée Rade de Brest - Baie de Douarnenez	2015
557-UJA	Courants de marée Pas de Calais/Baie de Somme - De Fécamp à Dunkerque	2014
558-UJA	Courants de marée de la côte Sud de Bretagne, d'Audierne au Croisic (Tidal streams of the southern coast of Brittany, from Audierne to Le Croisic)	2005
559-UJA	Courants de marée de la côte Ouest de France, de Saint Nazaire à Royan (Tidal streams of the western coast of France, from Saint-Nazaire to Royan)	2001
560-UJA	Courants de marée Mer d'Iroise, de l'Île Vierge à la Pointe de Penmarc'h (Tidal streams of the Iroise sea, from Île Vierge to Penmarc'h)	2016
561-UJA	Courants de marée Baie de Seine, de Cherbourg à Fécamp (Tidal streams Baie de Seine, from Cherbourg to Fécamp)	1996
562-UJA	Courants de marée Golfe Normand-Breton, de Cherbourg à Paimpol (Tidal streams Golfe Normand-Breton, from Cherbourg to Paimpol)	1998
563-UJA	Courants de marée Bretagne-Nord, des Héaux-de-Bréhat à la Pointe de Pontusval (Tidal streams Bretagne-Nord, from Héaux-de-Bréhat to Pointe de Pontusval)	1999
564-UJA	Courants de marée et hauteurs d'eau - La Manche, de Dunkerque à Brest (Tidal streams and tidal heights - The Channel, from Dunkerque to Brest)	2000
565-UJA	Courants de marée et hauteurs d'eau - Golfe de Gascogne (Tidal streams and tidal heights - Bay of Biscay)	2002
566-UJA	Courants de marée Pays de la Loire - De la presqu'île de Quiberon à l'île d'Yeu	2015

### INFORMATIONS NAUTIQUES (documents de corrections)

#### Groupe hebdomadaire d'Avis aux Navigateurs (GAN)

aassVHC Version téléchargeable du GAN disponible gratuitement sur le site diffusion.shom.fr. Le site propose également la recherche par numéro de carte ou d'ouvrage des corrections à la documentation nautique en vigueur (GAN en ligne - Accès gratuit).

#### Fascicules de corrections

Le Shom met gratuitement à la disposition des navigateurs les fascicules de corrections aux instructions nautiques en téléchargement sur son site Internet.

Le Shom (diffusion.shom.fr) propose un service de téléchargement des ouvrages nautiques au format PDF contenant les informations officielles nécessaires à la navigation maritime. Le téléchargement est illimité sur une période de 12 mois à compter de la date de paiement. Dès qu'une mise à jour est effectuée sur l'ouvrage commandé, l'utilisateur est averti par courrier électronique.



N° de nomenclature	TITRE	Édition	Mise à jour
<b>OUVRAGES GÉNÉRAUX</b>			
001-NOA	Guide du Navigateur, volumes 1 - 2 - 3	2012	
0011NOA	Guide du Navigateur, volume 1 : documentation et information nautiques (avec ouvrages 001DNOA et 001FNOA)	2012	
0012NOA	Guide du Navigateur, volume 2 : méthodes et instruments de navigation	2012	
0013NOA	Guide du Navigateur, volume 3 : réglementation nautique	2012	
001DNOA	Symboles, abréviations et termes utilisés sur les cartes marines (INT1) Symbols, abbreviations and terms used on Charts (INT1)	2018	
001FNOA	L'hydrographie, les documents nautiques, leurs imperfections et leur bon usage	2004	
95--RNA	Météorologie maritime	2003	Corr. 1 + erratum 2007
002-NOA	Règlement international pour prévenir les abordages en mer	2016	
003-NOA	Signalisation maritime	2016	
004-ZKA	Catalogue des Cartes Marines et des Ouvrages Nautiques <i>Ce catalogue est réédité annuellement.</i>	2019	
010-ZOC	Album des pavillons nationaux et des marques distinctives	2016	
8003NSA	Guide pour la préparation de la traversée du Golfe de Suez	1997	
8004NSA	Guide pour la préparation de la traversée de La Manche et de la partie Sud de la Mer du Nord	2018	

### OUVRAGES DIVERS

Les prix de ces ouvrages sont communiqués sur simple demande.

### MANUELS D'ENSEIGNEMENT

270-HEL	Manuel de l'Hydrographie - Tome 1 - Géodésie (1984).
270AHEL	Manual of Hydrography - Volume 1 - Geodesy (1984) <i>en langue anglaise.</i>
273-HEL	Manuel de l'Hydrographie - Tome 2 - Hydrographie (1984).
273AHEL	Manual of Hydrography - Volume 2 - Hydrography (1984) <i>en langue anglaise.</i>
286AHEL	Cours de Géodésie - Tome 1 - BESSERO (1985).
286BHEL	Cours de Géodésie - Tome 2 - BESSERO (1985).

N° de nomenclature	TITRE	Édition
<b>INSTRUCTIONS NAUTIQUES DE COMPLÉMENT</b>		
Le Shom n'assure pas la commercialisation de ces ouvrages publiés par le service hydrographique britannique.		
04--INJ	South-East Alaska Pilot	2015
05--INJ	South America Pilot, Vol. 1	2017
06--INJ	South America Pilot, Vol. 2	2011
07--INJ	South America Pilot, Vol. 3	2015
08--INJ	Pacific Coasts of Central America and United States Pilot	2016
09--INJ	Antartic Pilot	2014
10--INJ	Arctic Pilot, Vol. 1	2016
11--INJ	Arctic Pilot, Vol. 2	2018
12--INJ	Arctic Pilot, Vol. 3	2018
13--INJ	Australia Pilot, Vol. 1	2017
14--INJ	Australia Pilot, Vol. 2	2016
15--INJ	Australia Pilot, Vol. 3	2018
18--INJ	Baltic Pilot, Vol. 1	2015
19--INJ	Baltic Pilot, Vol. 2	2018
20--INJ	Baltic Pilot, Vol. 3	2016
21--INJ	Bay of Bengal Pilot	2013
23--INJ	Bering sea and Strait Pilot	2013
24--INJ	Black Sea and Sea of Azov Pilot	2017
25--INJ	British Columbia Pilot, Vol. 1	2017
26--INJ	British Columbia Pilot, Vol. 2	2017
30--INJ	China Sea Pilot, Vol. 1	2018
31--INJ	China Sea Pilot, Vol. 2	2018
32A-INJ	China Sea Pilot, Vol. 3	2018
32B-INJ	China Sea Pilot, Vol. 4	2018
33--INJ	Philippine Island Pilot	2017
34--INJ	Indonesia Pilot, Vol. 2	2017
35--INJ	Indonesia Pilot, Vol. 3	2017
36--INJ	Indonesia Pilot, Vol. 1	2017
37--INJ	West Coasts of England and Wales Pilot	2017
40--INJ	Irish Coast Pilot	2016
41--INJ	Japan Pilot, Vol. 1	2018
42A-INJ	Japan Pilot, Vol. 2	2017
42B-INJ	Japan Pilot, Vol. 3	2016
42C-INJ	Japan Pilot, Vol. 4	2015
43--INJ	South and East Coasts of Korea, East Coast of Siberia and Sea of Okhotsk Pilot	2018
44--INJ	Malacca Strait and West Coast of Sumatera Pilot	2017
50--INJ	Newfoundland and Labrador Pilot	2016
51--INJ	New Zealand Pilot	2015
52--INJ	North Coast of Scotland Pilot	2018
54--INJ	North Sea (West) Pilot	2018
55--INJ	North Sea (East) Pilot	2018
56--INJ	Norway Pilot, vol. 1	2015
57A-INJ	Norway Pilot, vol. 2A	2016
57B-INJ	Norway Pilot, vol. 2B	2018
58A-INJ	Norway Pilot, vol. 3A	2015
58B-INJ	Norway Pilot, vol. 3B	2013
59--INJ	Nova Scotia and Bay of Fundy Pilot	2013
60--INJ	Pacific Islands Pilots, Vol. 1	2018
65--INJ	St. Lawrence Pilot	2016
66A-INJ	South West Coast of Scotland Pilot	2014
66B-INJ	North West Coast of Scotland Pilot	2014
68--INJ	East Coast of United States Pilot, Vol. 1	2018
69--INJ	East Coast of United States Pilot, Vol. 2	2017
69A-INJ	East Coast of Central America and Gulf of Mexico Pilot	2015
70--INJ	West Indies Pilot, Vol. 1	2015
72--INJ	Southern Barents Sea and Beloye More Pilot	2014

### OUVRAGES GRATUITS EN LIGNE (variantes numériques)

Le Shom met gratuitement à la disposition des navigateurs 4 ouvrages nautiques numériques en téléchargement sur son site Internet ([diffusion.shom.fr](http://diffusion.shom.fr)) ainsi que les annales hydrographiques publiées depuis 1977 (publications périodiques du Shom contenant des articles sur l'hydrographie et l'océanographie).

N°	Titre de l'ouvrage	Édition	Mise à jour
002-NOC	Règlement international pour prévenir les abordages en mer	2016	
003-NOC	Signalisation maritime	2016	
001DNOC	Symboles, abréviations et termes utilisés sur les cartes marines.	2016	
001FNOC	L'hydrographie, les documents nautiques, leurs imperfections et leur bon usage	2004	



**NautiShom est un service permettant de constituer à la demande un ouvrage numérique en PDF compilant des données à jour sur la zone géographique choisie.**

L'ouvrage créé comprend :

- des informations sur l'équipement de sécurité des navires de plaisance ;
- des extraits des instructions nautiques : renseignements généraux et informations nautiques sur la zone choisie ;
- les courants de marées sur la zone choisie (en Manche et Atlantique uniquement) ;
- les horaires de marées sur le port choisi, pour une année calendaire ;
- des extraits des livres des feux sur la zone choisie ;
- le listing des cartes marines numériques disponibles sur la zone choisie ;
- un livre de bord.

L'ouvrage est disponible à jour (instructions nautiques, livre des feux, atlas de courants) en téléchargement sur une période de 12 mois à compter de la date d'achat initial.

## CARTES ET DOCUMENTS DIVERS

Le catalogue de la gamme des produits et services pour le soutien aux politiques publiques maritimes et littorales est consultable sur l'espace de diffusion du Shom, rubrique "Catalogues".

N° de nomenclature	Titre	échelle 1 :	Publ. ou Edit.	Format
<b>CARTES SPÉCIALES</b>				
<b>Planisphères et cartes polaires</b>				
0101GSA	Planisphère terrestre (axé sur 65° Ouest). <b>Déclinaison magnétique 2015</b>	40 000 000	2016	A0
0101HSA	Planisphère terrestre (axé sur 65° Ouest)	40 000 000	2016	A0
0101QSA	Planisphère des fuseaux horaires	40 000 000	2016	A0
0102HSA	Planisphère terrestre (axé sur 115° Est)	40 000 000	1992	A0
5438HSA	Océan Pacifique	27 740 000	1943	GA
5879GCA	Carte polaire Sud. <b>Déclinaison magnétique 2015</b>	12 000 000	2016	GA
5879HCA	Carte polaire Sud en projection stéréographique	12 000 000	2016	GA
5879NQA	Détermination des routes orthodromiques, des distances, des azimuts	12 000 000	1986	GA
5965NQA	Détermination des routes orthodromiques, des distances, des azimuts		1950	GA
5966GSA	Carte polaire Nord. <b>Déclinaison magnétique 2015</b>	12 000 000	2016	GA
5966NQA	Détermination des routes orthodromiques, des distances, des azimuts		1955	GA

<b>ABAQUES ET CANEVAS</b>				
0020NQA	Détermination des routes orthodromiques sur les cartes 0021BSA, 0022BSA, 0023BSA <i>Pour l'utilisation de cet abaque, se reporter au mode d'emploi de l'abaque 0101NQA.</i>		1922	DA
0101NQA	Abaque orthodromique pour les planisphères 0101HSA et 0102HSA		1978	A0
9170NQG	Projection de Mercator 0° à 6° de latitude	1 189 300	1972	GA
9171NQG	Projection de Mercator 6° à 12° de latitude	1 176 300	1972	GA
9172NQA	Projection de Mercator 12° à 18° de latitude	1 150 700	1972	GA
9173NQA	Projection de Mercator 18° à 24° de latitude	1 112 300	1972	GA
9174NQG	Projection de Mercator 24° à 30° de latitude	1 061 800	1972	GA
9175NQG	Projection de Mercator 30° à 36° de latitude	1 206 500	1972	GA
9176NQG	Projection de Mercator 36° à 42° de latitude	1 118 400	1972	GA
9177NQG	Projection de Mercator 42° à 48° de latitude	1 018 000	1972	GA
9178NQG	Projection de Mercator 48° à 54° de latitude	1 155 000	1972	GA
9179NQG	Projection de Mercator 54° à 60° de latitude	1 000 000	1972	GA
9180NQA	Projection de Mercator 60° à 66° de latitude	1 074 500	1972	GA
9181NQA	Projection de Mercator 66° à 72° de latitude	1 048 500	1972	GA
9182NQA	Projection de Mercator 72° à 78° de latitude	1 070 500	1972	GA
9256NQA	Projection de Mercator 45° à 51° de latitude	963 300	1987	A0
9606NQG	Mercator Muet 2° Nord à 12° Nord	1 000 000	1985	GA
9607NQG	Mercator Muet 12° Nord à 22° Nord	1 000 000	1985	GA
9609NQG	Mercator Muet 41° 10' Nord à 44° 50' Nord	500 000	1986	GA
9610NQG	Mercator Muet 44° 15' Nord à 47° 45' Nord	500 000	1986	GA
9611NQG	Mercator Muet 47° 20' Nord à 50° 40' Nord	500 000	1986	GA
9612NQG	Mercator Muet 44° 10' Nord à 51° 00' Nord	1 000 000	1986	GA
9620NQG	Mercator Muet 44° Nord à 46° Nord	365 000	2000	A0
9621NQG	Mercator Muet 45° Nord à 47° Nord	359 000	2000	A0
9622NQG	Mercator Muet 46° Nord à 48° Nord	352 000	2000	A0

<b>CARTES DE NATURES DE FOND</b>				
6651GSH	De Calais à Dunkerque	43 100	2016	GA
6822GSH	Abords Nord de Bastia	50 300	2016	A0
6823GSH	Abords Sud de Bastia	50 625	2016	A0
6855GSH	Du Phare d'Aïstro à Solenzara	50 985	2015	A0
6929GSH	Abords de Porto-Vecchio - De l'anse de Favone aux îles Lavezzi	51 341	2017	A0
6969GSH	Du Cap Corse à la Punta di l'Acciolu Golfe de Saint-Florent	50 300	2016	A0
6970GSH	De Punta di l'Acciolu à Capo Cavallo	50 500	2015	GA
7024GSH	Bouches de Bonifacio	51 500	2013	A0
7031GSH	De l'île de Penfret au Plateau des Birvideaux - Abords de Lorient	50 000	2017	A0
7032GSH	De l'île de Groix à Belle-île - Abords de Lorient	50 000	2017	A0
7033GSH	De Quiberon au Croisic	50 000	2003	A0
7120GSH	Abords de Cherbourg - Du Cap de la Hague à la Pointe de Barfleur	47 800	2008	A0
7121GSH	Baie de Douarnenez	30 000	2016	A0
7146GSH	De la Pointe de Penmarc'h à la Pointe de Trévignon	49 700	2010	A0
7147GSH	De la Chaussée de Sein à la Pointe de Penmarc'h - Baie d'Audierne	50 000	2009	A0
7149GSH	Du Goulet de Brest à Portsall - Île d'Ouessant	49 100	2015	A0
7156GSH	De la Pointe du Grouin à la Pointe d'Agon - Baie du Mont-Saint-Michel - Îles Chausey	48 800	2018	A0
7157GSH	De la Pointe d'Agon au Cap de Carteret Passage de la Déroute	48 361	2014	A0
7158GSH	Du Cap de Carteret au Cap de la Hague - Raz Blanchard	50 000	2016	A0
7172GSH	De la Pointe de Saint-Mathieu à la Chaussée de Sein - Iroise	50 000	2008	A0
7323GSH	Pas de Calais - De Boulogne-sur-Mer à Calais et de Dungeness à Dover	75 000	2018	A0
7374GSH	Côte de la Guyane française	500 000	2017	A0
7394GSH	De la Pointe de Saint-Gildas au Goulet de Fromentine - Baie de Bourgneuf	50 500	2017	A0
7395GSH	Du Croisic à Noirmoutier - Estuaire de la Loire	50 300	2016	A0
7402GSH	De Saint-Jean-de-Monts aux Sables-d'Olonne	50 795	2014	A0
7403GSH	Des Sables d'Olonne à l'île de Ré	51 000	2005	A0
7404GSH	De la Pointe du Grouin du Cou à la Pointe de Chassiron - Pertuis Breton et d'Antioche	51 200	2014	A0
7405GSH	De La Rochelle à la Pointe de la Coubre - Île d'Oléron	51 400	2017	A0
7406GSH	De Marseille à Toulon	50 000	2017	A0
7407GSH	De Toulon à Cavalaire-sur-Mer - Îles d'Hyères	50 171	2018	A0
7408GSH	De Cavalaire-sur-Mer à la Rade d'Agay	50 000	2017	A0
7409GSH	De la Rade d'Agay à Monaco	49 700	2013	A0
7416GSH	Abords Sud de Boulogne-sur-Mer - Du Tréport à Boulogne-sur-Mer	75 000	2016	A0
7417GSH	Abords de Fécamp et de Dieppe - Du Cap d'Antifer à Dieppe	75 900	2006	A0
7418GSH	Abords du Havre et d'Antifer - Embouchure de la Seine - De Ouistreham au Cap d'Antifer	60 000	2017	A0

N° de nomenclature	Titre	échelle 1 :	Publ. ou Edit.	Format
7421GSH	De la Pointe de la Percée à Ouistreham	48 100	2005	A0
7422GSH	De la Pointe de Barfleur à la Pointe de la Percée Îles Saint-Marcouf	48 000	2006	A0
7426GSH	De la Pointe de la Coubre à la Pointe de la Négade - Embouchure de la Gironde	51 800	2017	A0
7440GSH	De Vieux Boucau à la baie de Fontarabie	50 000	2009	A0
7443GSH	Du Cap Ferret à Capo San Lorenzo	50 000	2015	A0

<b>CARTES DE ZONES D'EXERCICES</b>				
6951ZCA	De Fos-sur-Mer à Capo Mele (Zonex - Région maritime Méditerranée)	250 000	2004	A0
6990ZCA	De la Pointe de Penmarc'h à la Gironde (Zonex - Région maritime Atlantique)	355 000	2015	A0
6991ZCA	De la Gironde à Cabo Penas (Zonex - Région maritime Atlantique)	368 000	2015	A0
7025ZCA	Île de Corse (Zonex - Région maritime Méditerranée)	250 000	2018	A0
7066ZCA	De l'île Vierge à la Pointe de Penmarc'h - Abords de Brest (Zonex - Région maritime Atlantique)	150 000	2015	A0
7076ZCA	De Saint-Nazaire à Saint-Malo (Zonex - Région maritime Atlantique)	350 000	2015	A0
7204ZCA	De Marseille à l'île d'Elbe (Isola d'Elba) et aux Bouches de Bonifacio (Zonex - Région maritime Méditerranée)	500 000	2004	A0
7211ZCA	Golfe de Gascogne - De Brest à Cabo Finisterre (Zonex - Région maritime Atlantique)	1 000 000	2015	A0
7406ZCA	De Marseille à Toulon (Zonex - Région maritime Méditerranée)	50 000	2017	A0
7407ZCA	De Toulon à Cavalaire-sur-Mer - Îles d'Hyères (Zonex - Région maritime Méditerranée)	50 200	2018	A0
7507ZCA	Du Golfe du Lion aux bouches de Bonifacio (Zonex - Région maritime Méditerranée)	500 000	2004	A0

<b>CARTES DIVERSES</b>				
8101.XG	MANCHE GRID Carte générale : De Isles of Scilly et de l'île d'Ouessant au Pas de Calais	880 000	2010	A0
8102.XG	MANCHE GRID partie OUEST : De Isles of Scilly et de l'île d'Ouessant aux Casquets	521 000	2010	A0
8103.XG	MANCHE GRID partie EST : Des Casquets au Pas de Calais	521 000	2010	A0
8801CSD	Carte de sûreté maritime - Afrique de l'Ouest - Golfe de Guinée	8 500 000	2016	A0
9288ZSG	Biscaye Plan - Golfe de Gascogne De Brest à Cabo Finisterre	1 000 000	2000	A0
9999NSG	Carte spéciale d'exercice - Permis Mer Hauturier (version pliée)			
9999-SA	Carte spéciale d'exercice - Permis Mer Hauturier (version à plat)			

<b>CARTES DE COURANTS</b>				
9141USA	Courants de surface en Méditerranée dans leur relation avec la météorologie		1956	

<b>REPRODUCTIONS DE CARTES ANCIENNES</b>				
(sur papier velin 250 g)				
0061-WN	5° carte particulière des Costes de Bretagne contenant les environs de la rade de Brest (1693).			<i>[format : 65 cm x 50 cm]</i>
0062-WN	Plan du goulet de Brest (1816).			<i>[format : 65 cm x 50 cm]</i>
0063-WN	St-Malo et environs (1764).			<i>[format : 65 cm x 50 cm]</i>
0064-WN	8° carte particulière des costes de Bretagne entrée de la Loire et Isle de Noirmoustier (1823)			<i>[format : 65 cm x 50 cm]</i>
0065-WN	Carte générale de l'île de Corse (1831).			<i>[format : 91 cm x 64 cm]</i>
0066-WN	Cartes des îles de la Société (1827)			<i>[format : 91 cm x 64 cm]</i>
0067-WN	Côte de France - Département du Var comprenant le Golfe de La Napoule et le Gourjean ou Golfe de Jouan, avec les îles de Lérins (1792).			<i>[format : 65 cm x 50 cm]</i>
0068-WN	Carte de la rade et des îles d'Hyères (1792).			<i>[format : 65 cm x 50 cm]</i>
0069-WN	Plan des Îles des Saintes (1818).			<i>[format : 76 cm x 57 cm]</i>
0070-WN	Carte réduite des Isles de Jersey Grenesey et d'Aurigny (1757)			<i>[format : 65 cm x 50 cm]</i>
0071-WN	Carte de l'Isle de Belle-Isle (1761)			<i>[format : 65 cm x 50 cm]</i>
0072-WN	Carte des Isles de Ré et d'Oleron (1750)			<i>[format : 65 cm x 50 cm]</i>
0073-WN	Entrée de la rivière de Bordeaux (1776)			<i>[format : 65 cm x 50 cm]</i>
0074-WN	Côtes de France : département de la Seine inférieure, depuis Fécamp jusqu'à Dives (1792)			<i>[format : 65 cm x 50 cm]</i>
0075-WN	Plan du bassin d'Arcachon (1817)			<i>[format : 65 cm x 50 cm]</i>
0076-WN	Côte Ouest de France - Morbihan (1872)			<i>[format : 65 cm x 50 cm]</i>
0077-WN	Carte de la côte et des îles des environs de Marseille (1792)			<i>[format : 65 cm x 50 cm]</i>
0078-WN	Plan de l'île Bréhat et de ses environs (1838)*			<i>[format : 119 cm x 84 cm]</i>
0079-WN	7° carte particulière des costes de Bretagne - depuis l'Isle de Groa jusqu'au Croisic (1693)			<i>[format : 65 cm x 50 cm]</i>
0080-WN	Carte réduite des côtes de France sur la Méditerranée			<i>[format : 65 cm x 50 cm]</i>
0081-WN	6° carte particulière des costes de Bretagne baye d'Hodiernne - Isle de Groa (1693)			<i>[format : 65 cm x 50 cm]</i>

\* Tiré sur papier blanc 150 g.

## POINTS DE VENTE AGRÉÉS PAR LE SHOM

## FRANCE MÉTROPOLITAINE

## MER DU NORD

## Boulogne-sur-Mer

**VPC** **FLAGLER SAILING**  
4 place Emile Sénéchal  
62200 Boulogne-sur-Mer  
Tél. : 03 21 33 90 75  
flagler@flagler-sailing.com

## Dunkerque

**VPC** **BLEU MARINE**  
USHIP  
Terre-plein Guillain  
59 140 Dunkerque  
Tél. : 03 28 63 93 33  
uship.bleumarine@wanadoo.fr

**VPC** **ACCASTILLAGE DIFFUSION DUNKERQUE MARINE DIFFUSION**  
Quai des Monitors  
59 140 Dunkerque  
Tél. : 03 28 59 18 19  
ad-dunkerque@accastillage-diffusion.com

## MANCHE

## Barneville-Carteret

**ACCASTILLAGE DIFFUSION CARTERET COTE DES ILES PLAISANCE**  
60 avenue de la République  
50270 Barneville-Carteret  
Tél. : 02 33 95 12 84  
ad-carteret@accastillage-diffusion.com

## Cherbourg

**VPC** **ACCASTILLAGE DIFFUSION CHERBOURG CHANTIERS NAVALS CHANTEREYNE**  
Port Chantereyne  
50 100 Cherbourg  
Tél. : 02 33 94 15 50  
ad-cherbourg@accastillage-diffusion.com

## Deauville

**ACCASTILLAGE DIFFUSION DEAUVILLE TOP MARINE**  
Quai des marchands  
14 800 Deauville  
Tél. : 02 31 88 65 55  
ad-deauville@accastillage-diffusion.com

## Granville

**ACCASTILLAGE DIFFUSION GRANVILLE CHANTIER NAVAL HEREL**  
Rue des Isles - Port du Herel  
50400 Granville  
Tél. : 02 33 69 20 00  
ad-granville@accastillage-diffusion.com

## Le Havre

**ACCASTILLAGE DIFFUSION LE HAVRE**  
120 rue Augustin Normand  
76600 Le Havre  
Tél. : 02 35 43 43 62  
ad-lehavre@accastillage-diffusion.com

**VPC** NAUTIC SERVICE SAUVETAGE

**Adm** Parc de l'Estuaire  
Avenue du Cantipou, BP 60  
76700 Harfleur  
Tél. : 02 35 51 75 30  
sales@nssma.fr

## Oustreham

**VPC** **ACCASTILLAGE DIFFUSION OUISTREHAM LOCALAIN MARINE**  
Bassin de plaisance  
14 150 Oustreham  
Tél. : 02 31 97 17 41  
ad-ouistreham@accastillage-diffusion.com

## Saint-Valery-en-Caux

**VPC** **ACCASTILLAGE DIFFUSION SAINT-VALERY-EN-CAUX S.A.R.L. BONITE**  
34 quai du Havre  
76460 Saint-Valery-en-Caux  
Tél. : 02 35 97 20 80  
ad-stvaleryencaux@accastillage-diffusion.com

## BRETAGNE NORD

## Brest

**ROLLAND SISTERSHIP**  
USHIP  
70 rue des Albatros  
Port du Moulin Blanc  
29200 Brest  
Tél. : 02 98 02 49 02  
rollandsistership@orange.fr

**BERTHELOT S.A.**  
645 rue Jurien de la Gravière  
29200 Brest  
Tél. : 02 98 44 33 22  
contact@berthelot.fr

**VPC** COMPTOIR MARITIME

Port du Moulin Blanc  
29200 Brest  
Tél. : 02 98 02 30 04  
Télécopie : 02 98 02 79 83

**ACCASTILLAGE DIFFUSION BREST NAVI OUEST**  
Rue Alain Colas  
29200 Brest  
Tél. : 02 98 33 12 12  
ad-brest@accastillage-diffusion.com

**VPC** **LIBRAIRIE DIALOGUES**  
Square Mgr Roull  
29200 Brest  
Tél. : 02 98 44 88 68  
contact@librairiedialogues.fr

## Carantec

**COOPERATIVE ARMORICAINE D'AVITAILLEMENT**  
01 rue Albert Louppe  
29660 Carantec  
Tél. : 02 98 67 01 85  
Télécopie : 02 98 67 92 37

## Erquy

**ACCASTILLAGE DIFFUSION ERQUY PLANETE HORS BORD S.A.R.L.**  
6 Rue Jacques Cartier  
22430 Erquy  
Tél. 06 75 11 21 17  
ad-erquy@adcorner.fr

## L'Aber Wrac'h

**COOPERATIVE MARITIME**  
Terre-plein du Port  
29870 L'Aber Wrac'h  
Tél. : 02 98 04 90 16  
Télécopie : 02 98 04 84 12

## Le Conquet

**COOPERATIVE MARITIME**  
06 rue Lieutenant Jourden  
29217 Le Conquet  
Tél. : 02 98 89 01 85  
Télécopie : 02 98 89 05 34

## Lézardrieux

**ACCASTILLAGE DIFFUSION LEZARDRIEUX BRETAGNE MARINE**  
BP 27 Le Port  
22740 Lézardrieux  
Tél. : 02 96 20 14 71  
ad-lezardrieux@accastillage-diffusion.com

## Morlaix

**LOISIRS NAUTIQUES**  
Port de plaisance, route de Carantec  
29600 Morlaix  
Tél. : 02 98 88 27 30  
Télécopie : 02 98 88 82 36

## Paimpol

**DAUPHIN-NAUTIC**  
Quai Armand Dayot  
22500 Paimpol  
Tél. : 02 96 22 01 72  
dauphin.nautic@wanadoo.fr

**ACCASTILLAGE DIFFUSION PAIMPOL BRETAGNE MARINE**  
15 Quai Loti  
22500 Paimpol  
Tél. : 02 96 55 36 40  
ad-paimpol@accastillage-diffusion.com

## Perros-Guirec

**PERROS-NAUTIC**  
BIG SHIP  
Résidence du Levant  
91 rue Ernest Renan  
22700 Perros-Guirec  
Tél. : 02 96 91 11 88  
Télécopie : 02 96 91 27 25

## Roscoff

**COOPERATIVE MARITIME**  
Quai d'Auxerre  
29680 Roscoff  
Tél. : 02 98 69 70 47  
Télécopie : 02 98 69 78 81

## Saint-Brieuc

**ACCASTILLAGE DIFFUSION SAINT BRIEUC SAINT-BRIEUC PLAISANCE S.A.R.L.**  
16 quai Armez  
22000 Saint-Brieuc  
Tél. : 02 96 58 02 48  
st-brieuc@accastillage-diffusion.com

## Saint-Malo

**ACCASTILLAGE DIFFUSION SAINT-MALO CHANTIER NAVAL DE LA VILLE AUDRAIN**  
Parking Les Vallets  
Port de plaisance  
35400 Saint-Malo  
Tél. : 02 99 56 48 06  
ad-st-malo@accastillage-diffusion.com

## NAVILOC

Port de plaisance des Bas Sablons, BP 104  
35403 Saint-Malo CEDEX  
Tél. : 02 99 82 12 72  
naviloc@naviloc.com

## Saint-Quay Portrieux

**VPC** **LE LOUET ACCASTILLAGE**  
Esplanade du nouveau port  
22410 Saint-Quay Portrieux  
Tél. : 02 96 65 29 29  
Télécopie : 02 96 65 29 28

**COOPERATIVE MARITIME**  
24 quai de la République  
22410 Saint-Quay Portrieux  
Tél. : 02 96 70 42 06  
comptoirdelamer@gmail.com

## Tréguier

**CO-PER-MARINE**  
Pont-Canada, Trédarzec  
22220 Tréguier  
Tél. : 02 96 92 35 72  
Télécopie : 02 96 92 39 98

## BRETAGNE SUD

## Arzal

**BESNIER NAUTIQUE-MARINARZAL**  
USHIP  
Port de plaisance  
56190 Arzal  
Tél. : 02 97 53 05 50  
marinarzal@uship.fr

## Arzon

**ACCASTILLAGE DIFFUSION ARZON MASSIF MARINE**  
Zone du Redo  
56640 Arzon  
Tél. : 02 97 53 61 94  
ad-lecroesty@accastillage-diffusion.com

**VPC** NAUTILOC

Port du Croesty, 29 quai des voiliers  
56640 Arzon  
Tél. : 02 97 53 76 57  
info@nautiloc.fr

## YACHTING EQUIPEMENT

ZA du Redo  
Port du Croesty  
56640 Arzon  
Téléphone : 02 97 49 46 72  
yachtingequipement@orange.fr

## Audiernne

**COMPTOIR MARITIME DE L'IROISE**  
Quai Jean Jaurès  
29770 Audiernne  
Tél. : 02 98 70 05 37  
peche@iroise.coop

## Auray

**ACCASTILLAGE DIFFUSION AURAY ARMORIQUE DIFFUSION**  
Z.A.C. de Kerfontaine, Pluneret  
56400 Auray  
Tél. : 02 97 24 18 89  
ad-auray@accastillage-diffusion.com

## COMPTOIR DE LA MER

Z.A. de Kerbois  
56400 Auray  
Tél. : 02 97 24 04 97  
cdm.gilles@orange.fr

## Bénodet

**ACCASTILLAGE DE L'ODET**  
Port de plaisance, BP 62  
29950 Bénodet  
Tél. : 02 98 27 91 03  
peche@iroise.coop

## ACCASTILLAGE DIFFUSION BENODET MARINE WEST PORT LA FORET

Port de plaisance  
29950 Bénodet  
Tél. : 02 98 57 26 11  
ad-benodet@adcorner.fr

## Camaret

**COMPTOIR MARITIME DE L'IROISE**  
Quai Thépany  
29570 Camaret  
Tél. : 02 98 27 91 03  
peche@iroise.coop

## Concarneau

**COOPERATIVE MARITIME**  
Rue des Chalutiers, BP 635  
29186 Concarneau  
Tél. : 02 98 97 55 76  
Télécopie : 02 98 50 88 68

## ACCASTILLAGE DIFFUSION CONCARNEAU

CAP 190  
7 avenue du Docteur Pierre Nicolas  
29900 Concarneau  
Tél. : 02 98 64 90 62  
ad-concarneau@accastillage-diffusion.com

## Doëlan

**COOPERATIVE MARITIME**  
Port de Doëlan, Clohars-Carnoët  
29360 Doëlan  
Tél. : 02 98 71 52 87  
Télécopie : 02 98 71 67 12

## Douarnenez

**ACCASTILLAGE DIFFUSION DOUARNENEZ LUMEN S.A.R.L.**  
Place Victor Salez  
Port de plaisance, Tréboul  
29100 Douarnenez  
Tél. : 02 98 74 29 38  
ad-douarnenez@accastillage-diffusion.com

## COMPTOIR MARITIME DE L'IROISE

Terre-plein du Port  
29100 Douarnenez  
Tél. : 02 98 98 24 24  
peche@iroise.coop

## Étel

**COMPTOIR DE LA MER**  
Cours des quais  
56410 Etel  
Tél. : 02 97 55 30 76  
Télécopie : 02 97 55 23 58

## Groix

**COMPTOIR DE LA MER**  
Port Tudy  
56490 Groix  
Tél. : 02 97 86 80 03

## Guilvinec

**COOPERATIVE MARITIME**  
Terre-plein du Port  
29730 Guilvinec  
Tél. : 02 98 58 10 31  
Télécopie : 02 98 58 90 56

## La Forêt-Fouesnant

**VPC** **P.L.F. MARINE**  
Port-La-Forêt  
29940 La Forêt-Fouesnant  
Tél. : 02 98 56 96 04  
contact@pifmarine.fr

## La Trinité-sur-Mer

**VOILERIE LE PORT**  
USHIP  
Cours des quais  
Rue des Frères Kermorvant  
56470 La Trinité-sur-Mer  
Tél. : 02 97 55 72 07  
Télécopie : 02 97 30 12 15

## Lesconil

**COOPERATIVE MARITIME**  
Terre-plein du Port  
29740 Lesconil  
Tél. : 02 98 87 80 36  
Télécopie : 02 98 82 24 12

## Loctudy

**VPC** **COOPERATIVE MARITIME**  
Port de Plaisance, BP 6  
29750 Loctudy  
Tél. : 02 98 87 41 12  
Télécopie : 02 98 87 55 05

## Lorient

**VPC** **A.F. MER**  
USHIP  
Port de Plaisance de Kernevel  
56260 Larmor-Plage  
Tél. : 02 97 65 43 44  
Télécopie : 02 97 65 53 54

## C TO C

USHIP  
2 rue de l'Industrie  
56100 Lorient  
Tél. : 02 97 37 22 35  
lorient@uship.fr

**VPC** COMPTOIR DE LA MER

Rue Benoît Frachon,  
Rond-point de la base sous-marine  
56100 Lorient  
Tél. : 02 97 87 08 63  
cdm.lorient@wanadoo.fr

## COOPERATIVE MARITIME DES PECHEURS ET OSTREICULTEURS DE LORIENT

08 rue Alphonse Rio, CP n°12  
56326 Lorient CEDEX  
Tél. : 02 97 87 20 80  
Télécopie : 02 97 87 20 89

## DEMI-CLÉ

1 boulevard de la compagnie des Indes  
56290 Port-Louis  
Tél. : 09 52 58 16 29  
demicle@free.fr

## DOCKS ET ENTREPOTS MARITIMES DE KEROMAN

93 avenue de La Périère  
56100 Lorient  
Tél. : 02 97 87 14 00  
Télécopie : 02 97 87 14 01

**VPC** NAUTIC TRAINING CONCEPT

5 rue Didier Bestin  
56100 Lorient  
Téléphone : 02 97 82 89 52  
nauticttrainingconcept@gmail.com

## ACCASTILLAGE DIFFUSION LORIENT

**NAVI OUEST**  
Rue Benoît Frachon  
56100 Lorient  
Tél. : 02 97 87 06 91  
ad-lorient@accastillage-diffusion.com

## Plonéour-Lanvern

**COOPERATIVE MARITIME DU PAYS BIGOUDEN**  
Z.A. de Kerganet  
29720 Plonéour-Lanvern  
Tél. : 02 98 82 74 00  
Télécopie : 02 98 82 74 05

## Quiberon

**VPC** **LIBRAIRIE DE PORT-MARIA**  
01 quai de l'Océan  
56170 Quiberon  
Tél. : 02 97 50 01 43  
librairieportmaria@wanadoo.fr

## Quimper

**VPC** **OCEAN DIFFUSION**  
USHIP  
Z.A. de Creac'h Gwen  
Rue du Président Sadate  
29000 Quimper  
Tél. : 02 98 52 22 20  
ocean-diffusion@wanadoo.fr

## Saint-Guénolé-Penmarc'h

**COOPERATIVE MARITIME**  
Terre-plein du port  
29760 Saint-Guénolé-Penmarc'h  
Tél. : 02 98 58 66 24  
Télécopie : 02 98 58 87 56

## Vannes

**COMPTOIR DE LA MER**  
Z.A. Saint-Léonard  
56450 Theix  
Tél. : 02 97 42 40 80  
Télécopie : 02 97 47 63 65

**VPC** VOILERIE LE PORT

USHIP  
Les Deux Moulins  
56880 Ploeren  
Tél. : 02 97 42 54 01  
vannes@uship.fr

## ATLANTIQUE

## Andernos

**COOPERATIVE MARITIME D'AVITAILLEMENT**  
89 boulevard de la République  
33150 Andernos  
Tél. : 05 56 82 00 62  
Télécopie : 05 56 82 00 62

## Anglet

**ANGLLET NAUTIQUE**  
110 bis avenue de l'Adour  
64400 Anglet  
Tél. : 05 59 63 51 91  
Télécopie : 05 59 42 06 19

## Arcachon

**S.N.C. COOPERATIVE MARITIME**  
Comptoir du pêcheur arcachonais  
Quai Goslar, B.P. 13  
33120 Arcachon  
Tél. : 05 56 83 46 60  
Télécopie : 05 56 83 01 76

## Bordeaux

**ACCASTILLAGE DIFFUSION BORDEAUX C.N.S.O.**  
14 rue Suffren  
33300 Bordeaux  
Tél. : 05 56 39 03 90  
ad-bordeaux@accastillage-diffusion.com

**VPC** CORDERIE VOILERIE DE L'ATLANTIQUE

USHIP  
271 boulevard Alfred Daney  
33300 Bordeaux  
Tél. : 05 56 43 19 61  
cva-uship@wanadoo.fr

## POINTS DE VENTE AGRÉÉS PAR LE SHOM

### Ciboure

#### **VPC** LE COMPTOIR DU PECHEUR

Port de Laraldenia  
64500 Ciboure  
Tél. : 05 59 47 13 54  
Télécopie : 05 59 47 12 81

### Grand-Piquey

#### **COOPERATIVE MARITIME D'AVITAILLEMENT**

54 Route de Bordeaux  
33950 Lége-Cap Ferret  
Tél. : 05 56 60 51 08  
Télécopie : 05 56 60 51 08

### Gujan-Mestras

#### **COOPERATIVE MARITIME D'AVITAILLEMENT**

01 rue de l'Yser  
33470 Gujan-Mestras  
Tél. : 05 56 66 41 90  
Télécopie : 05 56 66 41 90

### Hendaye

#### **COMPTOIR MARITIME BASQUE**

Quai de la Floride  
64700 Hendaye  
Tél. : 05 59 20 22 14  
Télécopie : 05 59 20 56 27

### La Rochelle

#### **VPC** ATLANTIC LOISIRS

Z.A. Port des Minimes, BP 3258  
17032 La Rochelle CEDEX  
Tél. : 05 46 44 21 35  
[commercial@atlantic-loisirs.com](mailto:commercial@atlantic-loisirs.com)

#### **COMPTOIR DES PECHEURS SARDINIERS**

Port de pêche de Chef de Baie  
Quai du Coureau  
17045 La Rochelle CEDEX 01  
Tél. : 05 46 41 31 66  
Télécopie : 05 46 41 68 20

#### **VPC** ACCASTILLAGE DIFFUSION LA ROCHELLE

**MARE MAGNUM**  
Quai Marillac  
17000 La Rochelle  
Tél. : 05 46 45 49 49  
[ad-larochelle@accastillage-diffusion.com](mailto:ad-larochelle@accastillage-diffusion.com)

#### **VPC** NAVIGATLANTIQUE

Z.A. Port des Minimes  
17000 La Rochelle  
Tél. : 05 46 44 53 77  
[navigatlantique@yahoo.fr](mailto:navigatlantique@yahoo.fr)

### La Teste de Buch

#### **COOPERATIVE MARITIME D'AVITAILLEMENT**

Jetée Ouest, Port Ostréicole  
33260 La Teste de Buch  
Tél. : 05 56 54 67 66  
Télécopie : 05 56 54 67 66

#### **ACCASTILLAGE DIFFUSION LA TESTE DE BUCH**

#### **COMPTOIR NAUTIQUE ARCACHONNAIS**

Port ostréicole de La Teste  
1 boulevard de Curepipe  
33260 La Teste de Buch  
Tél. : 09 66 96 90 29  
[ad-lateste@accastillage-diffusion.com](mailto:ad-lateste@accastillage-diffusion.com)

### La Turballe

#### **VPC** COOPERATIVE MARITIME TURBALLAISE

02 quai Saint-Jacques, BP 71020  
44420 La Turballe  
Tél. : 02 40 62 80 05  
Télécopie : 02 40 23 33 08

### Les Sables-d'Olonne

#### **COOPERATIVE MARITIME DE VENDEE**

Quai de la Cabaude  
85100 Les Sables-d'Olonne  
Tél. : 02 51 21 03 58  
Télécopie : 02 51 21 37 20

#### **COMPTOIR DE LA MER**

2 rue des Gréeurs  
85100 Les Sables-d'Olonne  
Tél. : 02 51 96 96 52  
Télécopie : 02 51 23 81 86

#### **ACCASTILLAGE DIFFUSION LES SABLES D'OLONNE**

#### **MASSIF MARINE**

Port Olona  
85100 Les Sables-d'Olonne  
Tél. : 02 51 32 30 24  
[ad-sablesdolonne@accastillage-diffusion.com](mailto:ad-sablesdolonne@accastillage-diffusion.com)

#### **VPC** SABLAISE NAUTIQUE

BIG SHIP  
Port Olona, BP 158  
85104 Les Sables-d'Olonne CEDEX  
Tél. : 02 51 32 62 16  
[sablaise.nautique@wanadoo.fr](mailto:sablaise.nautique@wanadoo.fr)

### Nantes

#### **VPC** ACCASTILLAGE DIFFUSION NANTES

#### **NANTES ACCASTILLAGE**

Porte de Sautron, périphérique ouest  
Avenue des Lions  
44800 Saint-Herblain  
Tél. : 02 40 63 10 12  
[ad-nantes@accastillage-diffusion.com](mailto:ad-nantes@accastillage-diffusion.com)

#### **VPC** PRO SHIP S.A.

8 rue du chêne Lassée  
44815 Saint-Herblain  
Tél. : 02 40 12 04 44  
[magasin@proship.fr](http://magasin@proship.fr)

### Noirmoutier-en-l'Île

#### **VPC** VOILERIE BURGAUD

USHIP  
17 quai Cassard  
85330 Noirmoutier-en-l'Île  
Tél. : 02 51 39 12 66  
Télécopie : 02 51 39 56 93

### Pornic

#### **COMPTOIR DE LA MER DE PORNIC**

4 rue du traité de Paris  
ZAC des Terres Jarrées 2  
44210 Pornic  
Tél. : 02 40 82 01 95  
[peche.coop.pornic@orange.fr](mailto:peche.coop.pornic@orange.fr)

### Royan

#### **VPC** ACCASTILLAGE DIFFUSION ROYAN

**ROYAN VOILERIE**  
3 Voutes du Port  
17200 Royan  
Tél. : 05 46 38 36 95  
[ad-royan@accastillage-diffusion.com](mailto:ad-royan@accastillage-diffusion.com)

### Saint-Gilles-Croix-de-Vie

#### **VPC** COOPERATIVE MARITIME

Quai Marcel Bernard  
85800 Saint-Gilles-Croix-de-Vie  
Tél. : 02 51 55 31 39  
[info@coop85.fr](mailto:info@coop85.fr)

#### **ACCASTILLAGE DIFFUSION SAINT-GILLES-CROIX-DE-VIE**

#### **MASSIF MARINE**

Parc d'activités du Soleil levant  
85800 Saint-Gilles-Croix-de-Vie  
Tél. : 02 51 55 42 07  
[ad-stgillescroix@accastillage-diffusion.com](mailto:ad-stgillescroix@accastillage-diffusion.com)

### Saint-Nazaire

#### **VPC** LE COMPTOIR DU PECHEUR

04 boulevard René Coty  
44600 Saint-Nazaire  
Tél. : 02 40 22 21 71  
Télécopie : 02 40 66 10 05

### Saint-Pierre-d'Oléron

#### **ACCASTILLAGE DIFFUSION SAINT-PIERRE-D'OLERON**

#### **MARINE OLERON B**

Chantiers navals de la Perrotine  
17310 Saint-Pierre-d'Oléron  
Tél. : 05 46 47 01 36  
[marine.oleron@orange.fr](mailto:marine.oleron@orange.fr)

## GOLFE DU LION

### Canet-plage

#### **VPC** ACCASTILLAGE DIFFUSION LE CANET

#### **C2 MARINE**

Zone technique du Port  
66140 Canet-plage  
Tél. : 04 68 80 60 66  
[ad-canet@accastillage-diffusion.com](mailto:ad-canet@accastillage-diffusion.com)

### Cap d'Agde

#### **ACCASTILLAGE DIFFUSION CAP D'AGDE**

#### **LE GRAND LARGE**

Zone technique du Port  
34300 Cap d'Agde  
Tél. : 04 67 26 79 53  
[ad-capdagde@accastillage-diffusion.com](mailto:ad-capdagde@accastillage-diffusion.com)

#### **NAVICAP SERVICE**

USHIP  
Zone technique du Port  
34300 Cap d'Agde  
Tél. : 04 67 26 21 35  
[navicap-uship@wanadoo.fr](mailto:navicap-uship@wanadoo.fr)

### Gruissan

#### **ACCASTILLAGE DIFFUSION GRIUSSAN**

#### **TOUT POUR LE BATEAU**

Zone technique du port  
11430 Gruissan  
Tél. : 04 68 43 15 81  
[ad-gruissan@accastillage-diffusion.com](mailto:ad-gruissan@accastillage-diffusion.com)

### La Grande Motte

#### **VPC** LIBRAIRIE MARITIME «L'EAU BLEUE»

161 Allée du Green  
Les Maisons du Golf N°10  
BP 35  
34280 LA GRANDE MOTTE  
Tél. : 04 67 56 70 23  
[contact@eoubleue.com](mailto:contact@eoubleue.com)

#### **ACCASTILLAGE DIFFUSION LA GRANDE MOTTE**

#### **CHEMINS D'OCEANS**

64 rue de l'Industrie  
34280 La Grande Motte  
Tél. : 04 67 58 58 96  
[ad-lagrandemotte@accastillage-diffusion.com](mailto:ad-lagrandemotte@accastillage-diffusion.com)

### Le Grau du Roi

#### **VPC** SUN MARINE

USHIP  
S.A.R.L. G.M.2  
Zone technique n° 2,  
Port-Camargue  
30240 Le Grau du Roi  
Tél. : 04 66 51 49 40  
Télécopie : 04 66 53 22 04

### Marseille

#### **VPC** LIBRAIRIE MARITIME LA CARDINALE

26 quai de Rive Neuve  
13007 Marseille  
Tél. : 04 91 54 79 40  
[contact@acardinale.com](mailto:contact@acardinale.com)

#### **VPC** ACCASTILLAGE DIFFUSION MARSEILLE

173 rue Sainte  
13007 Marseille  
Tél. : 04 91 54 02 03  
[ad-marseille@accastillage-diffusion.com](mailto:ad-marseille@accastillage-diffusion.com)

#### **VPC** ACCASTILLAGE DIFFUSION MARSEILLE L'ESTAQUE

#### **SERVAUX S.A.S**

710 Chemin du Littoral  
13016 Marseille  
Tél. : 04 91 46 60 99  
[ad-estaque@accastillage-diffusion.com](mailto:ad-estaque@accastillage-diffusion.com)

#### **VPC** LJB

38 rue du Coq  
BP 8002  
13191 Marseille CEDEX 20  
Tél. : 04 91 05 89 11  
Télécopie : 04 30 65 08 31

#### **SAMBRONI ET CIE**

Bd bassins de radoub forme 5 et 6  
13002 Marseille  
Tél. : 04 91 91 74 00  
Télécopie : 04 91 91 74 58

### Martigues

#### **VPC** ACCASTILLAGE DIFFUSION MARTIGUES

**AZUR MARINE 13**  
Ecopolis sud, 03 rue Chappée  
13500 Martigues  
Tél. : 04 42 81 13 14  
[ad-martigues@accastillage-diffusion.com](mailto:ad-martigues@accastillage-diffusion.com)

#### **VPC** TECHNIC/MARINE

Big Ship  
Z.I. Ecopolis, 09 rue F. Sauvage  
13501 Martigues CEDEX  
Tél. : 04 42 43 16 10  
[contact@technic-marine.com](mailto:contact@technic-marine.com)

### Port-Camargue

#### **ACCASTILLAGE DIFFUSION PORT-CAMARGUE**

**S.P.I.**  
Zone technique n°1  
30240 Port-Camargue  
Tél. : 04 66 51 52 52  
[ad-portcamargue@accastillage-diffusion.com](mailto:ad-portcamargue@accastillage-diffusion.com)

### Port-Leucate

#### **ACCASTILLAGE DIFFUSION LEUCATE**

#### **ALICEANE MARINE PORT-LEUCATE**

210 Place de l'Entrée  
Zone technique du port  
11370 Port-Leucate  
Tél. : 04 68 41 07 12  
[ad-portleucate@accastillage-diffusion.com](mailto:ad-portleucate@accastillage-diffusion.com)

### Port-Saint-Louis-du-Rhône

#### **ACCASTILLAGE DIFFUSION PORT-SAINT-LOUIS-DU-RHONE**

#### **THE WIND SHIP**

Avenue de la 1<sup>re</sup> DFL  
Port à sec Navy Services  
13230 Port-Saint-Louis-du-Rhône  
Tél. : 06 89 80 96 35  
[ad-portstlouis@accastillage-diffusion.com](mailto:ad-portstlouis@accastillage-diffusion.com)

### Sète

#### **ACCASTILLAGE DIFFUSION SETE**

#### **MARINE SETE SERVICES**

1205 quai des Moulins  
34200 Sète  
Tél. : 04 67 48 05 55  
[ad-sete@accastillage-diffusion.com](mailto:ad-sete@accastillage-diffusion.com)

## CÔTE D'AZUR

### Antibes

#### **VPC** ANTIBES SHIP SERVICE

12-16 bis boulevard d'Aguillon  
06600 Antibes  
Tél. : 04 93 34 68 00  
Télécopie : 04 93 34 53 95

#### **VPC** RIVIERA CHARTS

**Adm** Galerie du Port, 11 rue Fontvieille  
06600 Antibes  
Tél. : 04 93 34 45 66  
[sales@rivieracharts.com](mailto:sales@rivieracharts.com)

### Bandol

#### **ACCASTILLAGE DIFFUSION BANDOL**

#### **LOCASAIL**

27 Corniche Bonaparte  
83150 Bandol  
Tél. : 04 94 29 16 66  
[ad-bandol@adcorner.fr](mailto:ad-bandol@adcorner.fr)

### Beaulieu-sur-Mer

#### **VPC** AQUA MARINE YACHT

USHIP  
Port de plaisance  
06310 Beaulieu-sur-Mer  
Tél. : 04 93 01 09 34  
[aquamarineyachts@orange.fr](mailto:aquamarineyachts@orange.fr)

### Bormes-les-Mimosas

#### **ACCASTILLAGE DIFFUSION BORMES LES MIMOSAS**

#### **ESPACE POWER**

300 rue des Rapugues  
83230 Bormes-les-Mimosas  
Tél. : 04 94 71 13 55  
[ad-bormes@accastillage-diffusion.com](mailto:ad-bormes@accastillage-diffusion.com)

### Cannes

#### **ROMEO MARINE**

19 quai Saint-Pierre  
06400 Cannes  
Tél. : 04 93 39 11 90  
Télécopie : 04 93 68 98 10

### Cogolin

#### **VPC** LIBRAIRIE MARITIME L'ALIDADE

La Galiote, route de la plage,  
Marines de Cogolin  
83310 Cogolin  
Tél. : 04 94 53 94 90  
[lalidade@wanadoo.fr](mailto:lalidade@wanadoo.fr)

### Fréjus

#### **VPC** ACCASTILLAGE DIFFUSION FREJUS

#### **MASSIF MARINE IMPORT COTE D'AZUR**

Zone Technique, Port-Fréjus  
83600 Fréjus  
Tél. : 04 94 52 21 46  
[ad-frejus@accastillage-diffusion.com](mailto:ad-frejus@accastillage-diffusion.com)

### Golfe Juan

#### **ACCASTILLAGE DIFFUSION GOLFE JUAN**

#### **RODRIGUEZ YACHTS S.A.S.**

100 Avenue des frères Roustan  
06220 Golfe Juan  
Tél. : 09 67 24 91 64  
[ad-golfe-juan@accastillage-diffusion.com](mailto:ad-golfe-juan@accastillage-diffusion.com)

### Hyères

#### **ACCASTILLAGE DIFFUSION HYERES**

#### **EURO VOILES S.A.**

2315 avenue de l'aéroport, Hyères Port  
83400 Hyères  
Tél. : 04 94 12 52 47  
[ad-hyeres@accastillage-diffusion.com](mailto:ad-hyeres@accastillage-diffusion.com)

#### **MARE NOSTRUM**

Village Saint-Pierre  
17 avenue du Dr Robin  
83400 Hyères-Port  
Tél. : 04 94 38 96 96  
Télécopie : 04 94 38 33 76

#### **VOILERIE RUSSO**

USHIP  
Somat S.A.  
63 avenue du Dr Robin, Le Port  
83400 Hyères  
Tél. : 04 94 57 71 01  
[didier@voilesrusso.com](mailto:didier@voilesrusso.com)

### La Seyne-sur-Mer

#### **VPC** QUO VADIS

USHIP  
Espace Joseph Grimaud, BP 34,  
Tamaris-sur-Mer  
83504 La Seyne-sur-Mer CEDEX  
Tél. : 04 94 57 71 01  
[fabrice.marcus@quovadis.pro](mailto:fabrice.marcus@quovadis.pro)

### Le Lavandou

#### **ACCASTILLAGE DIFFUSION LE LAVANDOU**

#### **ACCASTILLAGE BOAT SHIP**

Zone de carénage, Môle est  
Nouveau Port  
83980 Le Lavandou  
Tél. : 04 94 05 78 36  
[ad-lavandou@accastillage-diffusion.com](mailto:ad-lavandou@accastillage-diffusion.com)

### Les Embiez Six-Fours

#### **ACCASTILLAGE DIFFUSION**

## POINTS DE VENTE AGRÉÉS PAR LE SHOM

## Paris

**VPC** **AU VIEUX CAMPEUR**  
48 rue des Ecoles  
75005 Paris  
Tél. : 01 53 10 48 48  
Télécopie : 01 46 34 14 16

**VPC** **LIBRAIRIE MARITIME OUTREMER**  
26 rue Jacob  
75006 Paris  
Tél. : 01 42 34 96 69  
librairieoutremer@wanadoo.fr

**VPC** **NAUTI-STORE**  
30 Avenue de la Grande Armée  
75017 Paris  
Tél. : 01 44 09 04 48  
nautistore1976@gmail.com

**L'EAU ET LES REVES**  
Quai de l'Oise  
75019 Paris  
Tél. : 01 42 05 99 70  
contact@penichelibrairie.com

## INTÉRIEUR

## Le Bourget du Lac

**ACCASTILLAGE DIFFUSION LE BOURGET DRIVET BATEAU**  
Route du Lac, BP 40  
73372 Le Bourget du Lac  
Tél. : 04 79 25 01 78  
ad-lebourget@accastillage-diffusion.com

## Lyon

**VPC** **RACONTE-MOI LA TERRE**  
14 avenue du Plat  
69002 Lyon  
Tél. : 04 78 92 60 22  
Télécopie : 04 78 92 60 21

**VPC** **BIBLIONAUTIQUE**  
34 rue Cuvier  
69006 Lyon  
Tél. : 04 27 11 66 62  
contact@biblionautique.com

**VPC** **ACCASTILLAGE DIFFUSION LYON MEYZIEU S.G. MARINE**  
21 rue Jean Jaurès  
69330 Meyzieu  
Tél. : 04 78 90 12 49  
ad-stpierre@accastillage-diffusion.com

## Mesnil Saint-Père

**VPC** **ACCASTILLAGE DIFFUSION MESNIL SAINT PERE NAUTIC EVASION**  
Lac de la Forêt d'Orient  
10 140 Mesnil Saint-Père  
Tél. : 03 25 41 28 87  
ad-mesnilstpere@accastillage-diffusion.com

## Messery

**ACCASTILLAGE DIFFUSION MESSERY LEMAN PLAISANCE**  
62 route de la Pointe Messery  
74 140 Messery  
Tél. : 04 50 94 73 07  
ad-laclemah@accastillage-diffusion.com

## Metz

**VPC** **ACCASTILLAGE DIFFUSION METZ LORRAINE NAUTISME**  
02 rue des alliés  
57050 Metz  
Tél. : 03 87 32 21 22  
info@lorraine-nautisme.fr

## Rennes

**VPC** **ARIANE - LIBRAIRIE DU VOYAGE**  
20 rue du Capitaine Alfred Dreyfus  
35000 Rennes  
Tél. : 02 99 79 68 47  
pascal@librairie-voyage.com

**ACCASTILLAGE DIFFUSION RENNES R MARINE**  
4 Route de Saint-Malo  
35520 La Mézière  
Tél. : 02 99 69 37 44  
ad-rennes@adcorner.fr

## Strasbourg

**VPC** **ACCASTILLAGE DIFFUSION STRASBOURG**  
02 rue de Boulogne, Port sud  
67100 Strasbourg  
Tél. : 03 88 41 02 41  
ad-strasbourg@accastillage-diffusion.com

## Toulouse

**ACCASTILLAGE DIFFUSION TOULOUSE**  
14 rue Hermes, Batiment Marine  
Parc Technologique du Canal  
31 520 Ramonville Saint-Agne  
Tél. : 05 61 73 86 11  
ad-toulouse@accastillage-diffusion.com

## Vogllans

**ACCASTILLAGE DIFFUSION VOGLANS MARINE PRO SERVICES S.A.R.L.**  
127 rue de la Plaine  
73420 Vogllans  
Tél. : 04 79 88 52 96  
marineproservice@orange.fr

## DÉPARTEMENTS ET COLLECTIVITÉS FRANÇAISES D'OUTRE-MER

## GUADELOUPE

## Baie Mahault

**WINDY WAVE CARAÏBES**  
Route du Camp Dugommier  
La Jaille  
97122 Baie Mahault  
Tél. : 05 90 26 20 20  
Télécopie : 05 90 32 48 70

## Gourbeyre

**CARAIBE GREEMENT**  
«ANTILLES YACHTING SERVICES»  
Résidence Beaugard  
Marina de Rivière Sens  
97113 Gourbeyre  
Tél. : 05 90 94 54 86  
carabegreemnt@hotmail.com

## Pointe-à-Pitre

**CARAIBE GREEMENT**  
Porte de la Marina  
97110 Pointe-à-Pitre  
Tél. : 05 90 90 82 01  
Télécopie : 05 90 90 97 50

**ELECTRO NAUTIC S.A.**  
23 rue Raspaill, BP 385  
97162 Pointe-à-Pitre  
Tél. : 05 90 21 36 77  
Télécopie : 05 90 90 24 01

**KARUKERA MARINE**  
Marina Bas du Fort  
97110 Pointe-à-Pitre  
Tél. : 05 90 90 90 96  
karukera.marine@wanadoo.fr

## MARTINIQUE

## Fort-de-France

**SEA SERVICE**  
109 rue Ernest Deproge  
97200 Fort-de-France  
Tél. : 05 96 70 26 69  
seaservices972@orange.fr

## Le Lamantin

**LIBRAIRIE ANTILLAISE**  
Z.I. La Lézarde, BP 322  
97287 Le Lamentin CEDEX 02  
Tél. : 05 96 51 71 71  
Télécopie : 05 96 51 71 15

**MER & SPORT**  
ZI Jambette  
97232 Le Lamentin  
info@mer-et-sport.com

## NOUVELLE-CALÉDONIE

## Nouméa

**AS DE TREFLE - PENTECOST**  
202 rue Gervolino Magenta,  
BP 3493  
98846 Nouméa CEDEX  
Tél. : (687) 28 88 82  
lib.pentecost@canl.nc

**VPC** **MARINE CORAIL**  
26 rue du Général Mangin, BP 848  
98845 Nouméa  
Tél. : (687) 27 58 48  
Télécopie : (687) 27 68 43

**ACCASTILLAGE DIFFUSION NOUMEA SPEED MARINE**  
Lot n°6  
9 Rue du Capitaine Bois  
98800 Nouméa  
Tél. : (687) 75 21 81  
achat@speedmarine.nc

## RÉUNION

## Le Port

**UNIMAR**  
12 rue de la République  
97420 Le Port  
Tél. : 02 62 42 09 45  
Télécopie : 02 62 43 32 50

**ACCASTILLAGE DIFFUSION LA REUNION MECA NAUTILE**  
Darse de plaisance de la Pointe des Galets  
97420 Le Port  
Tél. : 02 62 22 50 26  
mecanautile@yahoo.fr

## SAINT-MARTIN

## Saint-Martin

**BUDGET MARINE**  
Sandy Ground bridge,  
Rue Lady Fish  
97150 Saint-Martin  
Tél. : 00 590 590 290 860  
lie@budgetmarine.com

## SAINT-PIERRE-ET-MIQUELON

## Saint-Pierre

**YACHT CLUB SAINT-PIERRE**  
Quai Eric Tabarly, BP 1241  
97500 Saint-Pierre  
Tél. : (508) 41 47 36  
emvsp@cheznoo.net

**ACCASTILLAGE DIFFUSION SAINT-PIERRE-ET-MIQUELON QM SPEG**  
4 rue du Commerce  
97500 Saint-Pierre  
Tél. : (508) 41 03 10  
francois@hardysas.com

## TAHITI

## Papeete

**VPC** **KLIMA LIBRAIRIE**  
13 place Notre-Dame, BP 31  
98713 Papeete  
Tél. : (689) 42 00 63  
klima@mail.pf

**VPC** **NAUTI-SPORT/TAHITI SPORT S.A.**  
Fare Ute, BP 62  
98713 Papeete  
Tél. : (689) 50 59 59  
dep.vente@nautisport.pf

## ÉTRANGER

## AFRIQUE DU SUD

## Cape Town

**TRISTAN EXPORT (PTY)**  
7 Woodlands Road  
Woodstock - Cape Town  
Tél. : (00 27) 21 448 4886  
info@tristanexport.za

## ALLEMAGNE

## Hambourg

**Adm** **HANSE NAUTIC GMBH**  
Bade & Hornig, Eckardt & Messtorff  
Herrengaben 31  
D-20459 Hambourg  
Tél. : (00 49) 40-374842-0  
info@hansenautic.com

## BELGIQUE

## Antwerpen

**VPC** **BOGERD-MARTIN NV**  
**Adm** Oude Leeuwenrui 37  
2000 Antwerpen  
Tél. : (00 32) 3 213 41 70  
sales@martin.be

## Nieuwpoort

**ACCASTILLAGE DIFFUSION NIEUWPORT CAB MARINE**  
Watersportlaan 15  
B-8620 Nieuwpoort  
Tél. : (00 32) 58 58 58 00  
ad-nieuwpoort@accastillage-diffusion.com

## CANADA

## Montréal

**Adm** **MARINE PRESSE DU CANADA**  
640 Saint-Paul Ouest, Suite 300  
Montréal "QC" H3C 1L9  
Tél. : (001) 514 866 8342  
Télécopie : (001) 514 866 9050

## CONGO

## Pointe Noire

**SAM CONGO S.A.**  
Daron Shiphandler  
BP 95  
Pointe Noire (Congo)  
Tél. : (00 242) 05 535 62 42  
sam-cg-pnr@daron-shiphandler.com

## DJIBOUTI

## Djibouti

**TECHNO-PRO**  
BP 2662  
Djibouti  
Tél. : (00 253) 35 40 41  
stanias.vimar@gmail.com

## ESPAGNE

## Algesiras

**ACCASTILLAGE DIFFUSION ALGESIRAS GREENLAND SEA**  
Varadero puerto deportivo Alcaidesa  
Av. Principe de Asturias local 15  
11300 La Linea de la Concepcion  
Tél. : (00 34) 620 908 258  
ad-algeciras@accastillage-diffusion.es

## Altea

**ACCASTILLAGE DIFFUSION ALTEA TRESNAUTIC**  
Puerto Deportivo Marina Greenwich  
Edificio Timonel, local 74  
03599 Altea  
Tél. : (00 34) 96 688 87 15  
ad-altea@accastillage-diffusion.es

## Barcelone

**ACCASTILLAGE DIFFUSION BARCELONE MERCANAUTICA**  
C/Parc 3  
08002 Barcelone  
Tél. : (00 34) 93 31 70 213  
ad-barcelona@accastillage-diffusion.es

## Benalmadena

**ACCASTILLAGE DIFFUSION BENAMALDENA INONAUTICA**  
Calle La Fragata, EDF Darsena de Levante, local A12  
Puerto Deportivo de Benalmadena  
29630 Benalmadena  
Tél. : (00 34) 952 444 483  
ad-benamaldena@accastillage-diffusion.es

## Castelldefels

**ACCASTILLAGE DIFFUSION CASTELLDEFELS CATAMARAN CENTER**  
Puerto Deportivo de Port Ginesta  
Local 324  
08860 Castelldefels - Port Ginesta  
Tél. : (00 34) 93 66 43 989  
ad-castelldefels@accastillage-diffusion.es

## Denia

**ACCASTILLAGE DIFFUSION DENIA VIATEC**  
Calle Joan Fuster 2C Bajo  
03700 Denia  
Tél. : (00 34) 96 57 84 501  
ad-denia@accastillage-diffusion.es

**ACCASTILLAGE DIFFUSION DENIA EL PORTET VIATEC**  
Centro Nautico Marina El Portet  
Moll de la Pansa s/n – Local n°5  
03700 Denia  
Tél. : (00 34) 692 551 053  
ad-denia@adcorner.es

## Empuriabrava

**ACCASTILLAGE DIFFUSION EMPURIA BRAVA NAUTIDECO**  
Carrer poblat Tipic-Gregal  
17487 Empuriabrava  
Tél. : (00 34) 962 09 11 03  
ad-empuriabrava@accastillage-diffusion.es

## Fuengirola

**ACCASTILLAGE DIFFUSION FUENGIROLA PINTURAS ANDALUCIA**  
Puerto deportivo de Fuengirola local 36  
29640 Fuengirola  
Tél. : (00 34) 952 583 394  
ad-fuengirola@adcorner.es

## Getxo

**ACCASTILLAGE DIFFUSION GETXO OCINAV**  
Puerto Deportivo de Getxo  
Area Tecnica, Pabellon B1  
48990 Getxo  
Tél. : (00 34) 94 49 14 002  
ad-getxo@accastillage-diffusion.es

## Hondarribia

**ACCASTILLAGE DIFFUSION HONDARRIBIA NAUTICA Y SERVICIO ALTAIR**  
Puerto Deportivo Hondarribia  
C/Minatera Edificio 2 local 1  
20280 Hondarribia  
Tél. : (00 34) 943 941 011  
ad-hondarribia@accastillage-diffusion.com

## Ibiza

**ACCASTILLAGE DIFFUSION IBIZA NAUTICSHOP**  
C/Madrid, 2 Edif Faro, local 6-7  
07820 Sant Antoni de Portmany Ibiza  
Tél. : (00 34) 907 502 831  
ad-ibiza@accastillage-diffusion.es

## Javea

**ACCASTILLAGE DIFFUSION JAVEA VIATEC**  
Club Nautico, Muelle Norte s/n  
03730 Javea  
Tél. : (00 34) 965 794 811  
ad-javea@accastillage-diffusion.es

## La Manga

**ACCASTILLAGE DIFFUSION LA MANGA ACCASTILLAJE LA MANGA**  
Cornisa de Poniente, Local 8B  
Puerto Thomas Maestre  
39380 La Manga  
Tél. : (00 34) 96 81 40 732  
ad-lamanga@adcorner.es

## Lanzarote

**ACCASTILLAGE DIFFUSION LANZAROTE SEA HORSES ACTIVIDADES NAUTICAS**  
Puerto deportivo Marina Rubicon  
C/ Berrugo2, local 78B  
35580 Yaiza Lanzarote  
Tél. : (00 34) 928 51 89 95  
ad-lanzarote@accastillage-diffusion.es

## Madrid

**VPC** **NAUTICA ROBINSON S.L**  
C/Santo Tomé,6  
28004 Madrid  
Tél. : (00 34) 91 02 42 807  
marinero@nauticarobinson.com

## ACCASTILLAGE DIFFUSION MADRID ALAIRO

Calle de Dublin n°11  
Poligono Europolis  
Las Rozas de Madrid  
28703 Madrid  
Tél. : (00 34) 91 65 92 817  
ad-madrid@accastillage-diffusion.es

## Mataro

**ACCASTILLAGE DIFFUSION MATARO NAUTINTEGRAL**  
Carretera n°2, km 641,9  
08349 Carrera de Mar  
Tél. : (00 34) 937 552 124  
ad-mataro@accastillage-diffusion.es

## Palma de Mallorca

**ACCASTILLAGE DIFFUSION PALMA DE MALLORCA MERCANAUTICA**  
Paseo marítimo 38  
07014 Palma de Mallorca  
Tél. : (00 34) 97 12 81 011  
ad-palma@accastillage-diffusion.es

## Puerto Adriano

**ACCASTILLAGE DIFFUSION PUERTO ADRIANO MERCANAUTIC ACASTILLAGE**  
Varadero local 4  
07180 Puerto Adriano  
Tél. : (00 34) 971 232 256  
ad-puertoadriano@adcorner.es

## Rosas

**ACCASTILLAGE DIFFUSION ROSAS NAUTIDECO ROSES**  
Avenida Rhodas n°15-17  
17480 Rosas  
Tél. : (00 34) 97 22 56 510  
ad-rosas@accastillage-diffusion.es

## POINTS DE VENTE AGRÉÉS PAR LE SHOM

## Sant Carles de la Rapita

**ACCASTILLAGE DIFFUSION SANT CARLES DE LA RAPITA LUBY RACE GROUP**  
Av. Les Alfacs  
Les Gavines Boulevard, local 19  
43540 Sant Carles de la Rapita  
Tél. : (00 34) 971 745 977  
ad-sancarlos@adcorner.es

## Sada

**ACCASTILLAGE DIFFUSION SADA MARINA VARADERO**  
Puerto deportivo de Sada Parcela B2 - 10  
15160 Sada (La Coruna)  
Tél. : (00 34) 981 622 998  
ad-sada@adcorner.es

## Sanxenxo

**ACCASTILLAGE DIFFUSION SANXENXO EOLO**  
Puerto Juan Caros, 1  
36960 Sanxenxo  
Tél. : (00 34) 629 411 383  
ad-sanxenxo@accastillage-diffusion.es

## Torrevieja

**ACCASTILLAGE DIFFUSION TORREVIEJA NAUTISHOP**  
Puerto Deportivo Marina Internacional  
Fase V, local 7  
03180 Torrevieja  
Tél. : (00 34) 96 67 04 425  
ad-torrevieja@accastillage-diffusion.es

## Valence

**ACCASTILLAGE DIFFUSION VALENCE TECDEMAR PROMOTORA NAVAL**  
Real Club Nautico de Valencia,  
Local 1 & 2  
46024 Valence  
Tél. : (00 34) 96 36 73 917  
ad-valencia@accastillage-diffusion.es

**ACCASTILLAGE DIFFUSION VALENCE TECDEMAR PROMOTORA NAVAL**  
Marina Real Juan Carlos 1, Base 6, Equipo Nuevo Zelanda  
46024 Valence  
Tél. : (00 34) 96 36 73 917  
ad-valencia@accastillage-diffusion.es

## Vilanova

**ACCASTILLAGE DIFFUSION VILANOVA RUMBO LIBRE SCP**  
Fassina n° 7, local DCHA  
08800 Vilanova I La Geltru  
Tél. : (00 34) 93 81 00 931  
ad-vilanova@accastillage-diffusion.es

## Villajoyosa

**ACCASTILLAGE DIFFUSION VILLAJYOYOSA MANTEN YACHT**  
Av. del puerto, Club nautico de Villajoyosa  
03570 Villajoyosa  
Tél. : (00 34) 965 893 174  
ad-villajoyosa@adcorner.es

## GABON

## Port-Gentil

**SAM GABON S.A.**  
Daron Shiphandler  
BP 404  
Port-Gentil  
Tél. : (00 241) 55 28 60  
Sam-ga-pog@daron-shiphandler.com

## GRANDE BRETAGNE

## London

**VPC** **STANFORDS MARITIME BOOKS & CHARTS**  
**Adm**  
12-14 Long Acre - Covent Garden  
London, WCE 9LP  
Tél. : (00 44) 207 759 7150  
maritime@stanfords.co.uk

## ITALIE

## Cagliari

**ACCASTILLAGE DIFFUSION CAGLIARI BRICOPIU SRL**  
Via Calamattia, 23  
09134 Cagliari  
Tél. : (00 39) 070 229 015  
sestu@cfadda.com

## Carbonia

**ACCASTILLAGE DIFFUSION CARBONIA PIANETA BRICO SRL**  
Via Nazionale s/n  
09013 Carbonia  
Tél. : (00 39) 078 164 430  
carbonia@cfadda.com

## Fiumicino

**ACCASTILLAGE DIFFUSION FIUMICINO FIAD ASSISTENZA NAUTICA**  
Via Monte Cadria, 45  
00054 Fiumicino  
Tél. : (00 39) 066 581 360  
fiadassistenzanautica@gmail.com

## Imperia

**ACCASTILLAGE DIFFUSION IMPERIA M&M MARINE STORE**  
Lungomare Vespucci, 38  
18100 Imperia Oneglia  
Tél. : (00 39) 183 309 944  
m.marinestore@gmail.com

## Lavagna

**ACCASTILLAGE DIFFUSION LAVAGNA NAUTICA DISCOUNT**  
Via Dei Devoto, 176/190  
16033 Lavagna  
Tél. : (00 39) 018 536 4525  
info@nauticadiscount.com

## Livorno

**ACCASTILLAGE DIFFUSION LIVORNO MARINE STORE CHANDLERY**  
Piazza Giovine Italia, 5  
57126 Livorno  
Tél. : (00 39) 058 609 0551  
alice@marinestore.it

## Manerba del Garda

**ACCASTILLAGE DIFFUSION MANERBA DEL GARDA PODAVINI DI MAFFIZZOLI FRANCA**  
Via Valtinesi, 33  
25080 Manerba del Garda  
Tél. : (00 39) 365 551 290  
info@podavini.com

## Marina di Ravenna

**ACCASTILLAGE DIFFUSION MARINA DI RAVENNA VERNICI MARINE**  
Via Marinara, 123  
48100 Marina di Ravenna  
Tél. : (00 39) 0544 538 077  
negozi@vernicimarine.it

## Milano

**VPC** **LA LIBRERIA DEL MARE**  
Di Piera Casari e C. s.a.s.  
Via Dei Bossi, 8  
20121 Milano  
Tél. : (00 39) 0286 464426  
info@librenadelmare.it

## Muggia

**ACCASTILLAGE DIFFUSION MUGGIA PORTO SAN ROCCO MARINA RESORT**  
Strada per Lazzaretto, 2  
34015 Muggia  
Tél. : (00 39) 040 274 367  
negozi@portosanrocco.it

## Palermo

**ACCASTILLAGE DIFFUSION PALERMO SAILING ITALIA SERVICES**  
Via Filippo Patti, 25  
90133 Palermo  
Tél. : (00 39) 348 97 94 435  
daniele@bertorotta.com

## Pesaro

**VPC** **DISTRIBUZIONE MARE**  
Di Morbidelli Silvio,  
Via R. Gennari, 22  
61100 Pesaro  
Tél. : (00 39) 0721 40 1340  
Télécopie : (00 39) 0721 40 7420

## Porto Santo Stefano

**ACCASTILLAGE DIFFUSION PORTO SANTO STEFANO VITELLI SRL**  
Via del Campone, 72  
58019 Porto Santo Stefano  
Tél. : (00 39) 564 814 436  
gianmarco.delzozzo@vitellisrl.it

## Pra

**ACCASTILLAGE DIFFUSION PRA CASAVIVA**  
Via Caesare Airaghi, 19 R  
16157 Pra  
Tél. : (00 39) 110 662 624  
casavivagenova@gmail.com

## Roma

**OLTREMARE**  
Via del Vantaggio, 19  
00186 Roma  
Tél. : (00 39) 0636 12 091  
ilmare@ilmare.com

## Scicli

**ACCASTILLAGE DIFFUSION SCICLI ELLEME S.A.S.**  
Viale Palma di Maiorca, 8  
Frazione Sampieri  
97018 Scicli  
Tél. : (00 39) 346 127 3971  
info@emporioterramare.com

## Siracusa

**ACCASTILLAGE DIFFUSION SIRACUSA ARS NAUTICA**  
Via Malta, 10  
96100 Siracusa  
Tél. : (00 39) 931 185 42 19  
info@arsnautica.it

## Viareggio

**ACCASTILLAGE DIFFUSION VIAREGGIO MARINE STORE SRL**  
Via M Coppino, 421  
55049 Viareggio  
Tél. : (00 39) 058 438 9458  
cosimo@marinestore.it

## MADAGASCAR

## Antananarivo

**ACCASTILLAGE DIFFUSION ANTANANARIVO POLYMA**  
Lot IV W 4 bis Anosizato Est  
Face Castello motel  
00101 Antananarivo  
Tél. : 262 20 22 300 90  
polyma@malagasy.com

## PORTUGAL

## Cascais

**ACCASTILLAGE DIFFUSION CASCAIS SABORABORDO**  
Loja 34 - Marina de Cascais  
2750800 Cascais  
Tél. : (00 351) 214 835 557  
ad-cascais@marine.pt

## Madere

**ACCASTILLAGE DIFFUSION MADERE SAILING MADEIRA PERFORMANCE**  
Marina Quinta do Lorde - Sitio da Piedade  
9200-044 Caniçal-Madeira  
Tél. : (00 351) 686 490 913  
sailingmadeira@yahoo.com

## Porto

**ACCASTILLAGE DIFFUSION PORTO WALK ON WIND**  
Marina Porto Atlantico  
Av. da Liberdade  
4450-718 Leça da Palmeira  
Tél. : (00 351) 229 954 006  
marta@walkonwind.eu

## RÉPUBLIQUE TCHÈQUE

## Brno

**APC**  
PR & MARKETING  
Antonina Prochazki 8  
62300 Brno  
Tél. : (00 420) 54323 2035  
Jgroch@apc-pr.cz

## SÉNÉGAL

## Dakar

**AR.S.OU.N.I. SARL**  
Avenue Félix Eboué  
(à côté du môle 10), BP 869  
Dakar RP  
Tél. : (00 221) 821 75 72  
Télécopie : (00 221) 821 75 72

## SUISSE

## Goldswil

**BOAT DRIVER GMBH**  
Hauptstrasse 67  
CH-3805 Goldswil  
Tél. : (00 41) 33 822 07 90  
info@boatdriver.ch

## USA

## Fort Lauderdale

**Adm** **BLUEWATER BOOKS & CHARTS**  
3233 2<sup>nd</sup> Avenue SW  
FL 33316 Fort Lauderdale  
Tél. libre : 800 942 2583  
Tél. : (00 1) 954 763 65 33  
help@bluewaterweb.com

## GROSSISTES-DISTRIBUTEURS

(n'assurant pas la vente aux particuliers)

## TOPOPLASTIC

contact@topoplastic.com

## GROSSISTES-DISTRIBUTEURS DE PRODUITS DE PLAISANCE

(n'assurant pas la vente aux particuliers)

## FRANCE METROPOLITAINE

## Brest

**FOB S.A.S.**  
BP 70014  
29801 Brest Cedex 09  
Tél. : +33 (0)2 98 02 04 17  
Télécopie : +33 (0)2 98 02 43 48  
commande@fob.fr

## Notre-Dame d'Océ

**CARTOTHEQUE-EGG**  
La Liodière  
Route de Monts  
BP 30445  
37304 Joué-lès-Tours CEDEX  
Tél. : +33 (0)2 47 62 28 28  
Télécopie : +33 (0)2 47 62 28 30

## DISTRIBUTEURS DE CARTES ÉLECTRONIQUES DE NAVIGATION (ENC)

(Attention : ces distributeurs ne revendent ni carte ni ouvrage papier)

## PRIMAR

www.primar.org

Postbox 60  
4001 Stavanger  
Norway

**Téléphone :**  
(00 47) 51 85 87 00  
**Télécopie :**  
(00 47) 51 85 87 08  
info@primar.org

Les ENC du Shom sont diffusées par le RENC basé en Norvège qui opère sous la marque PRIMAR au travers d'un réseau de distributeurs consultable sur le site www.primar.org.

## DISTRIBUTEURS EN FRANCE

au 01/09/17

## THEMYS-SAS

CD 45,  
Quartier de la Chaume,  
Pont de l'Étoile  
13360 Roquevaire  
Téléphone : +33 (0)4 42 32 99 00  
info@themys-sa.com

## GEOMOD

41, rue du Château  
29200 Brest  
Téléphone : +33 (0)2 98 05 55 91  
primar-enc@geomod.fr

## SCANNAV

15 Allée de la Lande  
33610 Cestas  
Téléphone : +33 (0)5 56 21 59 45  
Portable : +33 (0)6 14 14 93 50  
+33 (0)6 19 07 26 21  
Contact : Marc Lombard  
postmaster@scannav.com

## IXBLUE

34 rue de la Croix de Fer  
78160 Saint-Germain-en-Laye  
Téléphone : +33 (0)1 30 08 88 88

## CARTES INTERNATIONALES

N° INT	N°	Titre	Échelle 1 :	Format	Pages
10	6727	Mer de Norvège et mers adjacentes (f.s. NO300)	4 080 000	A0	7, 95
13	7043	Océan Atlantique Nord - Partie Ouest (f.s. US13)	10 000 000	A0	7
14	6815	Océan Atlantique Nord - Partie Est (f.s. GB4014)	10 000 000	A0	7, 95
20	7044	De la Terre de Feu au Venezuela (f.s. BR19001)	10 000 000	A0	7, 97
21	6808	Océan Atlantique Sud - Partie Est (f.s. GB4021)	10 000 000	A0	7, 97
50	6835	Océan Pacifique Nord - Partie Est (f.s. US50) Cartouche : Mer de Béring (suite)	7 330 000 7 330 000	A0	5, 95
51	7023	De San Francisco à Lima (f.s. US51)	10 000 000	A0	5, 7
52	7021	Océan Pacifique Nord - Partie Sud-Ouest (f.s. JP4052)	10 000 000	A0	5
53	6977	Océan Pacifique Nord - Partie Nord-Ouest (f.s. JP4053)	7 080 000	A0	5, 95
60	7271	Australasie et mers adjacentes (f.s. AU4060)	10 000 000	GA	5
61	7166	Océan Pacifique Sud - Partie Ouest (f.s. NZ14061)	10 000 000	GA	5, 7, 97
62	6964	De Panama au Cap Horn (Câbo de Hornos) (f.s. CL500)	10 000 000	A0	5, 7, 97
70	6809	Océan Indien - Partie Sud (f.s. GB4070)	8 690 000	A0	5, 7, 97
71	6884	Océan Indien - Partie Nord. (f.s. GB4071)	10 000 000	A0	5, 7
102	6618	Atterrages Ouest des Îles Britanniques (f.s. GB4102)	2 180 000	GA	7
103	6623	De La Manche au Détroit de Gibraltar et à l'archipel des Açores	2 770 000	GA	7
104	6624	De Lisbonne (Lisboa) à Freetown	3 500 000	GA	7
140	6608	Mer du Nord (f.s. NO301)	1 500 000	GA	7, 95
202	6807	Côte Est d'Amérique du Sud (f.s. BR20)	3 500 000	A0	7
209	6758	De Freetown à Luanda (f.s. GB4209)	3 800 000	GA	7
215	6813	De Récife à Dakar (f.s. BR19400)	3 790 000	A0	7
300	7081	Mer Méditerranée et Mer Noire (f.s. IT360)	4 200 000	GA	7
301	6757	Du Détroit de Gibraltar au Canal de Sicile (f.s. IT340)	2 250 000	A0	7
302	7016	Mer Méditerranée - Bassin oriental (f.s. IT350)	2 250 000	A0	7
303	7015	De Gibraltar aux îles Baléares (f.s. ES4C)	1 100 000	A0	9
304	7014	Des îles Baléares à la Corse et à la Sardaigne	1 000 000	A0	9
305	7292	De la Corse à la Sicile (Sicilia) et au Cap Bon (Ras at Tib) (f.s. IT434)	1 000 000	A0	9
306	7331	Du Cap Bon (Ras at Tib) au Golfe de Venise - Mer Adriatique, Mer Tyrrhénienne (partie Sud-Est) et Mer Ionienne (partie Ouest) (f.s. IT435)	1 000 000	A0	9
307	7299	Du Cap Bon (Ras at Tib) à Ra's at Tin (f.s. GB176)	1 180 000	A0	9
308	7306	De Ra's at Tin à Iskenderun et à Būr Sâid (Port-Saïd) (f.s. TR30)	1 180 000	A0	9
309	7338	Du Détroit de Messina (Stretto di Messina) à la Mer de Marmara (Marmara Denizi) - Mer Ionienne et Mer Egée (f.s. GR109)	1 180 000	A0	9
310	7243	Mer Noire (f.s. TR10)	1 200 000	A0	7, 9
401	6761	Golfe du Mexique (f.s. US401)	2 750 000	GA	7, 85
402	6898	Mer des Antilles (Mer des Caraïbes) (f.s. GB4402)	2 750 000	GA	7, 85
403	6619	Côte Sud-Est de l'Amérique du Nord, Bahamas et Grandes Antilles (f.s. US108)	3 500 000	GA	7, 85
407	6814	Côte Nord-Est d'Amérique du Sud (f.s. BR10)	3 780 000	A0	7
602	6670	Mers de Tasman et du Corail - De l'Australie à la Nouvelle-Zélande et aux îles Fidji (Fiji) (f.s. AU4602)	3 500 000	GA	5, 63, 69
604	6671	Mers du Corail et des Salomon et mers adjacentes (f.s. AU4604)	3 500 000	GA	5, 63, 69
605	6817	De la Nouvelle-Zélande aux îles Fidji et Samoa (f.s. NZ14605)	3 500 000	GA	5, 69
606	6880	Des îles Tonga à l'archipel des Tuamotu (f.s. NZ14606)	3 500 000	A0	5, 69, 73
607	6607	Polynésie Sud-Est	3 500 000	GA	5, 73
636	7321	Des Récifs Bampton à l'île Hunter - Nouvelle-Calédonie - Vanuatu	1 500 000	A0	69
653	7368	De l'île Malden aux îles de la Société	1 600 000	A0	73
654	7371	De Tahiti aux îles Marquises	1 580 000	A0	73
655	7370	De Mururoa à Ducie Island	1 500 000	A0	73
656	7347	De l'Archipel des Tuamotu aux îles Australes	1 510 000	A0	73
657	7369	Des Southern Cook Islands aux îles de la Société et Australes	1 500 000	A0	73
700	6664	De Port-Elisabeth à Maurice (Mauritius) (f.s. ZA28)	3 500 000	GA	7
701	6672	De Maputo à Mogadisho (Muqdisho) - Madagascar (Madagasikara) (f.s. GB4701)	3 500 000	GA	7
702	6673	De l'archipel des Chagos à Madagascar (f.s. GB4702)	3 680 000	GA	5, 7
703	6674	Du Golfe d'Aden aux Maldives et aux Seychelles (f.s. GB4703)	3 780 000	GA	5, 7
704	6733	Mer Rouge (f.s. GB4704)	2 250 000	GA	7
705	6734	Mer d'Arabie (f.s. IN7705)	3 500 000	GA	5, 7
758	7800	Golfe d'Aden et approches (f.s. GB2964)	1 500 000	A0	55
901	7591	De Cap Goodenough à Cape Adare	2 000 000	A0	5, 97
1063	7210	Atterrages de l'entrée de La Manche - Mer Celtique (f.s. GB2649)	500 000	A0	9
1070	7040	La Manche (f.s. GB2675)	560 000	A0	9
1071	7311	La Manche (partie Ouest) - De Isles of Scilly et de l'île d'Ouessant aux Casquets	375 000	A0	9
1072	7312	La Manche (partie Est) - Des Casquets au Pas de Calais	375 000	A0	9
1080	7211	Golfe de Gascogne - De Brest à Cabo Finisterre (f.s. ES4A)	1 000 000	A0	9
1081	7212	De Cabo Finisterre à Casablanca (Dâr el Beïda) (f.s. PT21101)	1 000 000	A0	9
1082	7270	De Casablanca (Dâr el Beïda) au Cap Jubi - Archipel de Madère (Arquipelago da Madeira) et Îles Canaries (Islas Canarias) (f.s. ES5A)	1 000 000	A0	9, 45
1085	7185	De Cabo Roxo à Monrovia	1 000 000	A0	45
1089	7327	Archipel des Açores (f.s. PT41101)	1 000 000	A0	9
1480	7214	De Dunkerque à Oostende (f.s. BE102D) Cartouche : A - Nieuwpoort Cartouche : B - Oostende	60 000 20 000 15 000	A0	19
1481	6651	De Calais à Dunkerque	43 100	A0	19
1482	7057	Dunkerque	20 000	A0	19
1483	7258	Abords de Calais Cartouche : A - Port de Calais	15 000 7 500	A0	19

N° INT	N°	Titre	Échelle 1 :	Format	Pages
1512	6735	Pas de Calais - De Boulogne-sur-Mer à Zeebrugge, estuaire de la Tamise (Thames)	150 000	A0	19
1563	7037	De Dover à North Foreland (f.s. GB1828) Cartouche : A - Ramsgate	37 500 5 000	A0	19
1564	7424	Pas de Calais - De Calais à Dunkerque et de Dover à North Foreland (f.s. GB323)	73 900	A0	19
1611	7108	Approches du Canal de Bristol (f.s. GB1178)	237 000	A0	17, 23
1612	7077	De Old Head of Kinsale à Tuskar Rock (f.s. GB2049)	150 000	A0	17
1613	7336	De Kenmare River à Cork Harbour (f.s. GB2424)	155 000	A0	17
1670	7104	Port de Cork - Avant port et approches (f.s. GB1777)	12 500	A0	17
1671	7105	Port de Cork (f.s. GB1773) Cartouche : A - Chenal Ouest Cartouche : B - Chenal Est	12 500 12 500	GA	17
1700	6967	De Saint Agnes Head à Dodman Point. Isles of Scilly (f.s. GB2565)	153 000	A0	23
1701	6941	De Lizard Point à Dartmouth (f.s. GB442)	154 000	A0	21, 23
1702	6940	De Start Point à the Needles (f.s. GB2454)	150 000	A0	21, 23
1703	6968	De Anvil Point à Beachy Head (f.s. GB2450)	150 000	A0	19, 21
1704	6824	Du Cap d'Antifer au Cap Gris-Nez - De Newhaven à Dover	150 000	A0	19
1705	6857	Du Cap de la Hague à Fécamp - Baie de Seine	154 000	A0	19, 21
1706	6966	Des Héaux-de-Bréhat au Cap Lévi	156 000	A0	21, 23
1707	6930	Des Roches de Portsall au plateau des Roches Douvres	150 000	A0	21, 23
1708	6680	De l'île d'Ouessant à l'île de Batz	150 000	A0	23
1719	6747	Approches de Falmouth (f.s. GB154) Cartouche : A - De Nare Head à Dodman Point (suite)	35 000 35 000	GA	23
1720	7794	De Falmouth à Truro (f.s. GB32) Cartouche : A - Truro River Cartouche : B - Tresillian River Cartouche : C - River Fal (Ruan Creek)	12 500 12 500 20 000 20 000	A0	23
1723	6865	Port de Dartmouth (f.s. GB2253) Cartouche : A - River Dart jusqu'à Blackness Point Cartouche : B - River Dart - De Blackness Point à Berry Rock Cartouche : C - River Dart jusqu'à Totnes	6 250 6 250 12 500 12 500	A0	21, 23
1729	7646	The Solent approches Ouest (f.s. GB2035)	25 000	A0	21
1730	7647	The Solent et Southampton Water (f.s. GB2036)	25 000	A0	21
1731	7648	The Solent approches Est (f.s. GB2037)	25 000	A0	21
1732	6833	Port de Portsmouth (f.s. GB2631) Cartouche : A - Fareham Lake (suite)	7 500 7 500	GA	21
1741	7323	Pas de Calais - De Boulogne-sur-Mer à Calais et de Dungeness à Dover (f.s. GB1892)	74 300	A0	19
1742	7416	Abords Sud de Boulogne-sur-Mer - Du Tréport à Boulogne-sur-Mer	75 000	A0	19
1743	7247	Port de Boulogne-sur-Mer	10 000	A0	19
1744	7207	Ports de Fécamp et du Tréport Cartouche : A - Le Tréport Cartouche : B - Fécamp	12 500 12 500	A0	19
1745	7317	Port de Dieppe	12 500	A1	19
1750	7418	Abords du Havre et d'Antifer - Embouchure de la Seine de Ouistreham au Cap d'Antifer	60 000	A0	19, 21
1751	6683	Port du Havre - Entrée du chenal de Rouen	15 000	A0	19, 21
1752	7419	La Seine - Du Havre à Rouen Cartouche : 1 Cartouche : 2 Cartouche : 3 Cartouche : A - Port de Rouen Cartouche : B - Port de Rouen	30 000 60 100 60 100 15 000 15 000	A0	19
1753	7092	De la Pointe de Nacqueville au Cap Lévi - Rade de Cherbourg	20 000	A0	21
1754	7130	Abords de Saint-Malo - De l'île des Hébihens à la Pointe de la Varde	15 000	A0	21
1755	7127	Abords de l'île Bréhat - Anse de Paimpol - Entrée du Trieux Cartouche : A - Port de Lézardrieux - Le Trieux Cartouche : B - Port de Paimpol	20 000 10 000 10 000	A0	21
1756	7095	Baie de Morlaix - De l'île de Batz à la Pointe de Primel Cartouche : A - Ports de Roscoff Cartouche : B - Rivière de Morlaix	20 000 10 000 15 000	A0	23
1757	7094	Du phare du Four à l'île Vierge - Port de l'Aber-Wrac'h Cartouche : A - Aber Wrac'h	25 000 15 000	A0	23, 25
1759	7420	Ports en Baie de Seine Cartouche : A - Port de Grandcamp - Maisy Cartouche : B - Port de Port-en-Bessin Cartouche : C - Port de Courseulles-sur-Mer Cartouche : D - Rade de Caen - Port de Ouistreham Cartouche : E - Port de Caen Cartouche : F - Port de Dives-sur-Mer - Port Guillaume Cartouche : G - Port de Deauville - Trouville Cartouche : H - Port de Honfleur	10 000 10 000 10 000 17 500 17 500 10 000 10 000 10 000	A0	19, 21
1800	7066	De l'île Vierge à la Pointe de Penmarc'h - Abords de Brest	150 000	A0	23
1801	7067	De la Chaussée de Sein à Belle-Île	161 000	A0	23, 27
1802	7068	De la presqu'île de Quiberon aux Sables-d'Olonne	162 000	A0	23, 27
1803	7069	De l'île d'Yeu à la Pointe de la Coubre - Plateau de Rochebonne	150 000	A0	27
1804	7070	Du Pertuis de Maumusson à Mimizan-Plage	168 000	A0	27
1805	7657	De Mimizan-Plage à Cabo de Ajo (f.s. ES39A)	175 000	A0	27
1806	7656	De Santona à Gijon (f.s. ES40A)	175 000	A0	27, 29
1807	7599	De Gijon à Cabo Ortegal (f.s. ES40B)	175 000	GA	29
1808	7598	De Punta da Estaca de Bares à Cabo Finisterre (f.s. ES41A)	200 000	A0	29
1809	7597	Des Îles Sisargas à l'embouchure du Río Miño (f.s. ES41B)	200 000	A0	29
1810	7752	De Cabo Silleiro à Cabo Carveiro (f.s. PT23202)	350 000	A0	9, 29
1811	7753	De Cabo Carveiro à Cabo de São Vicente (f.s. (PT 23203))	350 000	A0	29
1812	7754	De Cabo de São Vicente au Détroit de Gibraltar (f.s. ES44B)	375 000	A0	29
1819	7654	De Isla Canela à Cabo Trafalgar (f.s. ES44B)	175 000	A0	29
1831	7148	Du Goulet de Brest à la Chaussée de Sein	49 300	A0	23, 25
1832	7401	Accès à la Rade de Brest Cartouche : A - Port de Camaret-sur-Mer	22 500 10 000	A0	25
1833	7399	Port de Brest	7 500	A0	25

## CARTES INTERNATIONALES

N° INT	N°	Titre	Échelle 1 :	Format	Pages
1835	7032	De l'île de Groix à Belle-Ile - Abords de Lorient	50 000	A0	23, 25, 27
1836	7140	Passes et Rade de Lorient Cartouche : A - Le Blavet - De Lanester à Hennebont	10 000 12 500	A0	25
1840	7395	Du Croisic à Noirmoutier - Estuaire de la Loire	50 300	A0	25, 27
1841	6797	Embouchure de la Loire - Port de Saint-Nazaire	15 000	A0	25, 27
1842	7396	Cours de la Loire Cartouche : A - De la Pointe de Mindin à Paimboeuf Cartouche : B - De Paimbœuf à l'île de Bois Cartouche : C - De l'île de Bois à Nantes Cartouche : D - Port de Nantes	15 000 20 000 20 000 15 000	A0	25
1843	7404	De la Pointe du Grouin du Cou à la Pointe de Chassiron - Pertuis Breton et d'Antioche Cartouche : A - Port de Châtelailon	51 200 10 000	A0	27
1844	7413	Abords de La Rochelle	15 000	A0	27
1845	7426	De la Pointe de la Coubre à la Pointe de la Négade - Embouchure de la Gironde Cartouche : A - Port de Mescher	51 800 10 000	A0	27
1846	7427	La Gironde - De Mortagne-sur-Gironde au Bec d'Ambès - La Garonne et la Dordogne jusqu'à Bordeaux et Libourne Cartouche : 1 - Cartouche : 2 - Cartouche : 3 - Cartouche : A - Port de Pauillac Cartouche : B - Port de Blaye	52 000 52 300 52 400 20 000 20 000	A0	27
1847	7030	Cours de la Garonne au Bec d'Ambier à Bordeaux Cartouche : Cours de la Garonne - (suite)	20 000 20 000	A1	27
1848	7430	Abords et Port de Bayonne Cartouche : A - Cours de l'Adour	10 000 10 000	A0	27
1849	7425	Embouchure de la Gironde Cartouche : A - Port de Royan Cartouche : B - Port du Verdon	25 000 10 000 12 500	A0	27
1851	6774	Puerto de Bilbao Cartouche : A - Ria de Bilbao	12 500 25 000	A0	27
1852	7239	Port de Santander	15 000	A0	27
1871	7650	Approches de Leixões et de la Barre de Rio Douro (f.s. PT26402) Cartouche : Port de Leixões et Barre de Rio Douro	30 000 10 000	A0	29
1875	7651	Entrée du Rio Tejo et Baie de Cascais (f.s. PT26303)	15 000	A0	29
1876	7652	Port de Lisboa - De Paço de Arcos à Terreiro do Trigo (f.s. PT26304)	15 000	A0	29
1877	7653	Port de Lisboa - De Alcântara au Canal do Montijo (f.s. PT26305) Cartouche : A - Azinheira Cartouche : B - Montijo	15 000 7 500 15 000	A0	29
1893	7605	Archipel des Açores - Groupe Central (f.s. PT43102)	300 000	A0	45
1919	7795	Ilha da Madeira et Ilhas Desertas (f.s. PT36201 et f.s. PT36402) Cartouche : A - Porto do Funchal	100 400 10 000	A0	45
1928	7560	Puerto de Las Palmas	12 500	A0	45
1929	7429	Puerto de Santa Cruz de Ténérife (f.s. ES6120) Cartouche : A - Puerto Caballo	12 500 5 000	A0	45
1935	7550	Du Détroit de Gibraltar à Kenitra (f.s. ES215) Cartouche : A - Embouchure de l'Oued Sebou Cartouche : B - Cours de l'Oued Sebou	324 000 30 000 30 000	A0	29
1936	7551	De Kenitra au Cap Beddouza (Cap Cantin) (f.s. ES82) Cartouche : A - Port de Rabat Cartouche : B - Port de Jorf Lasfar	331 000 20 000 25 000	A0	29, 45
1951	7386	De Nouadhibou à Nouakchott	331 000	A0	45
1952	7387	De Nouakchott à Saint-Louis	336 000	A0	45
1953	7388	De Saint-Louis au fleuve Saloum	340 000	A0	45
1954	7389	Du fleuve Saloum à Ilhéu de Caió	342 000	A0	45
1971	7707	Ports de Tanger Med et de Ksar-es-Shrir	12 500	A0	29
1972	7433	Abords du port de Tanger Med Cartouche : A - Mouillage de Ceuta Sud	22 500 35 000	A0	29
1973	7702	De Sidi Al Hachmi à Mohammédia	143 300	A0	29
1974	7701	De Mohammédia à Jorf Lasfar	144 350	A0	29
1975	7705	Abords de Mohammédia	10 000	A0	29
1976	7700	Abords du port de Casablanca	10 000	A0	29
1991	7568	Approches de Nouakchott Cartouche : A - Port de Nouakchott - Port de l'Amitié	100 000 15 000	A0	45
1993	7569	Approches de Dakar - Baie de Gorée	50 000	A0	45
1994	7570	Rade et port de Dakar	10 000	A0	45
2086	7186	De Monrovia à Sassandra	1 000 000	A0	45, 47
2087	7187	De Sassandra à Lagos	1 000 000	A0	47
2088	7188	De Lagos à Gamba	1 000 000	A0	47
2089	7791	De Gamba à Luanda	1 000 000	A0	47
2655	7499	Iles dans l'Est de l'Océan Atlantique Sud (f.s. GB1769) Cartouche : A - Groupe Tristan da Cunha Cartouche : B - Tristan da Cunha - Mouillage d'Edinburg Cartouche : C - Gough Island Cartouche : D - Bouvetøya	150 000 25 000 150 000 125 000	A0	47
2804	7384	De Greenville à Sassandra	350 000	A0	45, 47
2805	7385	De Sassandra à la Lagune Aby	350 000	A0	47
2806	7786	De lagune Aby à Tema (f.s. GB1383)	350 000	A0	47
2807	7787	De Tema à Cotonou (f.s. GB1384)	350 000	A0	47
2808	7788	De Cotonou à Pennington River (f.s. GB1385)	350 000	A0	47
2809	7789	De Pennington River à Opodo River (f.s. GB1386)	350 000	A0	47
2810	7382	De Calabar à Bata - Isla de Bioko	350 000	A0	47
2811	7383	De Bata à Libreville - Ilhas do Príncipe et de São Tomé	351 000	A0	47
2812	7257	De Libreville à Gamba	351 000	A0	47
2813	7588	De Gamba à Pointe Noire	350 000	A0	47
2857	7573	De Conakry à la rivière Mellacorée	100 000	A0	45

N° INT	N°	Titre	Échelle 1 :	Format	Pages
2858	7574	Abords de Conakry - Iles de Los Cartouche : A - Port de Conakry	25 000 10 000	A0	45
2872	7575	Approches d'Abidjan Cartouche : A - Abords d'Abidjan Cartouche : B - Grand-Lahou Cartouche : C - Grand-Bassam	100 000 40 000 20 000 35 000	A0	47
2873	7576	Port d'Abidjan Cartouche : A - Baie du Banco	10 000 10 000	A0	47
2881	7587	Port de Lomé - Rade de Kpémé - Port de Cotonou Cartouche : A - Port de Lomé Cartouche : B - De Lomé à Kpémé Cartouche : C - Rade de Kpémé Cartouche : D - Port de Cotonou Cartouche : E - De Cotonou à Sèmè-Kpodji	15 000 75 000 25 000 15 000 75 000	A0	47
2905	7578	Approches de l'Estuaire du Cameroun et de Malabo	100 000	A0	47
2906	7579	Estuaire du Cameroun Cartouche : A - Abords de Douala	40 000 40 000	A0	47
2908	7580	Ports du Golfe de Guinée Cartouche : A - Côte du Cameroun - Port de Douala Cartouche : B - Côte du Cameroun - Port de Kribi Cartouche : C - Côte de Guinée Equatoriale (Isla de Bioko) - Port de Malabo	10 000 25 000 12 500	A1	47
2922	7582	Estuaire du Gabon Cartouche : A - Port d'Owendo Cartouche : B - Port de Libreville	40 000 15 000 15 000	A0	47
2923	7583	De la Pointe Ekouata au Cap Lopez	100 000	A0	47
2924	7584	Abords de Port-Gentil et du Cap Lopez Cartouche : A - Port-Gentil Cartouche : B - Cap Lopez	40 000 12 500 15 000	A0	47
2931	7585	Abords de Pointe-Noire Cartouche : A - Port de Pointe-Noire	40 000 10 000	A0	47
3102	7658	Détroit de Gibraltar et Mer d'Alboran (f.s. ES45)	350 000	A0	29
3108	7660	De Cabo Tiñoso à Cabo Canet - Islas Ibiza, Formentera, Cabrera et Côte Sud-Ouest de Mallorca (f.s. ES47)	350 000	A0	31
3110	7661	De Cabo de la Nao à Barcelona et Islas Baleares (f.s. ES48)	425 000	A0	29
3116	7008	Du Cabo de San Sebastian à Fos-sur-Mer	250 000	A0	31, 33
3118	6951	De Fos-sur-Mer à Capo Mele	250 000	A0	33, 35
3150	7042	Détroit de Gibraltar (f.s. ES105)	100 000	A0	29
3152	7026	Bahia de Algeciras (f.s. ES445A)	25 000	GA	29
3157	7294	Puerto de Malaga (f.s. ES4551)	10 000	A0	29
3160	7504	Puerto de Almeria (f.s. ES4591)	10 000	A0	29
3165	7642	Puertos de Cartagena et Escombreras (f.s. ES4642)	10 000	A0	29, 31
3172	7276	Abords de Valencia (f.s. ES481A) Cartouche : A - Poble de Farnals Cartouche : B - Port-Saplaya	25 000 10 000 10 000	A0	31
3180	7047	Puerto de Tarragona (f.s. ES4871)	10 000	A0	31
3185	7046	Puerto de Barcelona (f.s. ES4891)	12 500	A0	31
3186	6843	Du Cabo Creus à Port-Barcarès	50 000	A0	33
3187	6844	De Port-Barcarès à l'embouchure de l'Aude	50 000	A0	33
3188	7434	Ports de Sète, Port-La-Nouvelle, Port-Vendres et Collioure Cartouche : A - Port de Sète Cartouche : B - Port de Port-La-Nouvelle Cartouche : C - Ports de Port-Vendres et Collioure	15 000 10 000 10 000	A0	33
3189	7053	De Sète à la Pointe de l'Espiguette	50 000	A0	33
3190	7441	Abords et Ports de Monaco - Du Cap d'Ail au Cap Martin	7 500	A0	33
3191	7442	De Villefranche-sur-Mer à Menton	20 000	A0	33, 35
3192	6684	Golfe et Port de Fos	25 000	A0	33
3195	7392	Du Cap Couronne au Cap Croisette - Golfe de Marseille Cartouche : A - Port de Carry-le-Rouet Cartouche : B - Port de Sausset-les-Pins	25 000 5 000 5 000	A0	33
3196	7390	Port de Marseille	10 000	A0	33
3197	7091	Abords de Toulon	25 000	A0	33
3198	7093	Rade de Toulon	10 000	A0	33
3199	7200	Du Cap d'Antibes au Cap Ferrat - Baie des Anges - Rade de Villefranche Cartouche : A - Antibes - Port Vauban Cartouche : B - Marina Baie des Anges Cartouche : C - Port de Saint-Laurent-du-Var Cartouche : D - Port de Nice et Rade de Villefranche	25 000 7 500 7 500 7 500 10 000	A0	33
3252	7503	Baie et port de Ceuta (f.s. ES4511)	10 000	A0	29
3300	7229	De Nice à Piombino (f.s. IT909)	250 000	A0	33, 35
3302	7025	Ile de Corse	250 000	A0	35
3304	7508	De Capo Caccia à Capo Sant'Elia (f.s. IT911)	250 000	A0	35
3306	7509	De Capo Sant'Elia à Capo Bellavista (f.s. IT949)	250 000	A0	35
3308	7510	De Capo Bellavista aux Bouches de Bonifacio (f.s. IT912)	250 000	A0	35
3310	7291	De Piombino à Fiumicino et côte Est de Corse (f.s. IT913)	250 000	A0	35
3312	7774	De Fiumicino à Punta Licoso (f.s. IT914)	250 000	A0	37
3316	7775	De Cefalù à Trapani et Isole Ègadi (f.s. IT916)	250 000	A0	37, 43
3345	7436	Approches et port de Bastia - Ports d'Ajaccio et de Propriano Cartouche : A - Port d'Ajaccio Cartouche : B - Port de Propriano Cartouche : C - Approches et port de Bastia	7 500 10 000 15 000	A0	35
3350	7024	Bouches de Bonifacio Cartouche : A - Golfo di Arzachena	50 000 50 000	A0	35
3352	6887	Détroit de Messina (Stretto di Messina) (f.s. IT138)	30 000	A0	37
3361	7506	Port de Genova - Partie Ouest (f.s. IT54)	10 000	A0	35
3362	7290	Port de Genova - Partie Est (f.s. IT55)	10 000	A0	35
3364	6961	Golfe de La Spezia (f.s. IT115)	30 000	A0	35
3365	7534	Rade de La Spezia (f.s. IT60)	10 000	A0	35



## CARTES INTERNATIONALES

N° INT	N°	Titre	Échelle 1 :	Format	Pages
3370	7790	Port de Civitavecchia (f.s. IT76)	10 000	A1	35
3386	7500	Port de Napoli (f.s. IT84)	10 000	A0	37
3392	7528	Abords de Palermo (f.s. IT255, IT 256) Cartouche : A - Port de Palermo	30 000 15 000	A0 A0	37
3410	7244	De Porto Corsini à Velebitski Kanal - Golfe de Venise (f.s. HR3410)	250 000	A0	37
3412	7326	De Promontorio del Gargano à Šibenik et à Ploče (f.s. HR3412)	250 000	A0	37
3414	7539	De Dubrovnik à Durrës (f.s. HR3414)	250 000	GA	37
3416	7272	Iles Ioniennes (Iónioi Nísoi) - De Nisos Othonoi à Nisos Zákynthos (f.s. GR21)	250 000	A0	37, 39
3418	7195	Côte Ouest du Peloponnèse - De Nisos Zákynthos à Ákra Tainaro (f.s. GR22)	250 000	A0	39
3460	7193	Abords de Brindisi (f.s. IT192)	30 000	A0	37
3474	7692	Rijeka (f.s. HR15)	15 000	A1	37
3477	7695	Split - Kastelanski Zaljev (f.s. HR47) Cartouche : A - Split-Gradska Luka Cartouche : B - Bazen Vranjic Cartouche : C - Bazen Solin	15 000 4 000 4 000 5 000	A0	37
3493	7526	Approches et Port de Kérkyra (Corfou) (f.s. GR212/1) Cartouche : A - Port de Kérkyra	10 000 5 000	A0	37, 39
3500	7333	De Al Burullus à Al'Arish (f.s. GB2573) Cartouche : A - Al'Arish Harbour	300 000 7 500	A0	41
3548	7544	Approches de Port-Saïd (Bür Sa`ïd) (f.s. GB241)	50 000	A0	41
3549	7543	Approches de Port-Saïd (Bür Sa`ïd) Cartouche : A - Terminal à conteneurs du Canal de Suez (f.s. GB240) Cartouche : B - Port Saïd (Bür Sa`ïd)	25 000 12 500 12 500	A0	41
3606	7255	De El Ladhíqiyeh à Soûr	250 000	A0	41
3608	7256	De Soûr à Al Árish	250 000	A0	41
3669	7513	Ports de Syrie Cartouche : A - Approches de Baniyās et Tartūs (Tartouš) Cartouche : B - Port de Al Ladhíqiyah (Lattaquié) Cartouche : C - Approches de Al Ladhíqiyah (Lattaquié) Cartouche : D - Abords de Tartūs (Tartous) Cartouche : E - Abords de Baniyās	100 000 12 500 65 000 25 000 25 000	A0	41
3670	7348	Approches de Beyrouth (Beirout) Cartouche : A - Abords et port de Beyrouth (Beirout) Cartouche : B - Port de Joúnié	30 000 12 500 10 000	A0	41
3671	7514	Ports du Liban Cartouche : A - Abords de Tarābulus (Tripoli) Cartouche : B - Abords de Ra's Selaata Cartouche : C - Abords de Saydā (Saïda) Cartouche : D - Abords de Sūr (Tyr)	25 000 20 000 25 000 25 000	A0	41
3700	7196	Côte Sud de Grèce - De Ákra Tainaro à Nisos Milos et partie Ouest de Nisos Kíriti (f.s. GR43)	250 000	A0	39
3714	7531	Nisos Kíriti (partie Est) - De Nisos Thíra (Santorin) à Nisos Kásos (f.s. GR44)	250 000	A0	39, 41
3793	7540	Du Cap Drépanon au Port de Chaniá - Baie de Soúdas (La Sude) (f.s. GR433/1) Cartouche : A - Liménas Chaníon - Port de la Chaniá Cartouche : B - Liménas Soúdas - Port de La Sude	25 000 5 000 7 500	A0	39
4070	7625	De Trinidad à Cabo Orange	1 010 000	A0	83, 85, 87
4182	7630	De Anguilla à La Guadeloupe	300 000	A0	85, 87
4184	7631	De Montserrat à Saint-Lucia	300 000	A0	85, 87
4186	7629	De Saint-Lucia à Grenada et Barbados	300 000	A0	85, 87
4192	7484	De Paramaribo aux Îles du Salut	300 000	A0	83, 85
4193	7485	Des Îles du Salut à Cabo Orange	300 000	A0	83
4636	7639	Abords et port de l'Île Saint-Pierre Cartouche : A - Abords de l'Île Saint-Pierre Cartouche : B - Port de Saint-Pierre	25 000 7 500	A0	93
4637	7640	Port et mouillages de l'Île Miquelon Cartouche : A - Abords Nord-Est de l'Île Miquelon Cartouche : B - Port de Miquelon Cartouche : C - Mouillages de l'Anse du Gouvernement	20 000 10 000 20 000	A0	93
6840	7760	Nouvelle-Calédonie (Partie Nord) - Récifs d'Entrecasteaux	307 000	A0	69, 71
6841	7761	Nouvelle-Calédonie (Partie Nord-Est)	305 000	A0	69, 71
6842	7762	Nouvelle-Calédonie (Partie Ouest)	300 000	A0	69, 71
6880	6986	De Port-Ounia au Cap Ndoua Cartouche : Baie de Yaté	60 000 20 000	A0	71
6881	6933	De l'île Ouen à l'île des Pins - Passe de la Sarcelle	60 000	A0	71
6882	6827	Du Mont Dore à Port-Boisé - Passes de Mato et de Uatio	59 530	A0	71
6883	6687	Abords de Nouméa - Passes de Boulari et de Dumbéa	59 600	A0	71
6898	7645	Canal de la Havannah et Canal Woodin Cartouche : A - Port de Prony	31 000 10 000	A0	71
6899	7644	Accès au Port de Nouméa	25 000	A0	71
6900	7643	Port de Nouméa	10 000	A0	71
6940	7460	De la Passe de Taapuna à la Passe d'Arue - Port de Papeete Cartouche : 1 Cartouche : 2	10 000 10 000	A0	75
6941	7461	De la passe de Taapuna à la Pointe Venus	25 000	A0	75
6955	7466	Bora-Bora Cartouche : A - Passe de Teavanui	20 000 6 500	A0	75
7004	6987	Partie Ouest du Golfe d'Aden - Bab-el-Mandeb Cartouche : A - Berbera	724 000 25 000	A0	55
7006	7801	De Masamirít à Bab el Mandeb (f.s. GB157)	750 000	A0	55
7008	7802	De Berenice (Barnis) à Masamirít (f.s. GB158)	750 000	A0	55
7010	7803	De Suez (As Suways) à Berenice (Barnis) (f.s. GB159)	750 000	A0	55
7053	7798	Canal du Mozambique - Partie Sud	1 000 000	A0	49, 51

N° INT	N°	Titre	Échelle 1 :	Format	Pages
7054	7797	Canal du Mozambique - Partie centrale	1 000 000	A0	49, 51, 53
7055	7486	Canal du Mozambique - Partie Nord	1 080 000	A0	51, 53
7063	7488	De l'Île de la Réunion à l'Île Rodrigues et à l'Île Tromelin	1 050 000	A0	7, 53
7064	7489	Approches Sud-Est de Madagascar	1 000 000	A0	7, 51
7114	7519	Bab El Mandeb et Golfe de Tadjoura Cartouche : A - Mouillage de Tadjoura Cartouche : B - Entrée du Ghoubbet El Kharáb - Mouillage des Boutres Cartouche : C - Port d'Obock	200 000 10 000 15 000 15 000	A0	55
7115	7547	Abords de Djibouti	50 000	A0	55
7118	7518	De Al Hudaydah à Al Mukhā	199 000	A0	55
7120	7546	Port de Djibouti	10 000	A0	55
7705	7552	Côtes du Kenya et de Somalie - De Lamu à Kismaayo (f.s. GB3362)	357 000	A0	53
7710	7490	Archipel des Comores	350 000	A0	51, 53
7720	7491	De Nosy Bé à la Baie d'Antsiranana - Récif du Geyser - Iles Glorieuses	350 000	A0	51, 53
7722	7682	Abords Nord de Toamasina (Tamatave)	50 000	A0	51
7723	7683	Port et Passes de Toamasina (Tamatave)	15 000	A0	51
7724	7684	Approches de Mahajanga	50 000	A0	51
7725	7685	Ports de Mahajanga et Boanamarý Cartouche : A - Port de Mahajanga Cartouche : B - Port de Boanamarý	10 000 10 000	A1	51
7730	7349	De la Réunion à Maurice (Mauritius) - Ile Tromelin Cartouche : A - Ile Tromelin	350 000 30 000	A0	53
7735	7035	La Réunion	175 000	A0	53
7737	7165	Maurice	125 000	A0	53
7736	7183	La Réunion - Partie Nord - De la Pointe des Châteaux à la Pointe de la Rivière du Mât Cartouche : A - Port de Saint-Gilles les Bains Cartouche : B - Port Réunion (Pointe des Galets) - Port Ouest Cartouche : C - Port Réunion (Pointe des Galets) - Port Est	60 000 10 000 10 000 10 000	A0	53
7738	7603	Port Louis et Grande Rivière Noire Bay (f.s. GB713) Cartouche : A - Approches de Port Louis Cartouche : B - Grande Rivière Noire Bay Cartouche : C - Port Louis	50 000 20 000 12 500	A0	53
7748	7171	Approches des îles Saint-Paul et Amsterdam	350 000	A0	49
9015	7592	Du glacier Dibble au glacier Mertz	500 000	A0	97
9016	7594	De la pointe Ebba au Cap de la Découverte Cartouche : A - Archipel Max Douguet, Port-Martin Cartouche : B - Archipel Max Douguet	100 000 10 000 30 000	A0	97
9017	7593	De l'île Hélène au rocher du Débarquement - Archipel de Pointe Géologie Cartouche : A - Archipel de Pointe Géologie	20 000 7 500	A0	97



## TABLE RÉCAPITULATIVE DES CARTES FRANÇAISES

N°	Format	Pages	N°	Format	Pages	N°	Format	Pages	N°	Format	Pages	N°	Format	Pages	N°	Format	Pages			
7093	A0	33	7150	A0	23, 25	7212	A0	9	7303	A0	29	7375	A0	71	7416	A0	19	7480	A1	83
INT 3198			7150L			INT 1081			7305	GA	75	INT 1742			7416G			7481	A0	83
7093L			7151	A0	21, 23	7212L			7306	A0	9	7416L			7417	A0	19, 21	7482	A0	87
7094	A0	23, 25	7151L			7213	A1	75	INT 308			7377	A0	83	7417G			7482L		
INT 1757			7152	A0	21, 23	7214	A0	19	7310	A0	21	7378	A0	83	7417L			7484	A0	83, 85
7094L			7152L			INT 1480			7310L			7379	A0	83	7418	A0	19, 21	INT 4192		
7095	A0	23	7153	A0	21, 23	7214L			7311	A0	9	7380	A0	83	INT 1750			7485	A0	83
INT 1756			7153L			7218	A0	71	INT 1071			7381	A0	83	7418G			INT 4193		
7095L			7154	A0	21	7222	A0	53	7311L			7382	A0	47	7418L			7486	A0	51, 53
7096	A1	35	7154L			7222L			7312	A0	9	INT 2810			7419	A0	19	INT 7055		
7096L			7155	A0	21	7226	A0	37	INT 1072			INT 2811			INT 1752			7488	A0	7, 53
7097	A1	71	7155L			7227	A0	37	7312L			7383	A0	47	7419L			INT 7063		
7098	A0	71	7156	A0	21	7228	A0	37	7313	A0	71	INT 2811			7420	A0	19, 21	7489	A0	7, 51
7100	A0	87	7156G			7229	A0	33, 35	7314	A1	75	7384	A0	45, 47	INT 1759			INT 7064		
7100L			7156L			INT 3300			7316	A0	35	INT 2804			7420L			7490	A0	51, 53
7101	A1	87	7157	A0	21	7229L			7316L			INT 2805			7421	A0	19, 21	INT 7710		
7101L			7157G			7232	A0	21	7317	A1	19	7385	A0	47	INT 1564			7491	A0	51, 53
7102	A1	87	7157L			7234	A1	69	INT 1745			7386	A0	45	7421G			INT 7720		
7102L			7158	A0	21	7239	A0	27	7317L			INT 1951			7421L			7491L		
7103	A0	39	7158G			INT 1852			7318	A0	71	7387	A0	45	7422G			7492	A0	51
7104	GA	17	7158L			7243	A0	7, 9	7319	A0	71	INT 1952			7422L			7493	A0	51
7104	GA	17	7159	A0	21, 23	INT 310			7320	A0	71	INT 1953			7423	A0	25	7494	A0	51
INT 1670			7159L			7244	A0	37	7321	A0	69	INT 1953			7423L			7495	A0	51
7105	GA	17	7160	A0	21	INT 3410			INT 636			7389	A0	45	7424	A0	19	7496	A0	17
INT 1671			7160L			7246	A1	5	7322	A0	71	INT 1954			INT 1564			7496L		
7107	A0	25	7161	A0	21	7247	A0	19	7323	A0	19	7390	A0	33	7424L			7500	A0	37
7107L			7161L			INT 1743			INT 1741			INT 3196			7425	A0	27	INT 3386		
7108	A0	17, 23	7162	A0	35	7247L			7323G			7390L			INT 1849			7503	A0	29
INT 1611			7162L			7248	A0	75	7323L			7391	A0	33	7425L			INT 3252		
7109	A0	35	7165	A0	53	7249	A0	25	7324	A0	87	7391L			7426	A0	27	7504	A0	29
7120	A0	21	INT 7737			7249L			7326	A0	37	7392			INT 1845			INT 3160		
7120G			7166	GA	5, 7, 97	7251	A0	25	INT 3412			7393	A0	33	7426G			7506	A0	35
7120L			INT 61			7251L			7327	A0	9	7393L			7426L			INT 3361		
7121	A0	23, 25	7167	A0	71	7252	A0	25	INT 1089			7394	A0	25, 27	7427	A0	27	7507	A0	9
7121G			7167L			7252L			7327L			7394L			INT 1846			7507L		
7121L			7168	A0	71	7253	A0	39	7328	A0	53	7394L			7427L			7507Z		
7122	A0	25	7170	A0	49	7254	A0	39	7329	A0	75	7395	A0	25, 27	7428	A0	27	7508	A0	35
7122L			7171	A1	49	7254L			7331	A0	9	INT 1840			7428L			INT 3304		
7123	A0	25	INT 7748			7255	A0	41	7332	A0	35	7395G			7429	A0	45	7508L		
7123L			7172	A0	23, 25	INT 3606			INT 3500			7395L			INT 1929			7509	A0	35
7124	A0	21, 23	7172G			7256	A0	41	7333	A0	41	7396	A0	25	7430	A0	27	INT 3306		
7124L			7172L			INT 3608			7335	A0	35	INT 1842			INT 1848			7509L		
7125	A0	21	7175	A0	35	7257	A0	47	7336	A0	17	7396L			7430L			7510	A0	35
7125L			7175L			INT 2812			INT 1613			7397	A0	25	7431	A0	27	INT 3308		
7126	A0	21	7176	A1	35	7258	A0	19	7336L			7397L			7431L			7510L		
7126L			7177	A0	35	INT 1483			7337	GA	83	7398	A0	25	7432	A0	45	7511	A0	37
7127	A0	21	7178	A0	35	7259	A0	71	7338	A0	9	7398L			7433	A0	29	INT 1972		
INT 1755			7183	A0	53	7260	A0	75	INT 1613			7399	A0	25	7434	A0	33	7513	A0	41
7127L			INT 7736			7261	A0	73, 75	7337L			INT 1833			INT 3188			INT 3669		
7128	A0	21	7183L			7262	A0	73, 75	7338	A0	9	7399L			7434L			7514	A0	41
7128L			7185	A0	45	7265	A0	39	INT 309			7400	A0	23, 25	7436	A0	35	INT 3671		
7129	A0	21	INT 1085			7265L			7340	GA	23	7400L			INT 3345			7516	A0	35
7129L			7186	A0	45, 47	7267	A0	33	7341	A1	21	7401	A0	25	7436L			7518	A0	55
7130	A0	21	INT 2086			7268	A0	69, 71	7341L			INT 1832			7440	A0	27	INT 7118		
INT 1754			7187	A0	47	7270	A0	9, 45	7345	A0	87	7401L			7440G			7519	A0	55
7130L			INT 2087			INT 1082			7346	A0	75	7402	A0	27	7440L			INT 7114		
7131	A1	21	7188	A0	47	7270L			7347	A0	73	7402G			7441	A0	33	7526	A0	37, 39
7131L			INT 2088			7271	GA	5	INT 656			7402L			INT 3190			INT 3493		
7133	A0	21	7189	A0	35	INT 60			7348	A0	41	7403	A0	27	7441L			7528	A0	37
7133L			7189L			7272	A0	37, 39	INT 3670			7403G			7442	A0	33, 35	INT 3392		
7134	A0	21	7190	A0	35	INT 3416			7349	A0	53	7403L			INT 3191			7529	A0	37
7134L			7190L			7272L			INT 7730			7404	A0	27	7442L			7530	A1	35
7135	A0	25	7191	A0	35	7273	A0	71	7349L			INT 1843			7443	A0	33, 35	7531	A0	39, 41
7135L			7191L			7273L			7350	A0	51, 53	7404G			7443L			INT 3714		
7136	A0	25	7192	A0	35	7276	A0	31	7351	A0	71	7404L			7444	A0	21	7531L		
7136L			7193	A0	37	INT 3172			7352	A0	73	7405	A0	27	7444L			7534	A0	35
7137	A0	25	7195	A0	39	7280	A0	35	7353	A0	73	7405G			7453	A0	75	7535	A0	35
7137L			INT 3418			7280L			7354	A0	73	7405L			7454	A1	75	7536	A0	39
7138	A0	25	7195L			7282	A0	33	7355	A0	73	7406	A0	33	7455	A0	75	7539	GA	37
7138L			INT 3700			7283	A0	69	7356	A0	73	7406G			7456	A0	75	INT 3414		
7139	A0	25	7196L			7284	A0	39	7357	A0	73	7406L			7457	A0	73	7540	A0	39
7139L			7200	A0	33	7284L			7358	A0	49	7406Z			7458	A0	75	INT 3793		
7140	A0	25	INT 3199			7287	A0	37	7359	A0	49	7407	A0	33	INT 6940			7543	A0	41
INT 1836			7200L			7290	A0	35	7362	A0	37	7407G			7461	A0	75	INT 3549		
7140L			7202	A0	35, 37	INT 3362			7366	A0	37	7407L			INT 6941			7544	A0	41
7141	A0	25	7203	A0	9	7291	A0	35	7368	A0	73	7407Z			7461L			INT 7120		
7141L			7203L			INT 3310			INT 653			7408	A0	33	7466	A0	75	7547	A0	55
7142	A0	25	7204	A0	9	7292	A0	9	INT 657			7408G			INT 6955			INT 7115		
7142L			7204L			7293	A1	75	7369	A0	73	7408L			7470	A0	87	7548	A0	37
7143	A0	25	7204Z			7294	A0	29	INT 657			7409	A0	33	7470L			7549	A0	37
7144	A0	25	7205	A0	33	7299	A0	9	7370	A0	73	7409G			7471	A0	87	7550	A0	29
7144L			7206	GA	21, 23	INT 3307			INT 655			7409L			7472	A1	87	INT 1935		

## TABLE RÉCAPITULATIVE DES CARTES FRANÇAISES

N°	Format	Pages	N°	Format	Pages	N°	Format	Pages	N°	Format	Pages
7563	A0	45	7625	A0	83, 85, 87	7682	A0	51	7798	A0	49, 51
7563L			INT 4070			INT 7722			INT 7053		
7564	A0	45	7626	A0	87	7683	A0	51	7800	A0	55
7564L			7627	A0	87	INT 7723			INT 758		
7565	A0	45	7627L			7684	A0	51	7801	A0	55
7565L			7628	A0	87	INT 7724			INT 7006		
7568	A0	45	7628L			7685	A1	51	7802	A0	55
INT 1991			7629	A0	85, 87	INT 7725			INT 7008		
7569	A0	45	INT 4186			7692	A1	37	7803	A0	55
INT 1993			7629L			INT 3474			INT 7010		
7570	A0	45	7630	A0	85, 87	7693	A1	37	7832	A0	47
INT 1994			INT 4182			7695	A0	37	8003N	A0	109
7573	A0	45	7630L			INT 3477			8004N	A0	109
INT 2857			7631	A0	85, 87	7696	A0	37	8801CS	A0	110
7574	A0	45	INT 4184			7697	A0	37	9999	A0	110
INT 2858			7631L			7698	A0	37			
7575	A0	47	7632	GA	87	7699	A0	37			
INT 2872			7632L			7700	A0	29			
7576	A0	47	7633	GA	87	INT 1976					
INT 2873			7633L			7701	A0	29			
7578	A0	47	7639	A0	93	INT 1974					
INT 2905			INT 4636			7702	A0	29			
7579	A0	47	7640	A0	93	INT 1973					
INT 2906			INT 4637			7704	A0	29			
7580	A1	47	7642	A0	29, 31	7705	A0	29			
INT 2908			INT 3165			INT 1975					
7582	A0	47	7643	A0	71	7706	A0	29			
INT 2922			INT 6900			7707	A0	29			
7583	A0	47	7644	A0	71	INT 1971					
INT 2923			INT 6899			7751	A0	7			
7584	A0	47	7645	A0	71	7752	A0	29			
INT 2924			INT 6898			INT 1810					
7585	A0	47	7646	A0	21	7752L					
INT 2931			INT 1729			7753	A0	29			
7586	A0	45	7646L			INT 1811					
7587	A0	47	7647	A0	21	7753L					
INT 2881			INT 1730			7754	A0	29			
7588	A0	47	7647L			INT 1812					
INT 2813			7648	A0	21	7754L					
7591	A0	5, 97	INT 1731			7755	A0	71			
INT 901			7648L			7756	A0	71			
7592	A0	97	7650	A0	29	7758	A0	71			
INT 9015			INT 1871			7760	A0	69, 71			
7593	A0	97	7651	A0	29	INT 6840					
INT 9017			INT 1875			7761	A0	69, 71			
7594	A0	97	7652	A0	29	INT 6841					
INT 9016			INT 1876			7762	A0	69, 71			
7595	A0	29	7653	A0	29	INT 6842					
7595L			INT 1877			7771	A0	35			
7596	A0	29	7654	A0	29	7772	A0	35			
7596L			INT 1819			7772L					
7597	A0	29	7654L			7773	A1	35			
INT 1809			7656	GA	27, 29	7774	A0	37			
7597L			INT 1806			INT 3312					
7598	A0	29	7656L			7775	A0	37, 43			
INT 1808			7657	A0	27	INT 3316					
7598L			INT 1805			7776	A0	37			
7599	A0	29	7657L			7777	A0	37			
INT 1807			7658	A0	29	7778	A0	37			
7599L			7658L			7778L					
7603	A0	53	7659	A0	29, 31	7779	A0	37			
INT 7738			7659L			7781	A0	31			
7603L			7660	A0	31	7781L					
7604	A0	5, 7, 97	INT 3108			7782	A0	31			
7605	A0	45	7660L			7783	A0	31			
INT 1893			7661	A0	29, 31	7785	A0	31			
7607	A1	35	INT 3110			7785L					
7610	A0	87	7661L			7786	A0	47			
7610L			7663	A0	31, 33	INT 2806					
7611	A0	87	7663L			7787	A0	47			
7611L			7664	A0	31, 33	INT 2807					
7612	A0	87	7664L			7788	A0	47			
7612L			7665	A0	31, 33	INT 2808					
7613	A0	87	7665L			7789	A0	47			
7613L			7666	A0	29	INT 2809					
7614	A0	87	7669	A0	29, 31	7790	A1	35			
7614L			7669L			INT 3370					
7615	A0	87	7670	A0	29, 31	7791	A0	47			
7616	GA	87	7670L			INT 2089					
7616L			7671	A0	29, 31	7792	A0	23			
7617	A0	87	7671L			7793	A0	23			
7617L			7672	A0	29	7794	A0	23			
7618	A0	87	7672L			INT 1720					
7618L			7674	A0	37	7795	A0	45			
7619	A0	87	7675	A0	37	INT 1919					
7620	A0	87	7676	A0	37	7795L					
7620L			7677	A0	51, 53	7796	A0	45			
7622	A0	87	7677L			7796L					
7622L			7678	A0	51, 53	7797	A0	49, 51, 53			
7623	A0	87	7678L			INT 7054					
7623L			7679	A0	51, 53						
7624	A0	87	7679L								
7624L			7680	A0	51						
			7681	A0	51						

## TABLE RÉCAPITULATIVE DES CARTES DE COMPLÉMENT

N°	Pages	N°	Pages	N°	Pages	N°	Pages	N°	Pages	N°	Pages		
<b>Cartes britanniques</b>		GB736	17	GB1412	89	GB2055	13	GB2434	89	GB2919	91	GB3753	61, 63
		GB742	53	GB1415	17	GB2059	13	GB2441	57	GB2930	49	GB3773	57
GB5	55	GB801	55	GB1422	9, 15	GB2070	39	GB2442	57	GB2942	15	GB3782	57
GB7	55	GB811	13	GB1423	9, 15, 19	GB2073	13	GB2443	57	GB2943	77, 85, 89	GB3784	55
GB12	55	GB813	57	GB1427	9, 11	GB2074	41	GB2444	57	GB2944	13, 15	GB3785	55, 57
GB38	57	GB820	13	GB1447	17	GB2075	13	GB2469	15	GB2945	13, 15	GB3787	57
GB39	57	GB821	13	GB1468	17	GB2103	59	GB2470	59, 61	GB2949	53	GB3790	57
GB40	57	GB825	59	GB1487	57	GB2107	15	GB2471	61	GB2953	61	GB3818	13
GB58	57	GB828	57	GB1494	71	GB2108	15	GB2472	61	GB2954	61	GB3831	59
GB94	59, 61, 65	GB830	59	GB1503	19	GB2115	13, 15	GB2473	61	GB2958	85, 89	GB3833	59
GB100	55	GB831	13	GB1504	19	GB2117	15	GB2478	45	GB2959	85, 89	GB3851	85
GB110	19	GB832	13	GB1509	57	GB2122	37, 43	GB2491	17	GB2968	53, 55	GB3852	85
GB115	17	GB836	13	GB1510	73	GB2123	37	GB2492	91, 93	GB2969	53, 55	GB3853	85
GB120	19	GB840	59	GB1522	39	GB2124	37, 43	GB2574	41	GB3006	81	GB3879	59
GB122	19	GB848	41	GB1532	39, 41	GB2126	17	GB2577	55	GB3091	79	GB3900	59
GB124	19	GB849	41	GB1546	19	GB2131	17	GB2580	91	GB3102	47	GB3901	59
GB127	65, 67	GB850	41	GB1565	57	GB2133	41, 55	GB2581	17	GB3113	47	GB3902	59
GB128	19	GB872	13	GB1570	69, 71	GB2139	59	GB2589	15	GB3119	41	GB3910	85, 89, 91
GB143	55	GB881	13	GB1575	69, 71	GB2151	19	GB2594	15	GB3136	7, 95	GB3912	85, 89, 91
GB193	37, 43	GB887	13	GB1576	69, 71	GB2152	59	GB2595	15	GB3137	7, 95	GB3913	85, 89
GB219	9	GB897	77	GB1577	71	GB2155	59	GB2596	15	GB3171	57	GB3930	41
GB224	39, 41	GB902	15	GB1581	69, 71	GB2162	17	GB2597	15	GB3172	57	GB3931	61
GB235	7, 95	GB903	15	GB1585	41	GB2168	17	GB2632	41	GB3174	57	GB3932	61
GB236	39, 41	GB933	59	GB1587	57	GB2169	17	GB2636	13	GB3175	57	GB3935	85, 89
GB237	41	GB943	61	GB1591	41	GB2171	17	GB2637	13	GB3176	57	GB3945	59
GB255	85, 89	GB1004	39, 41	GB1595	47	GB2173	17	GB2658	55	GB3177	57	GB3946	59
GB256	85, 89	GB1015	41	GB1601	65	GB2182A	9	GB2666	93	GB3178	57	GB3947	59
GB259	7	GB1020	77	GB1602	65	GB2182B	9	GB2681	41	GB3179	57	GB3950	57
GB260	85, 89	GB1029	77	GB1603	65	GB2182C	9	GB2683	7, 95	GB3204	91	GB3955	83
GB306	47	GB1038	39	GB1607	19	GB2182D	9, 11	GB2688	13	GB3236	65, 67	GB3957	83
GB312	47	GB1040	39	GB1608	39	GB2191	85	GB2691	69	GB3237	65, 67	GB3958	83
GB360	85	GB1041	39	GB1610	19	GB2192	85, 89	GB2720	17	GB3267	15	GB3959	83
GB366	45	GB1044	85, 87	GB1629	87, 89	GB2193	85, 89	GB2721	17	GB3268	15	GB3962	83
GB367	45	GB1045	85, 87	GB1630	19	GB2194	85, 89	GB2722	17	GB3286	47	GB3970	83
GB396	77, 85	GB1056	39, 41	GB1631	19	GB2198	17	GB2723	17	GB3287	47	GB3971	83
GB452	55	GB1058	39	GB1632	15, 19	GB2199	17	GB2724	17	GB3288	47	GB3985	59
GB453	55	GB1062	39	GB1633	15, 19	GB2207	17	GB2725	17	GB3300	49	GB4040	59
GB466	89	GB1066	59, 61	GB1635	15, 19	GB2208	17	GB2733	11	GB3310	53	GB4041	59
GB467	89	GB1085	39	GB1638	71	GB2209	17	GB2734	11	GB3337	19	GB4042	59
GB471	89	GB1086	39	GB1655	57	GB2210	17	GB2735	11	GB3339	17	GB4043	59
GB472	85, 89	GB1087	39	GB1660	69	GB2212	41	GB2798	17	GB3361	53	GB4044	59
GB474	87	GB1095	39, 41	GB1673	69	GB2215	13	GB2812	47	GB3362	53	GB4100	7, 95
GB477	87	GB1098	89	GB1674	69	GB2217	41	GB2813	91	GB3400	39, 41	GB4101	7, 95
GB481	87	GB1121	9	GB1691	47	GB2218	13	GB2814	91	GB3401	39, 43	GB4112	7, 95
GB492	57	GB1125	9	GB1724	45	GB2220	17	GB2816	9	GB3402	39, 43	GB4113	7, 95
GB519	85	GB1152	17	GB1726	45	GB2227	13	GB2817	9	GB3403	43	GB4148	49
GB520	83	GB1179	17	GB1727	45	GB2230	41	GB2833	85, 89	GB3408	85, 87, 89	GB4150	49
GB525	89	GB1182	17	GB1729	69	GB2232	41	GB2837	57	GB3412	57	GB4151	49
GB526	83	GB1183	19	GB1771	47	GB2233	41	GB2846	85, 89	GB3414	57	GB4152	49
GB528	83	GB1185	19	GB1794	17	GB2236	41	GB2851	55, 57	GB3432	47	GB4153	49
GB529	83	GB1186	19	GB1795	17	GB2237	41	GB2858	7	GB3433	47	GB4170	49
GB533	85	GB1190	19	GB1796	17	GB2238	41	GB2859	13	GB3434	47	GB4171	49
GB542	55	GB1191	17, 19	GB1826	17	GB2241	13	GB2860	91	GB3480	65, 67	GB4175	47, 49
GB553	83	GB1192	17, 19	GB1846	49	GB2243	41	GB2861	91	GB3482	59	GB4176	47, 49
GB566	83	GB1198	41	GB1853	79	GB2248	13	GB2862	59	GB3483	61	GB4177	49
GB572	85	GB1199	65	GB1874	19	GB2252	9, 13	GB2863	85, 89	GB3488	59, 61, 65	GB4178	49
GB608	45	GB1214	57	GB1901	23	GB2254	17	GB2864	85, 91	GB3489	61, 65	GB4179	49
GB609	45	GB1220	77, 85	GB1902	23	GB2258	77	GB2865	85, 91	GB3518	57	GB4200	7, 97
GB611	45	GB1223	57	GB1904	17	GB2264	13	GB2866	85, 91	GB3520	57	GB4201	7
GB614	45	GB1235	57	GB1907	17	GB2276	13	GB2868	59	GB3522	57	GB4203	7
GB616	53	GB1239	17	GB1922	49	GB2284	41	GB2869	59	GB3567	17	GB4204	7
GB625	45	GB1256	65	GB1929	77	GB2285	41	GB2870	59	GB3568	17	GB4212	7, 97
GB643	49	GB1268	57	GB1954	17	GB2286	41	GB2872	59	GB3599	57	GB4213	7, 97
GB644	49	GB1276	77, 85, 89	GB1968	65	GB2288	13	GB2877	61	GB3617	15	GB4235	79, 81
GB646	49	GB1277	77, 85, 89	GB1984	17	GB2293	67	GB2882	57	GB3618	15	GB4238	79, 81
GB657	47	GB1321	47	GB1994	17	GB2341	15	GB2883	57	GB3619	15	GB4242	79, 81
GB658	47	GB1363	45	GB2000	17	GB2344	15	GB2884	57	GB3621	15	GB4404	7
GB666	53	GB1364	45	GB2003	87, 89	GB2347	65, 67	GB2886	57	GB3625	15	GB4405	7, 95
GB674	53	GB1373	81	GB2006	87, 89	GB2364	13	GB2887	57	GB3709	57	GB4406	7, 95
GB693	53	GB1380	47	GB2007	17	GB2373	41, 55	GB2888	57	GB3713	57	GB4410	65
GB702	85, 89	GB1381	47	GB2014	13	GB2374	55	GB2889	57	GB3715	57	GB4411	65
GB707	57	GB1400	77	GB2015	13, 15	GB2395	13	GB2895	55	GB3723	57	GB4491	61
GB709	57	GB1402	15	GB2016	85, 87	GB2403	59	GB2896	55	GB3729	59	GB4506	5, 69
GB721	53	GB1407	17	GB2018	13	GB2412	65, 67	GB2897	7, 9	GB3735	57	GB4507	5
GB722	53	GB1409	17	GB2024	65, 67	GB2414	59	GB2908	61	GB3736	57	GB4508	5
GB734	17	GB1410	17	GB2040	13	GB2420	17	GB2909	61	GB3737	57	GB4509	5
GB735	17	GB1411	17	GB2054	13	GB2429	39, 41	GB2916	61	GB3739	57	GB4510	5



# GAN

un outil de tenue à jour sur

diffusion.shom.fr

## Le groupe d'Avis aux Navigateurs

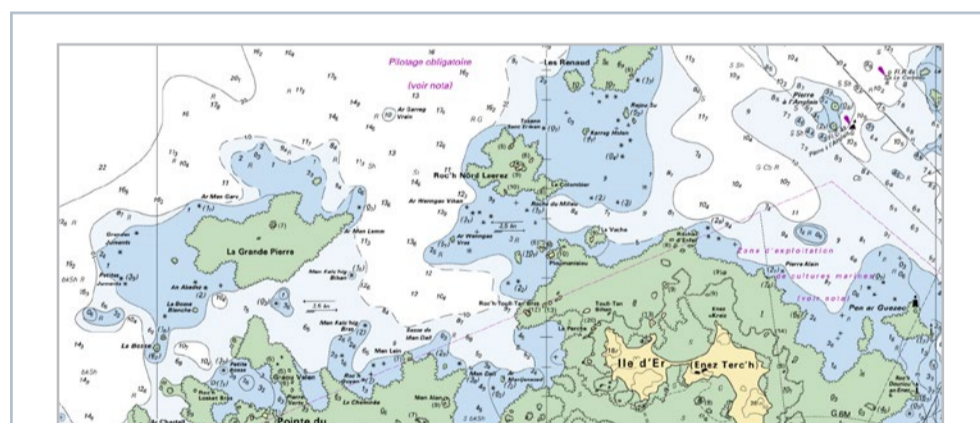
### Le GAN intègre :

- les corrections aux documents nautiques ;
- les modifications aux collections (ajout ou suppression) ;
- les tables récapitulatives périodiques ;
- et d'autres informations diverses utiles à la sécurité de la navigation.

## Une version numérique gratuite sur diffusion.shom.fr



## GAN en ligne



## Annexes graphiques

Les annexes graphiques sont fournies avec une qualité cartographique et sont directement exploitables avec une restitution sur imprimante à 600 dpi.

## Calques de corrections

Les calques de corrections des cartes françaises, transcriptions graphiques des avis cartes, sont disponibles avec le GAN numérique. Ils permettent de pointer de façon rapide et sûre la position des corrections.

Carte	Avis	Corr	Feuille	Chemise
7405	124233	97	1/1	70

Lire attentivement le texte du ou des avis correspondants.

Dimension (en mm) :  
150\*118



## Un accès rapide avec le code QR

L'accès direct au GAN est possible en flashant le code QR porté sur la carte marine, près du compteur de correction.

Seules sont présentées les corrections à apporter à la carte, ainsi que les avis temporaires ou préliminaires qui s'appliquent à la carte.



# La boutique du Shom sur diffusion.shom.fr

Produits et services exclusivement numériques

Produits numériques

Service en ligne

Expertises



# NautiSHOM

1 an

d'abonnement à votre e-book « documents nautiques » sur la zone de votre choix !

Inclus :

- Instructions nautiques
- Réglementation
- Livre des feux
- Courants
- Marées

9,60 €  
TTC

À télécharger pour vos sorties en mer !

[diffusion.shom.fr](http://diffusion.shom.fr)



Éditeur :  
Shom  
13 rue du Chatellier  
CS 92803  
29228 BREST CEDEX 2

Imprimé par le Shom  
Novembre 2018

Dépôt légal quatrième trimestre 2018  
Numéro d'éditeur : 2954





**Adresse postale**

13 rue du Chatellier - CS 92803  
29 228 BREST CEDEX 2 - France

**Renseignements**

+33 (0) 2 56 312 312

**Service Commercial**

+33 (0) 2 56 31 25 00  
Fax +33 (0) 2 98 47 11 42  
distribution@shom.fr

**Internet**

[www.shom.fr](http://www.shom.fr)  
[data.shom.fr](http://data.shom.fr)  
[diffusion.shom.fr](http://diffusion.shom.fr)

CATALOGUE 2019



9 782111 394834

ISBN 978-2-11-139483-4